



Ministerie van Binnenlandse Zaken en
Koninkrijksrelaties

Basisregistratie Ondergrond Catalogus

Booronderzoek
geologische boormonsterbeschrijving en boormonsteranalyse

Versie 2.099 (ter vaststelling)
Datum 19 november 2021

Inhoudsopgave

Artikel 1 Definitie van registratieobject, entiteiten en attributen.....	9
1 Registratieobject.....	9
2 Het domeinmodel.....	10
3 Entiteiten en attributen.....	15
3.1 Booronderzoek	15
3.2 Registratiegeschiedenis.....	21
3.3 Rapportagegeschiedenis	25
3.4 Gebeurtenis	26
3.5 Aangeleverde locatie	27
3.6 Aangeleverde verticale positie	28
3.7 Gestandaardiseerde locatie	31
3.8 Terreintoestand	32
3.9 Boring	35
3.10 Weggegraven laag	44
3.11 Geboord interval	45
3.12 Bemonsterd interval	47
3.13 Bemonsteringsapparaat	49
3.14 Verontreinigd interval	53
3.15 Afgewerkt interval.....	54
3.16 Sliblaag	57
3.17 Boormonsterbeschrijving.....	59
3.18 Boorprofiel	61
3.19 Laag.....	66
3.20 Archeologisch bestanddeel	74
3.21 Laagdeel.....	74
3.22 Laagje	75
3.23 Grond.....	78
3.24 Bijzonder bestanddeel	87
3.25 Afwijkend laagje	88
3.26 Brokje	91
3.27 Grindfractie	93
3.28 Grindbestanddeel	97
3.29 Zandfractie	98
3.30 Zandbestanddeel	101
3.31 Schelpenfractie.....	102

3.32	Schelpenbestanddeel	106
3.33	Veenfractie.....	107
3.34	Veenbestanddeel	108
3.35	Munsellkleur	109
3.36	Vlek	111
3.37	Insluitsel.....	112
3.38	Sedimentlens	113
3.39	Dierlijk fossiel.....	114
3.40	Fractieverdeling	115
3.41	Verdeling fijne fractie grindrijke minerale grond	120
3.42	Verdeling fijne fractie schelprijke grond	122
3.43	Verdeling fijne fractie organische grond	123
3.44	Verdeling fijne fractie grindarme minerale grond.....	124
3.45	Archiefverdeling fijne fractie schelprijke grond.....	125
3.46	Niet beschreven interval	127
3.47	Post-sedimentaire discontinuïteit.....	128
3.48	Boormonsteranalyse.....	130
3.49	Onderzocht interval.....	131
3.50	Onderzocht materiaal	137
3.51	Afwijkend materiaal.....	142
3.52	Bepaling korrelgrootteverdeling	144
3.53	Basis korrelgrootteverdeling	150
3.54	Standaardverdeling fractie kleiner63um	152
3.55	Minimale verdeling fractie kleiner63um	156
3.56	Standaardverdeling fractie 63umtot2mm	158
3.57	Minimale verdeling fractie 63umtot2mm	164
3.58	Beperkte verdeling fractie 63umtot2mm	169
3.59	Standaardverdeling fractie groter2mm.....	172
3.60	Bepaling kalkgehalte	174
3.61	Massaverlies kalkgehalte.....	177
3.62	Bepaling organischestofgehalte	178
3.63	Massaverlies organischestofgehalte	182
3.64	Bepaling organisch koolstofgehalte.....	183
3.65	Bepaling zwavelgehalte.....	185
3.66	Bepaling verzadigde waterdoorlatendheid	188
3.67	Verzadigde waterdoorlatendheid bij bepaalde belasting.....	195
3.68	Bepaling watergehalte	196

3.69	Bepaling volumieke massa	199
3.70	Bepaling droge volumieke massa	204
3.71	Bepaling volumieke massa vaste delen	209
Artikel 2 Beschrijving van uitbreidbare waardelijsten.....		213
1.1	Aanvulmateriaal.....	213
1.2	ActueelProces	214
1.3	Analyseprocedure	215
1.4	Apparaattype.....	215
1.5	Associatieaandeelklasse	216
1.6	BedekkingsgraadVlek	216
1.7	Bemonsteringskwaliteit.....	216
1.8	Bemonsteringsmethode	217
1.9	Bemonsteringsprocedure.....	220
1.10	BepaaldeHydrofysischeEigenschappen	221
1.11	BepaaldeSamenstellingseigenschappen.....	221
1.12	Bepalingsmethode.....	222
1.13	Bepalingsprocedure	224
1.14	BeschrevenMateriaal	226
1.15	Beschrijfkwaliteit.....	226
1.16	Beschrijfflocatie	226
1.17	Beschrijfprocedure	227
1.18	BijzonderheidMateriaal.....	227
1.19	BijzonderheidUitvoering	227
1.20	BijzonderMateriaal	228
1.21	Bodemgebruik	229
1.22	Bontheid	230
1.23	Boorprocedure.....	230
1.24	Boortechniek	230
1.25	Buismateriaal	235
1.26	ConsistentieFijneGrond	236
1.27	ConsistentieOrganischeGrond	237
1.28	Coördinaattransformatie	237
1.29	Dispersiemethode	238
1.30	Droogtemperatuur	238
1.31	Droogtijd	238
1.32	FractieverdelingLab	239
1.33	GebruiktMedium	239

1.34	GenetischeTypering	239
1.35	GeologischeGrondsoort	241
1.36	GeotechnischeGrondsoort	256
1.37	Glimmergehalteklasse	259
1.38	Grensbepaling	259
1.39	Grindgehalteklasse.....	260
1.40	Grindherkomst.....	260
1.41	Grindmediaanklasse	261
1.42	GrootteklasseBrokje	261
1.43	HerkomstRekenwaarde	262
1.44	Hoekigheid	262
1.45	Horizontcode	262
1.46	Hulpmiddel.....	263
1.47	HydrologischeOmstandigheid.....	263
1.48	InhoudMonsterhouder.....	264
1.49	KaderAanlevering.....	264
1.50	KaderInwinning	264
1.51	KaderstellendeProcedure.....	265
1.52	Kalkgehalteklasse	266
1.53	Kleur	266
1.54	Korrelkleur	271
1.55	KwaliteitBeschrevenMonsters.....	272
1.56	Laagaandeelklasse	272
1.57	Laagdikteklasse	272
1.58	Landschapselement.....	273
1.59	LiggingOpGrondlichaam	275
1.60	LokaalVerticaalReferentiepunt.....	275
1.61	MassaPercentageklasse.....	275
1.62	MateVerwering	276
1.63	MenselijkSpoor	276
1.64	MethodeLocatiebepaling.....	276
1.65	MethodePositiebepalingSliblaag.....	278
1.66	MethodeVerticalePositiebepaling	279
1.67	Monsterkwaliteit	282
1.68	Monstervochtigheid	282
1.69	MunsellHoofdkleur.....	282
1.70	MunsellWitheid	283

1.71	MunsellZuiverheid	284
1.72	NaamGebeurtenis	284
1.73	Organischestofgehalteklasse.....	284
1.74	OrganischestofgehalteklasseNEN5104.....	284
1.75	RedenNietBeschreven	284
1.76	Referentiestelsel	285
1.77	Registratiestatus.....	285
1.78	SedimentairFenomeen	285
1.79	Sfericiteit	286
1.80	SoortArcheologischBestanddeel.....	286
1.81	SoortBijzonderBestanddeel.....	286
1.82	SoortDierfossiel	291
1.83	SoortGesteente.....	292
1.84	SoortGrind	293
1.85	SoortGrond	301
1.86	SoortPlantenrest	304
1.87	SoortSchelp.....	305
1.88	SoortVeen	313
1.89	Spoelingslaag	313
1.90	StopcriteriumVeld	314
1.91	Structuur	314
1.92	TextuurOrganischeGrond	316
1.93	TijdelijkeVerandering.....	316
1.94	ToegepastOptischModel	317
1.95	TypeDiscontinuïteit.....	317
1.96	TypeIngreep.....	317
1.97	Vakgebied	318
1.98	VerticaalReferentievlak	318
1.99	VerticaleTrend	318
1.100	VerwijderdMateriaal	320
1.101	VerwijderingsmethodeKalk.....	321
1.102	VerwijderingsmethodeOrganischeStof	321
1.103	Verzadigingsmethode.....	321
1.104	Vlekkleur	321
1.105	VolumePercentageklasse	322
1.106	Voorbehandeling.....	322
1.107	Vorbereiding	323

1.108	VormVoorkomen.....	323
1.109	WeggegravenMateriaal	323
1.110	Zandmediaanklasse	324
1.111	Zandspreiding	325
1.112	ZeerGroveFractieGehalteklasse	325
1.113	Zoutcorrectiemethode	326
Toelichting		327
1	Geologisch booronderzoek	327
1.1	Inleiding	327
1.2	Geologisch booronderzoek.....	327
1.3	Boren	328
1.4	Kwaliteit van de monsters	328
1.5	Deelonderzoeken	328
1.6	Methode van beschrijven	329
2	Belangrijkste entiteiten.....	329
2.1	Booronderzoek	329
2.2	Registratiegeschiedenis.....	330
2.3	Rapportagegeschiedenis	330
2.4	Boring	330
2.5	Bemonsteringsapparaat	330
2.6	Terreintoestand	332
2.7	Sliblaag	332
2.8	Boormonsterbeschrijving.....	332
2.9	Boorprofiel	332
2.10	Laag	333
2.11	Grond	334
2.12	Grindfractie	334
2.13	Zandfractie	334
2.14	Schelpenfractie	335
2.15	Veenfractie.....	335
2.16	Afwijkend laagje, insluitel, sedimentlens en vlek.....	335
2.17	Munsellkleur en dierlijk fossiel	335
2.18	Fractieverdeling	335
2.19	Post-sedimentaire discontinuïteit.....	336
2.20	Boormonsteranalyse.....	336
2.21	Onderzocht interval	337
2.22	Onderzocht materiaal	338

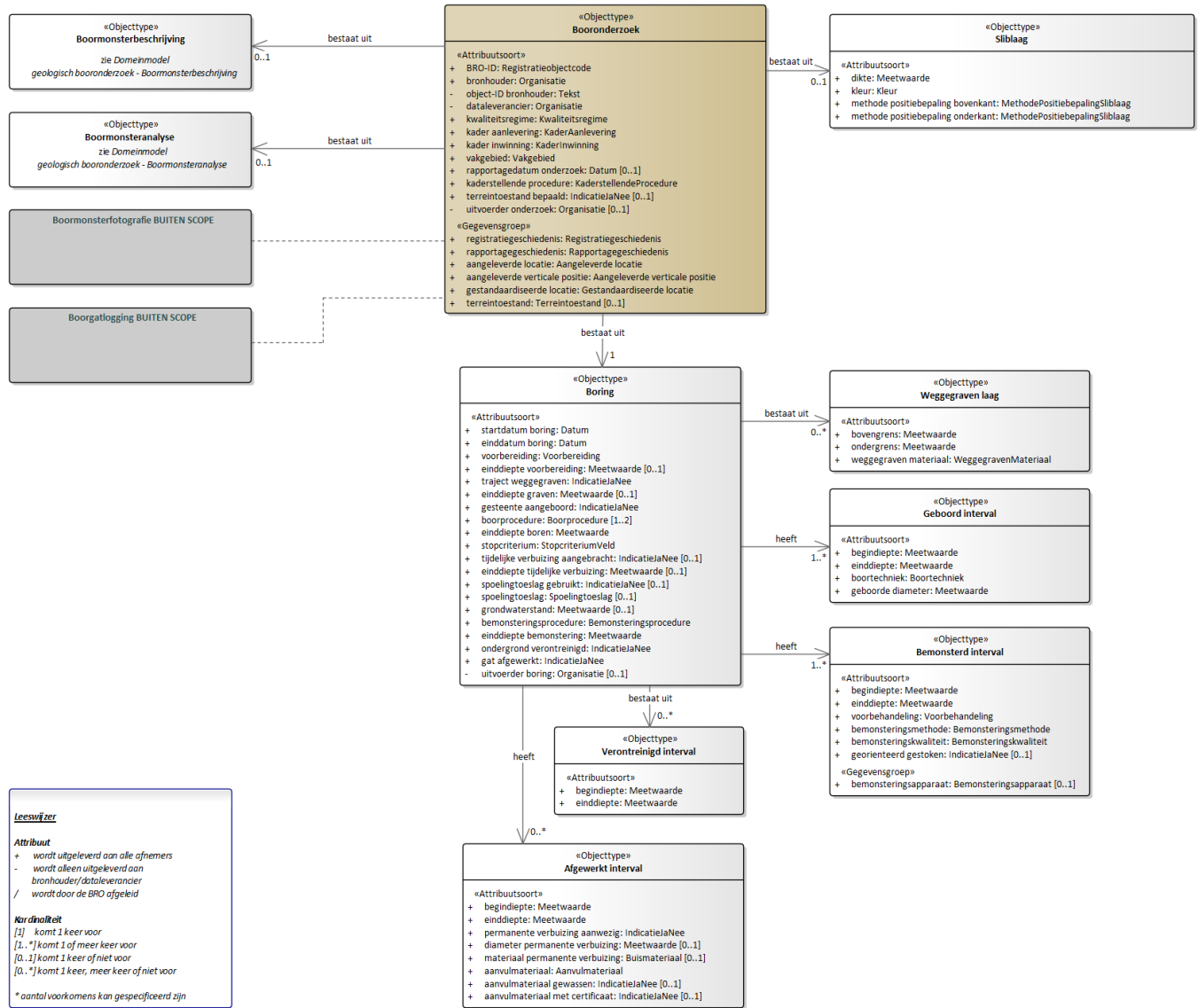
2.23	Bepaling van de korrelgrootteverdeling	338
2.24	Bepaling van het kalkgehalte	338
2.25	Bepaling van het organischestofgehalte	338
2.26	Bepaling van het organisch koolstofgehalte	339
2.27	Bepaling van het zwavelgehalte	339
2.28	Bepaling van de verzadigde waterdoorlatendheid	339
2.29	Bepaling van het watergehalte.....	339
2.30	Bepaling van de volumieke massa	339
2.31	Bepaling van de droge volumieke massa	339
2.32	Bepaling van de volumieke massa vaste delen	340
3	INSPIRE.....	340

Artikel 1 Definitie van registratieobject, entiteiten en attributen

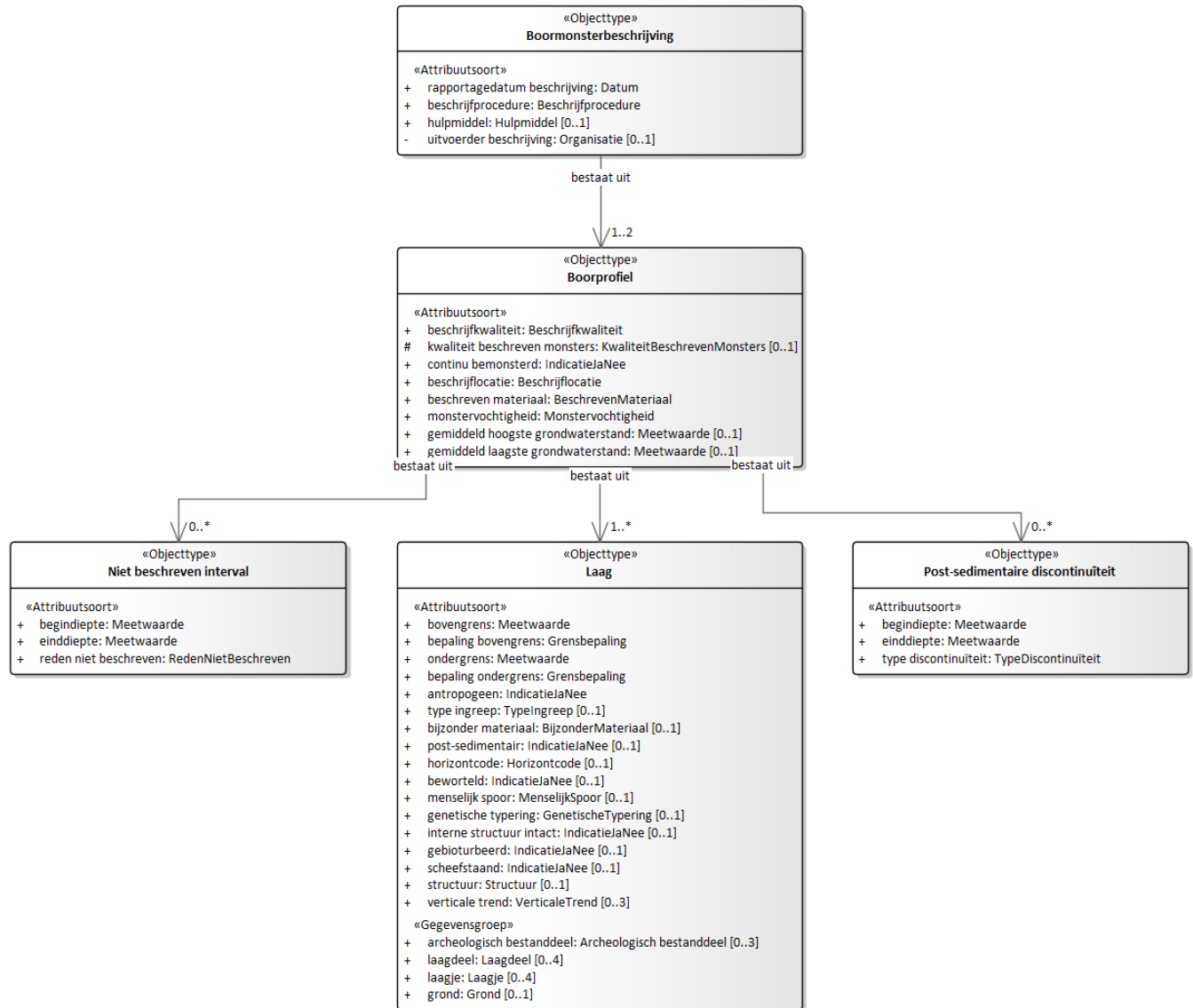
1 Registratieobject

Naam	Booronderzoek
Code	BHR
Definitie	Het geheel van gegevens dat betrekking heeft op een booronderzoek dat vanuit een bepaalde opdracht is uitgevoerd door op een bepaald moment op een bepaalde locatie in Nederland of zijn Exclusieve Economische Zone een boring uit te voeren en de monsters die daarmee uit de ondergrond zijn verkregen te beschrijven en/of te onderzoeken en/of in het boorgat zelf metingen aan de ondergrond uit te voeren.
Populatie	<p>De populatie booronderzoeken in de registratie ondergrond omvat alle onderzoeken met uitzondering van onderzoek dat onder het regime van de Mijnbouwwet valt en onderzoek dat met het oog op de beoordeling van de bodemmilieukwaliteit of vanuit de archeologie wordt uitgevoerd. Ieder object heeft ter identificatie een eigen BRO-ID.</p> <p>De huidige gegevensdefinitie beschrijft het geologisch booronderzoek voor beschrijvingen die onder de standaard boorbeschrijvingsmethode zijn vastgelegd en beperkt zich verder tot de boormonsterbeschrijving en boormonsteranalyse van grond.</p> <p>Het kwaliteitsregime IMBRO/A, dat bedoeld is voor historische gegevens, beperkt zich tot de uitgebreide beschrijvingen die onder de standaard boorbeschrijvingsmethode zijn vastgelegd.</p>

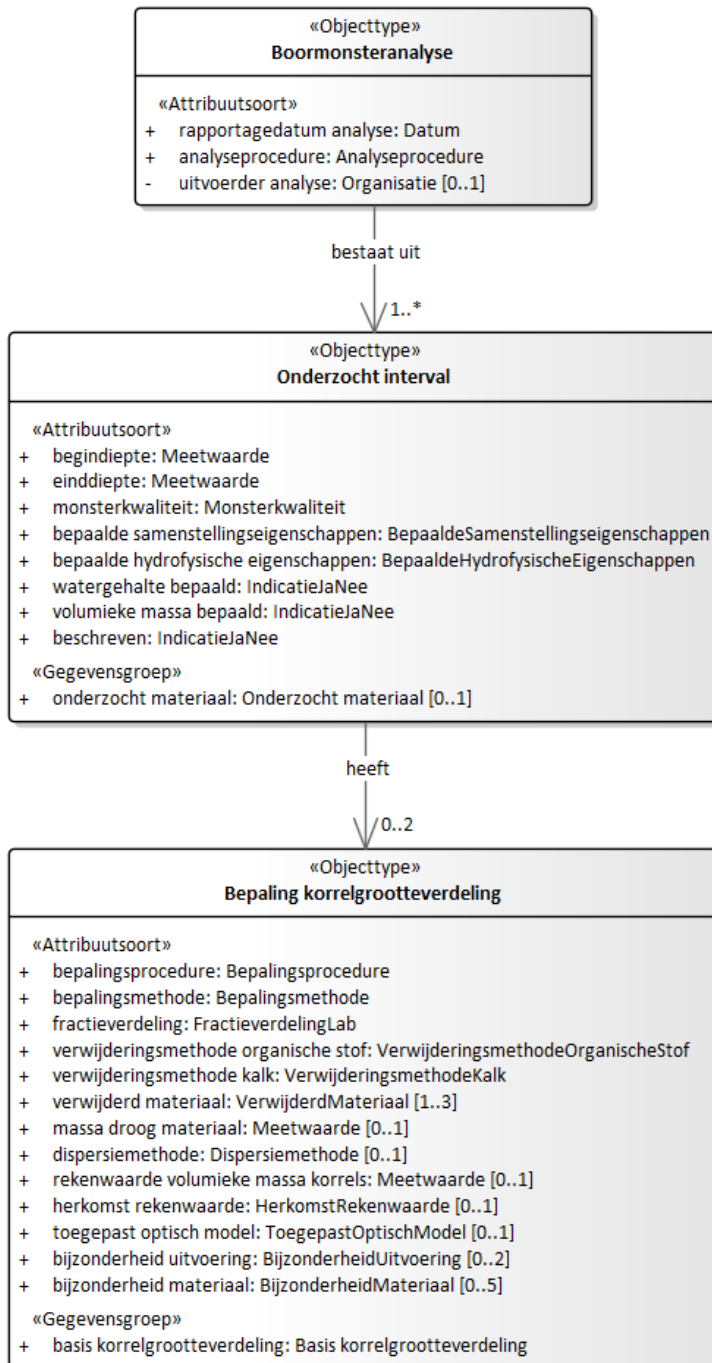
2 Het domeinmodel



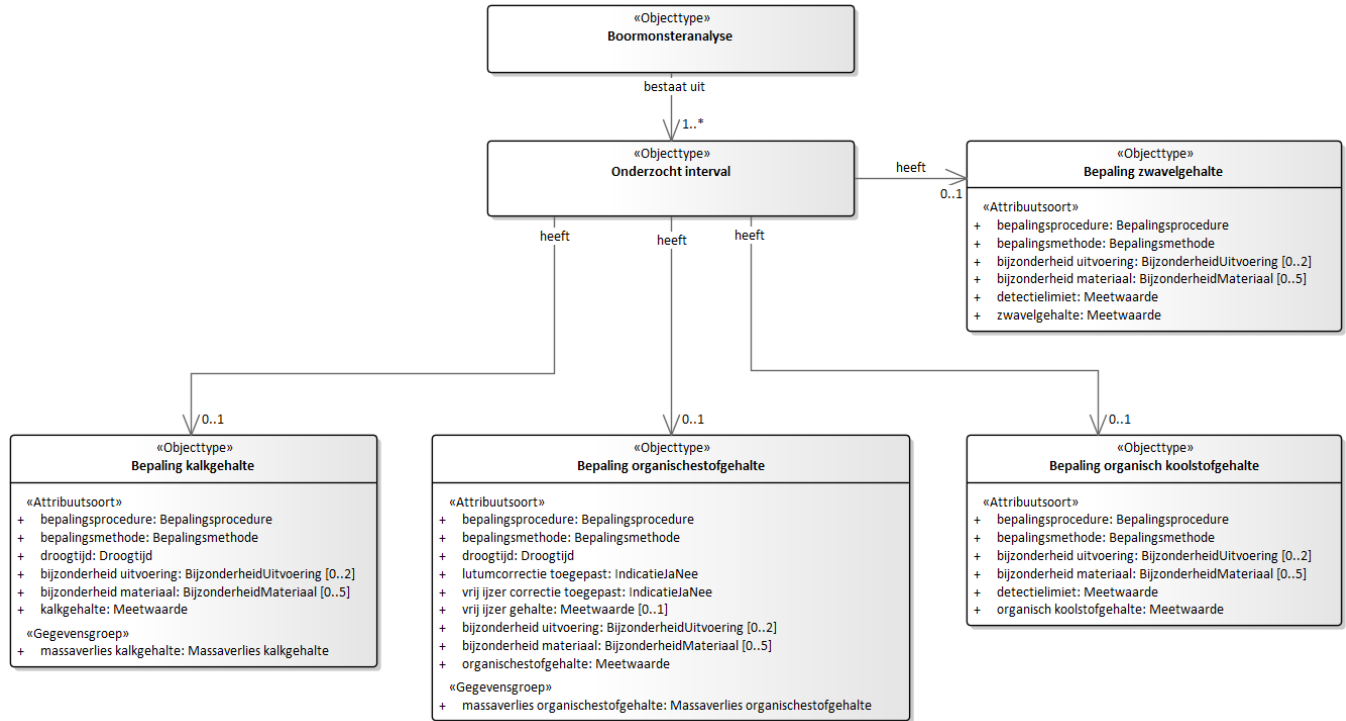
Domeinmodel geologisch booronderzoek - Algemeen deel



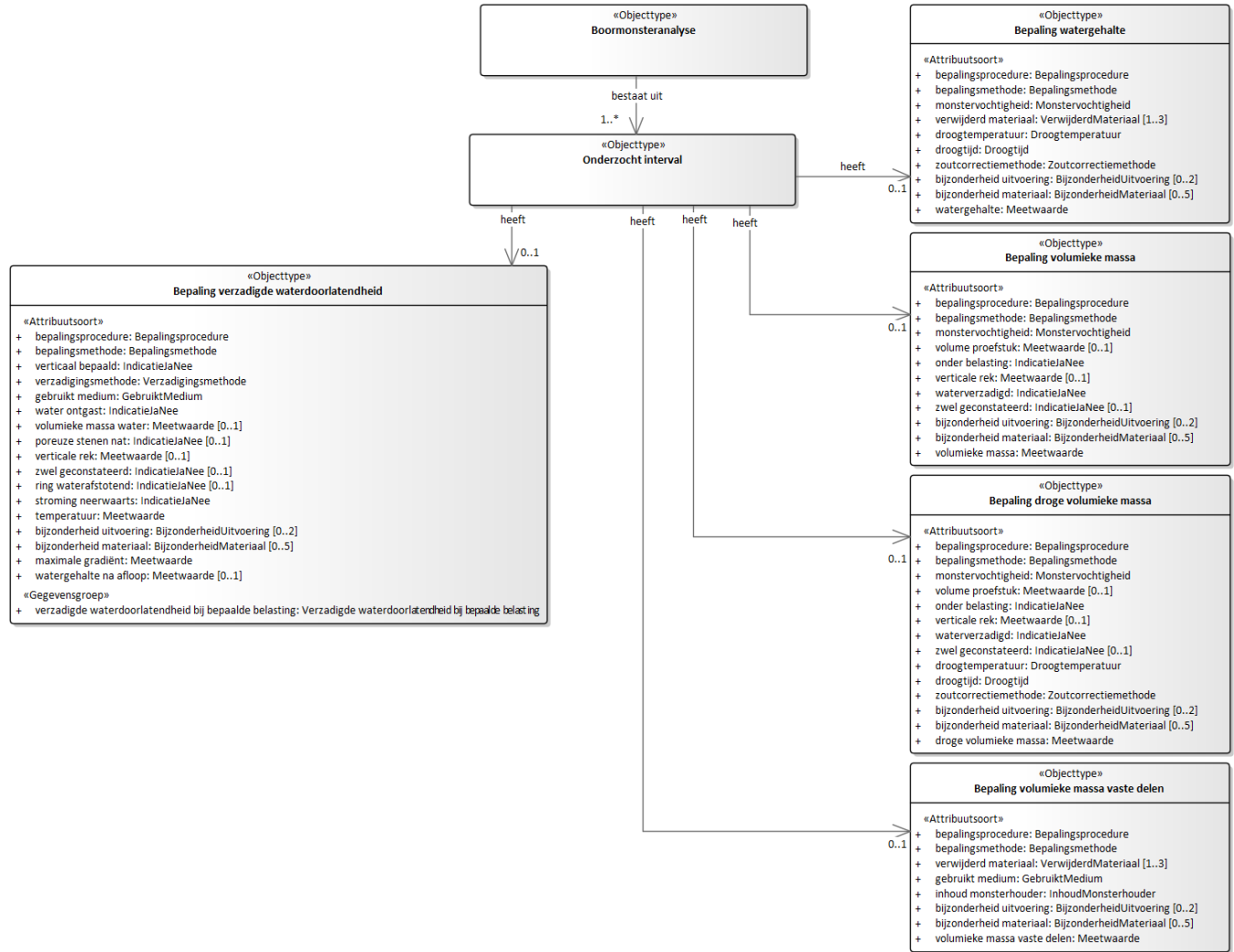
Domeinmodel geologisch booronderzoek - Boormonsterbeschrijving



Domeinmodel geologisch booronderzoek - Boormonsteranalyse deel 1



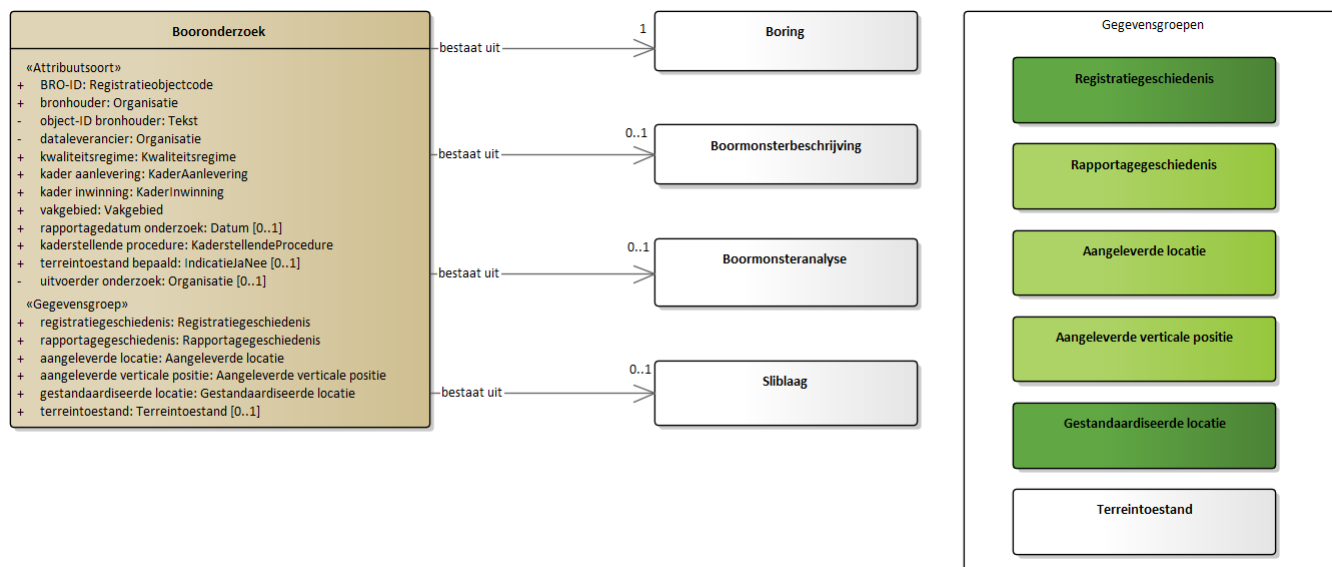
Domeinmodel geologisch booronderzoek - Boormonsteranalyse deel 2



Domeinmodel geologisch booronderzoek - Boormonsteranalyse deel 3

3 Entiteiten en attributen

3.1 Booronderzoek



Type gegeven Entiteit
Definitie De gegevens die het booronderzoek identificeren en inzicht geven in de geschiedenis van het object voorafgaand aan opname in de registratie ondergrond.

3.1.1 BRO-ID

Type gegeven Attribuut van Booronderzoek
Definitie De identificatie van een booronderzoek in de registratie ondergrond.
Juridische status Authentiek
Kardinaliteit 1
Domein
Naam Registratieobjectcode
Type Code
Opbouw BHRNNNNNNNNNNNN
Toelichting De basisregistratie ondergrond kent bij registratie automatisch de juiste waarde aan het object toe.

3.1.2 bronhouder

Type gegeven Attribuut van Booronderzoek
Definitie Het KvK-nummer van de maatschappelijke activiteit van de publiekrechtelijke rechtspersoon die bronhouder is van de gegevens in de basisregistratie ondergrond.
Juridische status Authentiek
Kardinaliteit 1
Domein
Naam Organisatie

Regels	De organisatie moet bekend zijn binnen de basisregistratie ondergrond als bronhouder van booronderzoek.
Toelichting	Het gegeven is door de dataleverancier bij de overdracht meegegeven in het geval de dataleverancier niet de bronhouder is.

3.1.3 object-ID bronhouder

Type gegeven	Attribuut van Booronderzoek
Definitie	De identificatie die door of voor de bronhouder is gebruikt om het object in de eigen administratie te kunnen vinden.
Juridische status	Niet-authentiek
Kardinaliteit	1
Domein	
Naam	Tekst 200
Toelichting	Het gegeven wordt alleen uitgeleverd aan de dataleverancier en de bronhouder. Het is in de registratie opgenomen om de communicatie tussen de registerbeheerder en de bronhouder of dataleverancier te vergemakkelijken.

3.1.4 dataleverancier

Type gegeven	Attribuut van Booronderzoek
Definitie	Het KvK-nummer van de onderneming of de maatschappelijke activiteit van de rechtspersoon die het object aan de basisregistratie ondergrond heeft aangeleverd, of het equivalent daarvan in een handelsregister van een andere lidstaat van de Europese Unie dan Nederland.
Juridische status	Niet-authentiek
Kardinaliteit	1
Domein	
Naam	Organisatie
Regels	De organisatie moet bekend zijn binnen de basisregistratie ondergrond als dataleverancier van booronderzoek.
Toelichting	Het gegeven is door de dataleverancier bij de overdracht meegegeven. Het wordt alleen uitgeleverd aan de dataleverancier en de bronhouder.

3.1.5 kwaliteitsregime

Type gegeven	Attribuut van Booronderzoek
Definitie	De aanduiding van de kwaliteitseis waaraan de gegevens van het object voldoen.
Juridische status	Authentiek
Kardinaliteit	1
Domein	
Naam	Kwaliteitsregime
Type	Waardelijst niet uitbreidbaar
Toelichting	Het gegeven is door de dataleverancier bij de overdracht meegegeven.

3.1.6 kader aanlevering

Type gegeven	Attribuut van Booronderzoek
---------------------	-----------------------------

Definitie	De rechtsgrond op basis waarvan, of bij afwezigheid daarvan, de activiteit naar aanleiding waarvan, het betreffende gegeven is aangeleverd aan de basisregistratie ondergrond.
Juridische status	Authentiek
Kardinaliteit	1
Domein	
Naam	KaderAanlevering
Type	Waardelijst uitbreidbaar
Toelichting	De wetgever stipuleert dat het gegeven moet zijn vastgelegd om inzicht te geven in de relatie met de taken van een bestuursorgaan. Het gegeven geeft inzicht in de maatschappelijke betekenis van de informatie.

3.1.7 kader inwinning

Type gegeven	Attribuut van Booronderzoek
Definitie	Het doel waarvoor het onderzoek is uitgevoerd.
Juridische status	Authentiek
Kardinaliteit	1
Domein	
Naam	KaderInwinning
Type	Waardelijst uitbreidbaar
Toelichting	Onderzoek wordt normaliter projectmatig uitgevoerd, zelfs als het direct gebonden is aan een publieke taak. Het gegeven beschrijft het hogere doel van het project waarvoor het onderzoek is uitgevoerd of preciseert de taak.

3.1.8 vakgebied

Type gegeven	Attribuut van Booronderzoek
Definitie	De discipline waarbinnen het booronderzoek is uitgevoerd.
Juridische status	Authentiek
Kardinaliteit	1
Domein	
Naam	Vakgebied
Type	Waardelijst uitbreidbaar
Toelichting	Het vakgebied is een gegeven dat dient om een categorie van booronderzoek in de registratie ondergrond te identificeren. Het gegeven bepaalt hoe het onderzoek is uitgevoerd en welke gegevens en categorieën van gegevens vastgelegd kunnen zijn. Onder geologisch onderzoek wordt geologisch specialistisch onderzoek verstaan dat nauw verbonden is met het doel modellen die de opbouw van de ondergrond in termen van (hydro)geologische eenheden beschrijven te maken en te verbeteren. Naast geologisch booronderzoek worden geologisch toegepast booronderzoek, geotechnisch booronderzoek, bodemkundig booronderzoek en cultuurtechnisch booronderzoek onderscheiden. In de uitvoeringspraktijk komt het voor dat in een booronderzoek gegevens worden vastgelegd die onder een van de vijf vakgebieden vallen en gegevens die eigenlijk in het domein van de milieukunde of de archeologie thuishoren. Omdat die disciplines buiten het bereik van de basisregistratie ondergrond liggen, zijn die extra gegevens niet gedefinieerd. Geologisch booronderzoek met een dergelijk multidisciplinair karakter wordt in de basisregistratie ondergrond opgenomen maar zonder die extra gegevens.

Om gebruikers duidelijk te maken dat de onderzoeksresultaten niet volledig geregistreerd zijn wordt als waarde voor het vakgebied niet de waarde *geologie* vermeld, maar een waarde als *geologieArcheologie*.

3.1.9 *rapportagedatum onderzoek*

Type gegeven	Attribuut van Booronderzoek
Definitie	De datum waarop de uitvoerder van het booronderzoek alle gegevens van het booronderzoek aan de bronhouder heeft overgedragen of in het geval van historische gegevens de datum waarop alle gegevens zijn vastgesteld.
Juridische status	Authentiek
Kardinaliteit	0..1
Domein	
Naam	Datum
Naam IMBRO/A	OnvolledigeDatum
Waardebereik	1 januari 1877 tot heden
Regels	Het attribuut moet aanwezig zijn wanneer de waarde van het attribuut <i>registratiestatus</i> van de entiteit <i>Registratiegeschiedenis</i> gelijk is aan <i>voltooid</i> . Het attribuut mag niet aanwezig zijn in alle andere gevallen.
Toelichting	De <i>rapportagedatum onderzoek</i> mag niet liggen na het <i>tijdstip voltooiing registratie</i> van de entiteit <i>Registratiegeschiedenis</i> . Het gegeven is alleen aanwezig wanneer alle deelonderzoeken zijn gerapporteerd en het onderzoek is afgesloten. Hoewel het grootste deel van de historische gegevens nog buiten het bereik van deze versie van de catalogus vallen, is wel al met zekerheid vast te stellen dat de eerst bekende datum waarop een onderzoek kan zijn afgerond in 1877 ligt.

3.1.10 *kaderstellende procedure*

Type gegeven	Attribuut van Booronderzoek
Definitie	De procedure die de uitvoering van projecten waarbinnen het booronderzoek wordt uitgevoerd reguleert en daarmee de kaders bepaalt voor de uitvoering van het booronderzoek.
Juridische status	Authentiek
Kardinaliteit	1
Domein	
Naam	KaderstellendeProcedure
Type	Waardelijst uitbreidbaar
Toelichting	De procedure beschrijft de manier van werken, de passende hulpmiddelen en de eisen waaraan de uitvoering moet voldoen. Procedures zijn in het algemeen vastgelegd in een norm, protocol of richtlijn. Dat kan overigens een richtlijn zijn die de uitvoerder voor zichzelf gebruikt. Het gegeven is opgenomen omdat het inzicht biedt in de kwaliteit van het werk.

3.1.11 *terreintoestand bepaald*

Type gegeven	Attribuut van Booronderzoek
---------------------	-----------------------------

Definitie	De aanduiding die aangeeft of in het onderzoek gegevens over de toestand van het terrein zijn vastgelegd die van betekenis zijn voor de beoordeling van de resultaten.
Juridische status	Authentiek
Kardinaliteit	0..1
Domein	
Naam	IndicatieJaNee
Type	Waardelijst niet uitbreidbaar
Regels	Het attribuut moet aanwezig zijn wanneer de waarde van het attribuut <i>lokaal verticaal referentiepunt</i> van de entiteit <i>Aangeleverde verticale positie</i> gelijk is aan <i>maaiveld</i> . Het attribuut mag niet aanwezig zijn in alle andere gevallen.
Regels IMBRO/A	Voor IMBRO/A-gegevens mag het attribuut ontbreken wanneer de waarde van attribuut <i>lokaal verticaal referentiepunt</i> gelijk is aan <i>maaiveld</i> .
Toelichting	Voor gegevens die zijn aangeleverd in het kader van archiefoverdracht is zelden informatie over de toestand van het terrein vastgelegd.

3.1.12 uitvoerder onderzoek

Type gegeven	Attribuut van Booronderzoek
Definitie	Het KvK-nummer van de onderneming of de maatschappelijke activiteit van de rechtspersoon die voor de bronhouder geldt als verantwoordelijk voor de uitvoering van het booronderzoek, of het equivalent daarvan in een handelsregister van een andere lidstaat van de Europese Unie dan Nederland.
Juridische status	Niet-authentiek
Kardinaliteit	0..1
Domein	
Naam	Organisatie
Regels	De organisatie moet bekend zijn binnen de basisregistratie ondergrond als uitvoerder van booronderzoek.
Toelichting	Het gegeven wordt alleen uitgeleverd aan de dataleverancier en de bronhouder.

3.1.13 registratiegeschiedenis

Type gegeven	Gevensgroep van Booronderzoek
Definitie	De geschiedenis van het booronderzoek in de registratie ondergrond.
Juridische status	Authentiek
Kardinaliteit	1
Gevegensgroeptype	Registratiegeschiedenis

3.1.14 rapportagegeschiedenis

Type gegeven	Gevensgroep van Booronderzoek
Definitie	De geschiedenis van de rapportage van het booronderzoek aan de bronhouder.
Juridische status	Authentiek
Kardinaliteit	1
Gevegensgroeptype	Rapportagegeschiedenis

3.1.15 aangeleverde locatie

Type gegeven	Gegevensgroep van Booronderzoek
Definitie	De plaats van het booronderzoek op het aardoppervlak, zoals die is aangeleverd aan de basisregistratie ondergrond.
Juridische status	Authentiek
Kardinaliteit	1
Gegevensgroeptype	Aangeleverde locatie

3.1.16 aangeleverde verticale positie

Type gegeven	Gegevensgroep van Booronderzoek
Definitie	De positie van het beginpunt van het booronderzoek in het verticale vlak, zoals die is aangeleverd aan de basisregistratie ondergrond.
Juridische status	Authentiek
Kardinaliteit	1
Gegevensgroeptype	Aangeleverde verticale positie

3.1.17 gestandaardiseerde locatie

Type gegeven	Gegevensgroep van Booronderzoek
Definitie	De plaats van het booronderzoek op het aardoppervlak zoals die door de basisregistratie ondergrond is getransformeerd.
Juridische status	Authentiek
Kardinaliteit	1
Gegevensgroeptype	Gestandaardiseerde locatie
Toelichting	De locatie van het booronderzoek is gedefinieerd als een punt.

3.1.18 terreintoestand

Type gegeven	Gegevensgroep van Booronderzoek
Definitie	De toestand van het terrein tijdens het boren.
Juridische status	Authentiek
Kardinaliteit	0..1
Gegevensgroeptype	Terreintoestand

3.1.19 boring

Type gegeven	Associatie van Booronderzoek
Definitie	De boring die is uitgevoerd als onderdeel van het booronderzoek.
Juridische status	Authentiek
Kardinaliteit	1
Relatiesoort naam	bestaat uit
Relatierol naam	boring
Bron	Booronderzoek
Doel	Boring

3.1.20 boormonsterbeschrijving

Type gegeven	Associatie van Booronderzoek
---------------------	------------------------------

Definitie	De boormonsterbeschrijving als deelonderzoek van het booronderzoek.
Juridische status	Authentiek
Kardinaliteit	0..1
Relatiesoort naam	bestaat uit
Relatierol naam	boormonsterbeschrijving
Bron	Booronderzoek
Doel	Boormonsterbeschrijving

3.1.21 boormonsteranalyse

Type gegeven	Associatie van Booronderzoek
Definitie	De boormonsteranalyse als deelonderzoek van het booronderzoek.
Juridische status	Authentiek
Kardinaliteit	0..1
Relatiesoort naam	bestaat uit
Relatierol naam	boormonsteranalyse
Bron	Booronderzoek
Doel	Boormonsteranalyse

3.1.22 sliblaag

Type gegeven	Associatie van Booronderzoek
Definitie	De beschrijving van de sliblaag als onderdeel van het booronderzoek.
Juridische status	Authentiek
Kardinaliteit	0..1
Relatiesoort naam	bestaat uit
Relatierol naam	sliblaag
Bron	Booronderzoek
Doel	Sliblaag

3.2 Registratiegeschiedenis

Registratiegeschiedenis
«Attribuutsoort»
+ tijdstip registratie object: DatumTijd
+ registratiestatus: Registratiestatus
+ tijdstip laatste aanvulling: DatumTijd [0..1]
+ tijdstip voltooiing registratie: DatumTijd [0..1]
+ gecorrigeerd: IndicatieJaNee
+ tijdstip laatste correctie: DatumTijd [0..1]
+ in onderzoek: IndicatieJaNee
+ in onderzoek sinds: DatumTijd [0..1]
+ uit registratie genomen: IndicatieJaNee
+ tijdstip uit registratie genomen: DatumTijd [0..1]
+ weer in registratie genomen: IndicatieJaNee
+ tijdstip weer in registratie genomen: DatumTijd [0..1]

Type gegeven	Entiteit
---------------------	----------

Definitie	De gegevens die de geschiedenis van het object in de registratie ondergrond markeren.
Toelichting	De gegevens staan niet in een brondocument, maar worden automatisch door de basisregistratie ondergrond gegenereerd.

3.2.1 tijdstip registratie object

Type gegeven	Attribuut van Registratiegeschiedenis
Definitie	De datum en het tijdstip waarop voor het eerst gegevens van het object in de registratie ondergrond zijn opgenomen.
Juridische status	Authentiek
Kardinaliteit	1
Domein	
Naam	DatumTijd

3.2.2 registratiestatus

Type gegeven	Attribuut van Registratiegeschiedenis
Definitie	De actuele fase van registratie waarin het object zich bevindt.
Juridische status	Authentiek
Kardinaliteit	1
Domein	
Naam	Registratiestatus
Type	Waardelijst uitbreidbaar

3.2.3 tijdstip laatste aanvulling

Type gegeven	Attribuut van Registratiegeschiedenis
Definitie	De datum en het tijdstip waarop de laatste aanvulling op de gegevens in de registratie ondergrond is doorgevoerd.
Juridische status	Authentiek
Kardinaliteit	0..1
Domein	
Naam	DatumTijd
Toelichting	Het gegeven is alleen aanwezig wanneer na de registratie van een eerste deelonderzoek een ander deelonderzoek is vastgelegd.

3.2.4 tijdstip voltooiing registratie

Type gegeven	Attribuut van Registratiegeschiedenis
Definitie	De datum en het tijdstip waarop alle gegevens van het object in de registratie ondergrond zijn opgenomen.
Juridische status	Authentiek
Kardinaliteit	0..1
Domein	
Naam	DatumTijd
Regels	Het attribuut moet aanwezig zijn wanneer de waarde van het attribuut <i>registratiestatus</i> gelijk is aan <i>voltooid</i> . Het attribuut mag niet aanwezig zijn in alle andere gevallen.

Toelichting Het gegeven is alleen aanwezig als alle aan te leveren gegevens zijn geregistreerd. Na dit tijdstip kunnen geen nieuwe gegevens meer ter registratie worden aangeboden. Wel kunnen fouten in de registratie worden verbeterd.

3.2.5 gecorrigeerd

Type gegeven Attribuut van Registratiegeschiedenis
Definitie De aanduiding die aangeeft of er een verbetering in de gegevens van het object in de registratie ondergrond heeft plaatsgevonden.
Juridische status Authentiek
Kardinaliteit 1
Domein
Naam IndicatieJaNee
Type Waardelijst niet uitbreidbaar

3.2.6 tijdstip laatste correctie

Type gegeven Attribuut van Registratiegeschiedenis
Definitie De datum en het tijdstip waarop de laatste verbetering in de gegevens van het object is doorgevoerd.
Juridische status Authentiek
Kardinaliteit 0..1
Domein
Naam DatumTijd
Regels Het attribuut moet aanwezig zijn wanneer de waarde van het attribuut *gecorrigeerd* gelijk is aan *ja*.
Het attribuut mag niet aanwezig zijn in alle andere gevallen.

3.2.7 in onderzoek

Type gegeven Attribuut van Registratiegeschiedenis
Definitie De aanduiding die aangeeft of het object door de registerbeheerder in onderzoek is genomen.
Juridische status Authentiek
Kardinaliteit 1
Domein
Naam IndicatieJaNee
Type Waardelijst niet uitbreidbaar
Toelichting Wanneer een object in onderzoek is genomen betekent dit dat er bij de registerbeheerder gereede twijfel bestaat over de juistheid van de geregistreerde gegevens en dat er een onderzoek is gestart om vast te stellen wat de juiste gegevens zijn. Normaliter gaat hieraan een melding van derden vooraf.

3.2.8 in onderzoek sinds

Type gegeven Attribuut van Registratiegeschiedenis
Definitie De datum en het tijdstip waarop de registerbeheerder het object in onderzoek heeft genomen.
Juridische status Authentiek

Kardinaliteit	0..1
Domein	
Naam	DatumTijd
Regels	Het attribuut moet aanwezig zijn wanneer de waarde van het attribuut <i>in onderzoek</i> gelijk is aan <i>ja</i> . Het attribuut mag niet aanwezig zijn in alle andere gevallen.

3.2.9 uit registratie genomen

Type gegeven	Attribuut van Registratiegeschiedenis
Definitie	De aanduiding die aangeeft of de gegevens van het object door de registerbeheerder uit registratie zijn genomen.
Juridische status	Authentiek
Kardinaliteit	1
Domein	
Naam	IndicatieJaNee
Type	Waardelijst niet uitbreidbaar
Toelichting	Wanneer de registerbeheerder een object uit registratie heeft genomen, zijn de gegevens niet langer beschikbaar voor andere afnemers dan bronhouder en dataleverancier. De registerbeheerder zal een object alleen bij hoge uitzondering uit registratie nemen en alleen na akkoord van de bronhouder. Aan de beslissing gaat een proces van zorgvuldige afweging vooraf en dat komt tot uitdrukking in de regel dat een object slechts een keer uit registratie kan worden genomen.

3.2.10 tijdstip uit registratie genomen

Type gegeven	Attribuut van Registratiegeschiedenis
Definitie	De datum en het tijdstip waarop het object uit registratie is genomen.
Juridische status	Authentiek
Kardinaliteit	0..1
Domein	
Naam	DatumTijd
Regels	Het attribuut moet aanwezig zijn wanneer de waarde van het attribuut <i>uit registratie genomen</i> gelijk is aan <i>ja</i> . Het attribuut mag niet aanwezig zijn in alle andere gevallen.

3.2.11 weer in registratie genomen

Type gegeven	Attribuut van Registratiegeschiedenis
Definitie	De aanduiding die aangeeft of het object in de registratie ondergrond is opgenomen, nadat het eerder uit registratie was genomen.
Juridische status	Authentiek
Kardinaliteit	1
Domein	
Naam	IndicatieJaNee
Type	Waardelijst niet uitbreidbaar

Toelichting De registerbeheerder kan een object eenmalig uit registratie nemen, en die actie kan hij eenmalig ongedaan maken. Ook hiervoor geldt dat akkoord van de bronhouder vereist is.

3.2.12 *tijdstip weer in registratie genomen*

Type gegeven Attribuut van Registratiegeschiedenis
Definitie De datum en het tijdstip waarop het object in de registratie ondergrond is opgenomen, nadat het uit registratie was genomen.
Juridische status Authentiek
Kardinaliteit 0..1
Domein
Naam DatumTijd
Regels Het attribuut moet aanwezig zijn wanneer de waarde van het attribuut *weer in registratie genomen* gelijk is aan *ja*.
Het attribuut mag niet aanwezig zijn in alle andere gevallen.

3.3 Rapportagegeschiedenis

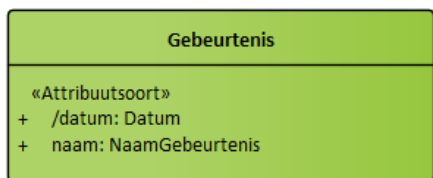


Type gegeven Entiteit
Definitie Het geheel van gebeurtenissen dat beschrijft wanneer rapporten van het onderzoek aan de bronhouder zijn overgedragen.
Toelichting De gegevens staan niet in een brondocument, maar worden automatisch door de basisregistratie ondergrond gegenereerd.
De resultaten van het booronderzoek worden in een keer of in delen gerapporteerd. Wanneer een deelrapport dat onder de wettelijke verplichtingen valt door de bronhouder is geaccepteerd, wordt het ter registratie aan de landelijke voorziening aangeboden. De rapportagegeschiedenis geeft de essentie van het verloop van de rapportage en vormt de zgn. materiële geschiedenis van het registratieobject booronderzoek.

3.3.1 *gebeurtenis*

Type gegeven Gevensgroep van Rapportagegeschiedenis
Definitie De overdracht van een rapport van het onderzoek aan de bronhouder.
Juridische status Authentiek
Kardinaliteit 1..*
Gevegensgroeptype Gebeurtenis

3.4 Gebeurtenis



Type gegeven	Entiteit
Definitie	De gegevens die beschrijven wanneer een rapport van het onderzoek aan de bronhouder is overgedragen.

3.4.1 datum

Type gegeven	Attribuut van Gebeurtenis
Definitie	De datum waarop de gebeurtenis heeft plaatsgevonden.
Juridische status	Authentiek
Kardinaliteit	1
Domein	
Naam	Datum
Naam IMBRO/A	OnvolledigeDatum
Waardebereik	1 januari 1877 tot heden
Regels	De datum mag niet liggen na het <i>tijdstip registratie object</i> van de entiteit <i>Registratiegeschiedenis</i> .
Is afgeleid	Ja
Toelichting	De basisregistratie ondergrond leidt bij het registreren de juiste waarde af uit de gegevens in het brondocument. De datum is gelijk aan de rapportagedatum van het deelonderzoek of de deelonderzoeken die worden overgedragen.

3.4.2 naam

Type gegeven	Attribuut van Gebeurtenis
Definitie	De benaming van de gebeurtenis.
Juridische status	Authentiek
Kardinaliteit	1
Domein	
Naam	NaamGebeurtenis
Type	Waardelijst uitbreidbaar
Toelichting	Het gegeven staat niet in een brondocument, maar wordt automatisch door de basisregistratie ondergrond gegenereerd.

3.5 Aangeleverde locatie

Aangeleverde locatie
«Attribuutsoort»
+ coördinaten: Coördinatenpaar
+ referentiestelsel: Referentiestelsel
+ datum locatiebepaling: Datum
+ methode locatiebepaling: MethodeLocatiebepaling
- uitvoerder locatiebepaling: Organisatie [0..1]

Type gegeven	Entiteit
Definitie	De gegevens over de plaats van het booronderzoek op het aardoppervlak, zoals die zijn aangeleverd aan de basisregistratie ondergrond.
Toelichting	De locatie van booronderzoek is gedefinieerd als een punt.

3.5.1 coördinaten

Type gegeven	Attribuut van Aangeleverde locatie
Definitie	De coördinaten die zijn aangeleverd.
Juridische status	Authentiek
Kardinaliteit	1
Domein	
Naam	Coördinatenpaar
Regels	De locatie moet liggen in Nederland of zijn Exclusieve Economische Zone.

3.5.2 referentiestelsel

Type gegeven	Attribuut van Aangeleverde locatie
Definitie	Het referentiestelsel van de aangeleverde coördinaten.
Juridische status	Authentiek
Kardinaliteit	1
Domein	
Naam	Referentiestelsel
Type	Waardelijst uitbreidbaar
Regels	De waarde van het attribuut moet gelijk zijn aan <i>ETRS89</i> of <i>RD</i> wanneer de locatie aan de landzijde van de UNCLOS-basislijn ligt. De waarde van het attribuut moet gelijk zijn aan <i>ETRS89</i> of <i>WGS84</i> wanneer de locatie aan de zeezijde van de UNCLOS-basislijn ligt.

3.5.3 datum locatiebepaling

Type gegeven	Attribuut van Aangeleverde locatie
Definitie	De datum waarop de plaats van het booronderzoek op het aardoppervlak is bepaald.
Juridische status	Authentiek
Kardinaliteit	1
Domein	
Naam	Datum
Naam IMBRO/A	OnvolledigeDatum

Waardebereik	1 januari 1877 tot heden
Regels	De <i>datum locatiebepaling</i> mag niet liggen na het <i>tijdstip registratie object</i> van de entiteit <i>Registratiegeschiedenis</i> .

3.5.4 methode locatiebepaling

Type gegeven	Attribuut van Aangeleverde locatie
Definitie	De werkwijze die is gevolgd voor de bepaling van de plaats van het booronderzoek op het aardoppervlak.
Juridische status	Authentiek
Kardinaliteit	1
Domein	
Naam	MethodeLocatiebepaling
Type	Waardelijst uitbreidbaar
Toelichting	Het gegeven geeft inzicht in de nauwkeurigheid waarmee de plaats van het booronderzoek op het aardoppervlak is bepaald.

3.5.5 uitvoerder locatiebepaling

Type gegeven	Attribuut van Aangeleverde locatie
Definitie	Het KvK-nummer van de onderneming of de maatschappelijke activiteit van de rechtspersoon die voor de bronhouder geldt als verantwoordelijk voor de uitvoering van de plaatsbepaling, of het equivalent daarvan in een handelsregister van een andere lidstaat van de Europese Unie dan Nederland.
Juridische status	Niet-authentiek
Kardinaliteit	0..1
Domein	
Naam	Organisatie
Regels	De organisatie moet bekend zijn binnen de basisregistratie ondergrond als uitvoerder van booronderzoek.
Toelichting	Het gegeven wordt alleen uitgeleverd aan de dataleverancier en de bronhouder.

3.6 Aangeleverde verticale positie

Aangeleverde verticale positie	
«Attribuutsoort»	
+ lokaal verticaal referentiepunt: LokaalVerticaalReferentiepunt	
+ verschuiving: Meetwaarde	
+ waterdiepte: Meetwaarde [0..1]	
+ verticaal referentievlak: VerticaalReferentievlak	
+ datum verticale positiebepaling: Datum	
+ methode verticale positiebepaling: MethodeVerticalePositiebepaling	
- uitvoerder verticale positiebepaling: Organisatie [0..1]	

Type gegeven	Entiteit
Definitie	De gegevens over de positie van het beginpunt van het booronderzoek in het verticale vlak, zoals aangeleverd aan de basisregistratie ondergrond.

3.6.1 lokaal verticaal referentiepunt

Type gegeven	Attribuut van Aangeleverde verticale positie
Definitie	Het punt dat in het booronderzoek is gebruikt als nulpunt voor de diepte.
Juridische status	Authentiek
Kardinaliteit	1
Domein	
Naam	LokaalVerticaalReferentiepunt
Type	Waardelijst uitbreidbaar
Regels	De waarde van het attribuut moet gelijk zijn aan <i>waterbodem</i> wanneer de locatie aan de zeezijde van de UNCLOS-basislijn ligt.
Toelichting	Het domein bevat begrippen die naar een oppervlak verwijzen. Het lokaal verticaal referentiepunt geldt als het punt waar het onderzoek aan de ondergrond begonnen is. De laag slib die plaatselijk op de waterbodem ligt, wordt niet tot de ondergrond gerekend en ligt boven het lokaal verticaal referentiepunt.

3.6.2 verschuiving

Type gegeven	Attribuut van Aangeleverde verticale positie
Definitie	De verticale positie van het lokaal verticaal referentiepunt t.o.v. het verticaal referentievlak.
Juridische status	Authentiek
Kardinaliteit	1
Domein	
Naam	Meetwaarde 3.3
Eenheid	m (meter)
Mogelijk geen waarde	Ja
Reden geen waarde	Voor IMBRO/A-gegevens mag de waarde ontbreken.
Toelichting	De waarde kan positief of negatief zijn. Als de waarde positief is, ligt het lokaal verticaal referentiepunt boven het verticaal referentievlak. Met behulp van de verschuiving kan een diepte omgerekend worden naar een positie ten opzichte van het verticaal referentievlak. Voor gegevens die zijn aangeleverd in het kader van archiefoverdracht kan de verschuiving niet bepaald zijn.

3.6.3 waterdiepte

Type gegeven	Attribuut van Aangeleverde verticale positie
Definitie	De positie van de waterbodem ten opzichte van het wateroppervlak op het moment van verticale positiebepaling.
Juridische status	Authentiek
Kardinaliteit	0..1
Domein	
Naam	Meetwaarde 3.3
Eenheid	m (meter)
Waardebereik	0 tot 100
Regels	Het attribuut moet aanwezig zijn wanneer de waarde van het attribuut <i>lokaal verticaal referentiepunt</i> gelijk is aan <i>waterbodem</i> . Het attribuut mag niet aanwezig zijn in alle andere gevallen.

Regels IMBRO/A	Voor IMBRO/A-gegevens mag het attribuut ontbreken wanneer de waarde van het attribuut <i>lokaal verticaal referentiepunt</i> gelijk is aan <i>waterbodem</i> .
Toelichting	Het gegeven geldt op het moment van verticale positiebepaling. Er wordt geen rekening gehouden met de veranderlijkheid die het gevolg is van getijden. Het gegeven heeft vooral betekenis op land. Het geeft extra informatie over de omstandigheden op plaatsen op land waar de waterdiepte veranderlijk is, bijvoorbeeld in uiterwaarden. De waterdiepte moet beschouwd worden als indicatief.

3.6.4 *verticaal referentievlak*

Type gegeven	Attribuut van Aangeleverde verticale positie
Definitie	Het referentieniveau voor de verticale positie van het lokaal verticaal referentiepunt.
Juridische status	Authentiek
Kardinaliteit	1
Domein	
Naam	VerticaalReferentievlak
Type	Waardelijst uitbreidbaar
Regels	De waarde van het attribuut moet gelijk zijn aan <i>NAP</i> wanneer de locatie aan de landzijde van de UNCLOS-basislijn ligt. De waarde van het attribuut moet gelijk zijn aan <i>LAT</i> of <i>MSL</i> wanneer de locatie aan de zeezijde van de UNCLOS-lijn ligt.

3.6.5 *datum verticale positiebepaling*

Type gegeven	Attribuut van Aangeleverde verticale positie
Definitie	De datum waarop de verticale positie van het lokaal verticaal referentiepunt is bepaald.
Juridische status	Authentiek
Kardinaliteit	1
Domein	
Naam	Datum
Naam IMBRO/A	OnvolledigeDatum
Waardebereik	1 januari 1877 tot heden
Regels	De <i>datum verticale positiebepaling</i> mag niet liggen na het <i>tijdstip registratie object</i> van de entiteit <i>Registratiegeschiedenis</i> .
Mogelijk geen waarde	Ja
Reden geen waarde	Voor IMBRO/A-gegevens mag de waarde ontbreken wanneer de waarde van het attribuut <i>verschuiving</i> ontbreekt.
Toelichting	Het gegeven is van belang in verband met mogelijke veranderingen in de positie van het maaiveld of de waterbodem. In het geval de positie is bepaald op basis van het AHN geldt als datum 1 januari van het jaar waarin de gebruikte versie van het AHN voor het gebied waarin de locatie ligt, is vastgesteld.

3.6.6 *methode verticale positiebepaling*

Type gegeven	Attribuut van Aangeleverde verticale positie
Definitie	De werkwijze die is gevolgd voor de bepaling van de verticale positie van het lokaal verticaal referentiepunt.

Juridische status	Authentiek
Kardinaliteit	1
Domein	
Naam	MethodeVerticalePositiebepaling
Type	Waardelijst uitbreidbaar
Regels IMBRO/A	Voor IMBRO/A-gegevens moet de waarde van het attribuut gelijk zijn aan <i>geen</i> wanneer de waarde van het attribuut <i>verschuiving</i> ontbreekt.
Toelichting	Het gegeven geeft inzicht in de nauwkeurigheid waarmee de verticale positie is bepaald.

3.6.7 uitvoerder verticale positiebepaling

Type gegeven	Attribuut van Aangeleverde verticale positie
Definitie	Het KvK-nummer van de onderneming of de maatschappelijke activiteit van de rechtspersoon die voor de bronhouder geldt als verantwoordelijk voor de uitvoering van de bepaling van de verticale positie, of het equivalent daarvan in een handelsregister van een andere lidstaat van de Europese Unie dan Nederland.
Juridische status	Niet-authentiek
Kardinaliteit	0..1
Domein	
Naam	Organisatie
Regels	De organisatie moet bekend zijn binnen de basisregistratie ondergrond als uitvoerder van booronderzoek.
Toelichting	Het gegeven wordt alleen uitgeleverd aan de dataleverancier en de bronhouder.

3.7 Gestandaardiseerde locatie

Gestandaardiseerde locatie
«Attribuutsoort»
+ /coördinaten: Coördinatenpaar
+ referentiestelsel: Referentiestelsel = ETRS89
+ coördinaattransformatie: Coördinaattransformatie

Type gegeven	Entiteit
Definitie	De gegevens over de plaats van het registratieobject op het aardoppervlak zoals die door de basisregistratie ondergrond zijn getransformeerd.
Toelichting	De gegevens staan niet in een brondocument. De gestandaardiseerde locatie wordt door de basisregistratie ondergrond berekend ten behoeve van afnemers. Het maakt het mogelijk alle gegevens in de registratie ondergrond in een en hetzelfde referentiestelsel te ontsluiten.

3.7.1 coördinaten

Type gegeven	Attribuut van Gestandaardiseerde locatie
Definitie	De coördinaten in het standaard referentiestelsel.
Juridische status	Authentiek
Kardinaliteit	1
Domein	

Naam	Coördinatenpaar
Is afgeleid	Ja

3.7.2 referentiestelsel

Type gegeven	Attribuut van Gestandaardiseerde locatie
Definitie	Het referentiestelsel van de gestandaardiseerde coördinaten.
Juridische status	Authentiek
Kardinaliteit	1
Domein	
Naam	Referentiestelsel
Type	Waardelijst uitbreidbaar
Toelichting	Het standaard referentiestelsel is ETRS89 (European Terrestrial Reference System 1989).

3.7.3 coördinaattransformatie

Type gegeven	Attribuut van Gestandaardiseerde locatie
Definitie	De methode die de basisregistratie ondergrond heeft gebruikt voor het omzetten van de aangeleverde coördinaten.
Juridische status	Authentiek
Kardinaliteit	1
Domein	
Naam	Coördinaattransformatie

3.8 Terreintoestand

Terreintoestand
«Attribuutsoort»
+ bodemgebruik: Bodemgebruik [0..1]
+ ligging op grondlichaam: LiggingOpGrondlichaam [0..1]
+ landschapselement: Landschapselement [0..1]
+ hydrologische omstandigheid: HydrologischeOmstandigheid [0..1]
+ actueel proces: ActueelProces [0..1]
+ tijdelijke verandering: TijdelijkeVerandering [0..1]

Type gegeven	Entiteit
Definitie	De gegevens over de toestand van het terrein tijdens het boren die relevant zijn voor het onderzoek.
Regels	De entiteit moet aanwezig zijn wanneer de waarde van het attribuut <i>terreintoestand bepaald</i> van de entiteit <i>Booronderzoek</i> gelijk is aan <i>ja</i> . De entiteit mag niet aanwezig zijn in alle andere gevallen. Ten minste één van de volgende attributen moet aanwezig zijn: <i>bodemgebruik</i> , <i>ligging op grondlichaam</i> , <i>landschapselement</i> , <i>hydrologische omstandigheid</i> , <i>actueel proces</i> of <i>tijdelijke verandering</i> .

3.8.1 bodemgebruik

Type gegeven	Attribuut van Terreintoestand
Definitie	Het doel waarvoor de bodem waarop de locatie van het booronderzoek ligt in gebruik is.

Juridische status	Authentiek
Kardinaliteit	0..1
Domein	
Naam	Bodemgebruik
Type	Waardelijst uitbreidbaar
Toelichting	Bij bodemgebruik wordt onderscheid gemaakt tussen bodemgebruik in landelijk gebied en dat is agrarisch gebruik en natuur, en bodemgebruik in niet-landelijk (stedelijk) gebied.

3.8.2 ligging op grondlichaam

Type gegeven	Attribuut van Terreintoestand
Definitie	De omschrijving van de plaats van de boring op een grondlichaam.
Juridische status	Authentiek
Kardinaliteit	0..1
Domein	
Naam	LiggingOpGrondlichaam
Type	Waardelijst uitbreidbaar
Toelichting	Wanneer door mensen een grondlichaam als een dijk of wal op het aardoppervlak is neergelegd, is een nadere precisering van de plaats op het grondlichaam relevant, omdat die de eigenschappen van de ondergrond beïnvloedt.

3.8.3 landschapselement

Type gegeven	Attribuut van Terreintoestand
Definitie	De omschrijving van een onderdeel van het landschap dat de vorm van het landschap ter plaatse van het onderzoek preciseert.
Juridische status	Authentiek
Kardinaliteit	0..1
Domein	
Naam	Landschapselement
Type	Waardelijst uitbreidbaar
Toelichting	De vorm van het landschap is in veel gevallen al volledig vastgelegd in de geomorfologische kaart. Bij uitzondering of voor bepaalde doeleinden is voor een goed begrip van de opbouw van de bodem meer detailinformatie nodig over het landschap waar het terrein in ligt.

3.8.4 hydrologische omstandigheid

Type gegeven	Attribuut van Terreintoestand
Definitie	De karakterisering van de vochtigheid van het terrein vanuit het oogpunt van plantengroei.
Juridische status	Authentiek
Kardinaliteit	0..1
Domein	
Naam	HydrologischeOmstandigheid
Type	Waardelijst uitbreidbaar

Toelichting Het is van belang te weten hoe vochtig het deel van de bodem is waarin de planten wortelen en of het om zoet of zout water gaat.

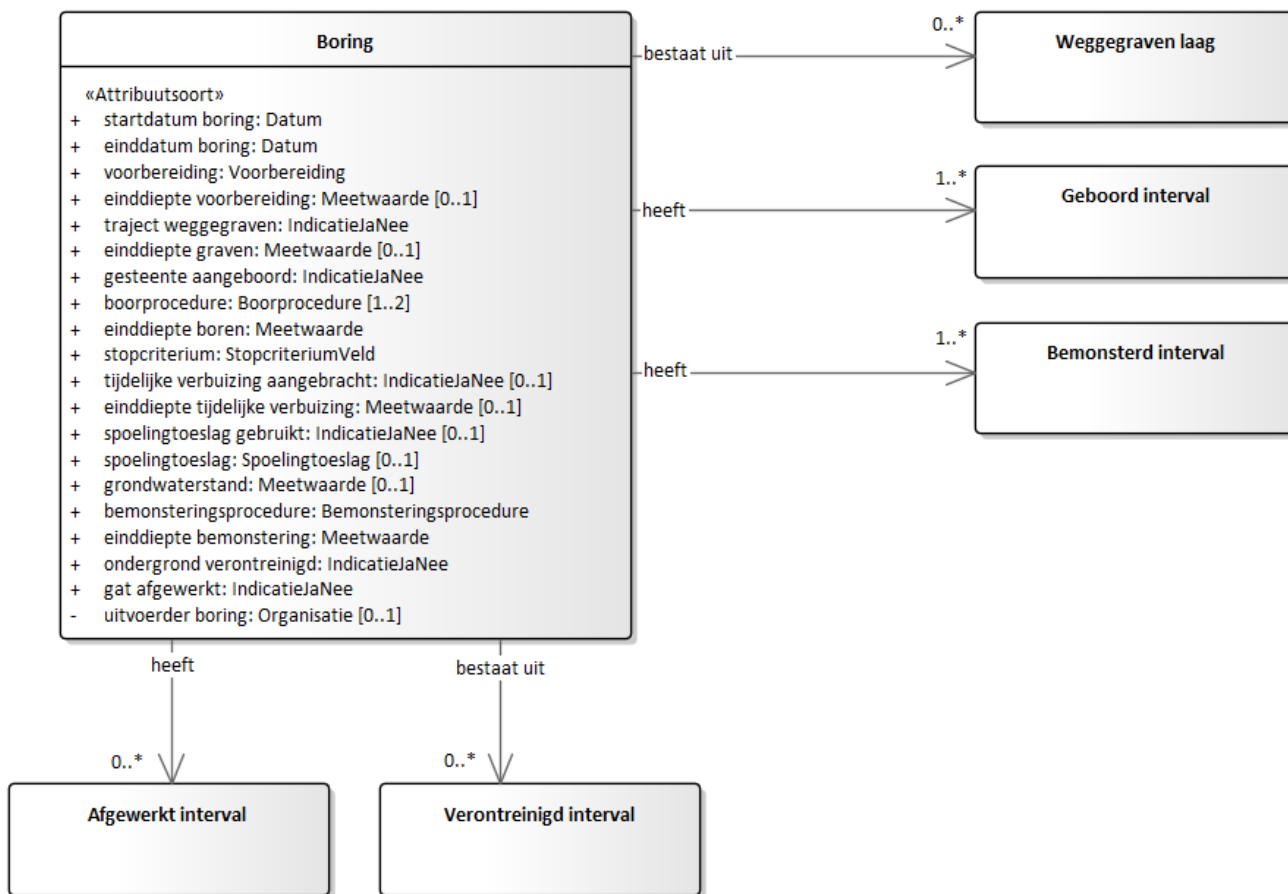
3.8.5 actueel proces

Type gegeven Attriboot van Terreintoestand
Definitie De naam van een exogeen proces dat in het terrein zichtbaar actief is.
Juridische status Authentiek
Kardinaliteit 0..1
Domein
Naam ActueelProces
Type Waardelijst uitbreidbaar
Toelichting Er kunnen processen in het gebied spelen die het landschap, de positie van het maaiveld en de opbouw van de bodem in korte tijd kunnen veranderen. In korte tijd betekent binnen enkele uren of enkele dagen.

3.8.6 tijdelijke verandering

Type gegeven Attriboot van Terreintoestand
Definitie Een tijdelijke verandering in de gegeven toestand van het terrein.
Juridische status Authentiek
Kardinaliteit 0..1
Domein
Naam TijdelijkeVerandering
Type Waardelijst uitbreidbaar
Toelichting Het is goede praktijk dat de uitvoerder van het booronderzoek bijzonderheden over de toestand van het terrein zoals hij die aantreft vastlegt. Omdat niet alle veranderingen voor hem zichtbaar zullen zijn, wordt ervan uitgegaan dat de opdrachtgever de uitvoerder informeert over de omstandigheden die voor het onderzoek van belang zijn.

3.9 Boring



Type gegeven

Entiteit

Definitie

De gegevens over het geheel van activiteiten, voor zover relevant voor het onderzoek, dat tot doel heeft door boren een gat in de ondergrond te maken om monsters uit de ondergrond te nemen en/of metingen aan de ondergrond te doen.

3.9.1 startdatum boring

Type gegeven

Attribuut van Boring

Definitie

De datum waarop het boren is begonnen.

Juridische status

Authentiek

Kardinaliteit

1

Domein

Naam

Datum

Naam IMBRO/A

OnvolledigeDatum

Waardebereik

1 januari 1605 tot heden

Regels

De *startdatum boring* mag niet liggen na het *tijdstip registratie object* van de entiteit *Registratiegeschiedenis*.

Toelichting

]Hoewel een groot deel historische gegevens nog buiten het bereik van deze versie van de catalogus vallen, is wel al met zekerheid vast te stellen dat de oudst bekende datum van boren in 1605 ligt.

3.9.2 *einddatum boring*

Type gegeven	Attribuut van Boring
Definitie	De datum waarop het boren is beëindigd.
Juridische status	Authentiek
Kardinaliteit	1
Domein	
Naam	Datum
Naam IMBRO/A	OnvolledigeDatum
Waardebereik	1 januari 1605 tot heden
Regels	De <i>einddatum boring</i> mag niet liggen na het <i>tijdstip registratie object</i> van de entiteit <i>Registratiegeschiedenis</i> . De <i>einddatum boring</i> mag niet liggen voor de <i>startdatum boring</i> .
Toelichting]Hoewel een groot deel historische gegevens nog buiten het bereik van deze versie van de catalogus vallen, is wel al met zekerheid vast te stellen dat de oudst bekende datum van boren in 1605 ligt.

3.9.3 *voorbereiding*

Type gegeven	Attribuut van Boring
Definitie	De voorbereidende werkzaamheden die binnen het onderzoek voorafgaand aan het boren zijn uitgevoerd en de eigenschappen van de ondergrond kunnen beïnvloeden.
Juridische status	Authentiek
Kardinaliteit	1
Domein	
Naam	Vorbereiding
Type	Waardelijst uitbreidbaar
Mogelijk geen waarde	Ja
Reden geen waarde	Voor IMBRO/A-gegevens mag de waarde ontbreken.
Toelichting	Voor gegevens die zijn aangeleverd in het kader van archiefoverdracht is zelden vastgelegd welke voorbereidende werkzaamheden zijn uitgevoerd.

3.9.4 *einddiepte voorbereiding*

Type gegeven	Attribuut van Boring
Definitie	De diepte tot waar de voorbereidende werkzaamheden reiken.
Juridische status	Authentiek
Kardinaliteit	0..1
Domein	
Naam	Meetwaarde 2.2
Eenheid	m (meter)
Waardebereik	0 tot 30
Regels	Het attribuut mag niet aanwezig zijn wanneer de waarde van het attribuut <i>voorbereiding</i> gelijk is aan <i>geen</i> . Het attribuut moet aanwezig zijn in alle andere gevallen.
Regels IMBRO/A	Voor IMBRO/A-gegevens mag het attribuut ook niet aanwezig zijn wanneer de waarde van het attribuut <i>voorbereiding</i> ontbreekt.

3.9.5 *traject weggegraven*

Type gegeven	Attribuut van Boring
Definitie	De aanduiding die aangeeft of het bovenste deel van de ondergrond voorafgaand aan, eventueel na onderbreking van, het boren is weggegraven.
Juridische status	Authentiek
Kardinaliteit	1
Domein	
Naam	IndicatieJaNee
Type	Waardelijst niet uitbreidbaar
Toelichting	Wanneer het bovenste deel van de ondergrond wordt weggegraven hangt het van de aard van de opdracht en de situatie ter plaatse af wat er in het onderzoek met de weggegraven ondergrond gebeurt. Het kan zijn dat de grond zonder verder te beschrijven wordt verwijderd, het kan zijn dat de grond ter plekke informeel wordt beschreven en het kan zijn dat de grond ter plekke formeel wordt beschreven. In het laatste geval wordt het beschrijven beschouwd als onderdeel van het deelonderzoek boormonsterbeschrijving en wordt de informatie vastgelegd als ware het traject geboord. In het tweede geval wordt het beschrijven als een op zichzelf staande activiteit beschouwd waarvan het resultaat summier wordt vastgelegd als weggegraven lagen. In het eerste geval wordt er geen informatie vastgelegd. Wanneer de grond wordt beschreven voor geologisch booronderzoek wordt deze vrijwel altijd formeel beschreven.

3.9.6 *einddiepte graven*

Type gegeven	Attribuut van Boring
Definitie	De diepte tot waar het materiaal uit de ondergrond is weggegraven.
Juridische status	Authentiek
Kardinaliteit	0..1
Domein	
Naam	Meetwaarde 2.2
Eenheid	m (meter)
Waardebereik	0 tot 30
Regels	Het attribuut moet aanwezig zijn wanneer de waarde van het attribuut <i>traject weggegraven</i> gelijk is aan <i>ja</i> . Het attribuut mag niet aanwezig zijn in alle andere gevallen.

3.9.7 *gesteente aangeboord*

Type gegeven	Attribuut van Boring
Definitie	De aanduiding die aangeeft of het gesteente is aangeboord en is bemonsterd.
Juridische status	Authentiek
Kardinaliteit	1
Domein	
Naam	IndicatieJaNee
Type	Waardelijst niet uitbreidbaar

Toelichting Wanneer de ondergrond niet uit grond maar uit gesteente bestaat, worden in het onderzoek andere gegevens vastgelegd dan gewoonlijk het geval is.

In deze versie van de catalogus is het beschrijven van gesteente niet opgenomen.

3.9.8 boorprocedure

Type gegeven Attriboot van Boring
Definitie De procedure die aangeeft onder welke afspraken het boren is uitgevoerd.
Juridische status Authentiek
Kardinaliteit 1..2
Domein
Naam Boorprocedure
Type Waardelijst uitbreidbaar
Toelichting De procedure beschrijft de manier van werken, de passende hulpmiddelen en de eisen waaraan de uitvoering moet voldoen. Procedures zijn in het algemeen vastgelegd in een norm, protocol of richtlijn. Dat kan overigens een richtlijn zijn die de uitvoerder voor zichzelf gebruikt. Het gegeven is opgenomen omdat het inzicht biedt in de kwaliteit van het werk. Het gebruik van procedures varieert van vakgebied tot vakgebied. Voor handboren en mechanisch boren bestaan aparte procedures.

3.9.9 einddiepte boren

Type gegeven Attriboot van Boring
Definitie De diepte waarop het boren is geëindigd.
Juridische status Authentiek
Kardinaliteit 1
Domein
Naam Meetwaarde 4.2
Eenheid m (meter)
Waardebereik vanaf 0
Toelichting Voor gegevens die zijn aangeleverd in het kader van archiefoverdracht is de einddiepte in bijna alle gevallen afgeleid uit de boormonsterbeschrijving.

3.9.10 stopcriterium

Type gegeven Attriboot van Boring
Definitie De reden waarom de uitvoerder van de boring met boren is opgehouden.
Juridische status Authentiek
Kardinaliteit 1
Domein
Naam StopcriteriumVeld
Type Waardelijst uitbreidbaar
Toelichting Het gegeven geeft aan of het beoogde einddoel is gehaald of dat het boren is gestopt omdat er bepaalde problemen waren. De aard van het eventuele probleem kan informatie geven over de opbouw van de ondergrond.

3.9.11 *tijdelijke verbuizing aangebracht*

Type gegeven	Attribuut van Boring
Definitie	De aanduiding die aangeeft of tijdens het boren verbuizing in het boorgat is aangebracht.
Juridische status	Authentiek
Kardinaliteit	0..1
Domein	
Naam	IndicatieJaNee
Type	Waardelijst niet uitbreidbaar
Regels	Het attribuut moet aanwezig zijn wanneer de waarde van het attribuut <i>boortechniek</i> van de entiteit <i>Geboord interval</i> in ten minste één van de geboorde intervallen gelijk is aan <i>handDraaien</i> , <i>mechanischDraaienOnverbuisd</i> , <i>mechanischGrijpen</i> , <i>mechanischSputenOnverbuisd</i> of <i>mechanischSputenDraaien</i> . Het attribuut mag niet aanwezig zijn in alle andere gevallen.
Regels IMBRO/A	Voor IMBRO/A-gegevens mag het attribuut ontbreken wanneer de waarde van het attribuut <i>boortechniek</i> van de entiteit <i>Geboord interval</i> in ten minste één van de geboorde intervallen gelijk is aan <i>handDraaien</i> , <i>mechanischDraaienOnverbuisd</i> , <i>mechanischGrijpen</i> , <i>mechanischSputenOnverbuisd</i> of <i>mechanischSputenDraaien</i> .
Toelichting	Bij bepaalde boortechnieken, de zgn. onverbuisde technieken, is tijdens het boren sprake van een geheel of gedeeltelijk open gat. Het kan nodig zijn het boren te onderbreken en tijdelijk verbuizing aan te brengen om het geboorde gat in stand te houden zodat men verder kan boren. De verbuizing kan van invloed zijn op de bemonstering en het tijdens het boren doen van metingen. Voor gegevens die zijn aangeleverd in het kader van archiefoverdracht is dit gegeven zelden vastgelegd.

3.9.12 *einddiepte tijdelijke verbuizing*

Type gegeven	Attribuut van Boring
Definitie	De diepte tot waar tijdelijke verbuizing is aangebracht.
Juridische status	Authentiek
Kardinaliteit	0..1
Domein	
Naam	Meetwaarde 3.2
Eenheid	m (meter)
Waardebereik	vanaf 0
Regels	Het attribuut moet aanwezig zijn wanneer de waarde van het attribuut <i>tijdelijke verbuizing aangebracht</i> gelijk is aan <i>ja</i> . Het attribuut mag niet aanwezig zijn in alle andere gevallen.

3.9.13 *spoelingslosgeslag gebruikt*

Type gegeven	Attribuut van Boring
Definitie	De aanduiding die aangeeft of tijdens het boren spoeling met toeslag is gebruikt.
Juridische status	Authentiek
Kardinaliteit	0..1

Domein	
Naam	IndicatieJaNee
Naam IMBRO/A	IndicatieJaNeeOnbekend
Type	Waardelijst niet uitbreidbaar
Regels	Het attribuut moet aanwezig zijn wanneer de waarde van het attribuut <i>boortechniek</i> van de entiteit <i>Geboord interval</i> in ten minste één van de geboorde intervallen gelijk is aan <i>mechanischDraaienOnverbuisd</i> , <i>mechanischGrijpen</i> , <i>mechanischSputenOnverbuisd</i> of <i>mechanischSputenDraaien</i> . Het attribuut mag niet aanwezig zijn in alle andere gevallen.
Regels IMBRO/A	Naast de IMBRO waarden moet het attribuut ook aanwezig zijn wanneer de waarde van het attribuut <i>boortechniek</i> van de entiteit <i>Geboord interval</i> in ten minste één van de geboorde intervallen gelijk is aan <i>mechanischDraaienOnverbuisdDeelsDrukkenHameren</i> .
Toelichting	Bij bepaalde boortechnieken, de zgn. onverbuisde technieken, is tijdens het boren sprake van een geheel of gedeeltelijk open gat. Het kan nodig zijn tijdens het boren spoeling te gebruiken om in het gat voldoende tegendruk op te bouwen. In dat geval voegt men een bepaalde toeslag toe aan het werkwater om een vloeistof met voldoende massa samen te stellen. In de toekomst zal spoeling mogelijk ook gebruikt gaan worden bij andere boortechnieken.

3.9.14 spoelingtoeslag

Type gegeven	Attribuut van Boring
Definitie	De specificatie van het materiaal dat aan het werkwater is toegevoegd om de spoeling voldoende massa te geven.
Juridische status	Authentiek
Kardinaliteit	0..1
Domein	
Naam	Spoelingtoeslag
Type	Waardelijst uitbreidbaar
Regels	Het attribuut moet aanwezig zijn wanneer de waarde van het attribuut <i>spoeling gebruikt</i> gelijk is aan <i>ja</i> . Het attribuut mag niet aanwezig zijn in alle andere gevallen.

3.9.15 grondwaterstand

Type gegeven	Attribuut van Boring
Definitie	De diepte in het gat tot waar het grondwater na de uitvoering van de werkzaamheden reikt.
Juridische status	Authentiek
Kardinaliteit	0..1
Domein	
Naam	Meetwaarde 3.2
Eenheid	m (meter)
Waardebereik	vanaf 0
Regels	Het attribuut mag niet aanwezig zijn wanneer de waarde van het attribuut <i>lokaal verticaal referentiepunt</i> van de entiteit <i>Aangeleverde verticale positie</i> gelijk is aan <i>waterbodem</i> .

Toelichting Het is goede praktijk de grondwaterstand te bepalen, maar aan een eventueel ontbreken van het gegeven kan geen bijzondere betekenis worden gegeven.

Het gegeven wordt pas vastgelegd wanneer de uitvoerder van oordeel is dat de grondwaterstand zich weer hersteld heeft; de diepte moet beschouwd worden als indicatief.

3.9.16 bemonsteringsprocedure

Type gegeven Attribuut van Boring
Definitie De procedure die aangeeft onder welke afspraken het bemonsteren is uitgevoerd.
Juridische status Authentiek
Kardinaliteit 1
Domein
Naam Bemonsteringsprocedure
Type Waardelijst uitbreidbaar
Toelichting De procedure beschrijft de manier van werken, de passende hulpmiddelen en de eisen waaraan de uitvoering moet voldoen. Procedures zijn in het algemeen vastgelegd in een norm, protocol of richtlijn. Dat kan overigens een richtlijn zijn die de uitvoerder voor zichzelf gebruikt. Het gegeven is opgenomen omdat het inzicht biedt in de kwaliteit van het werk.

Het gebruik van procedures varieert van vakgebied tot vakgebied.

3.9.17 einddiepte bemonstering

Type gegeven Attribuut van Boring
Definitie De diepte tot waar is bemonsterd.
Juridische status Authentiek
Kardinaliteit 1
Domein
Naam Meetwaarde 4.2
Eenheid m (meter)
Waardebereik vanaf 0
Regels De waarde van het attribuut mag niet groter zijn dan de waarde van het attribuut *einddiepte boren*.
Mogelijk geen waarde Ja
Reden geen waarde Voor IMBRO/A-gegevens mag de waarde ontbreken.
Toelichting Het gegeven heeft onder meer als doel de samenhang van de informatie te borgen. Onderzoek onder IMBRO/A vertoont te weinig samenhang om dit gegeven betekenis te laten hebben. Voor gegevens die zijn aangeleverd in het kader van archiefoverdracht is dit gegeven zelden vastgelegd.

3.9.18 ondergrond verontreinigd

Type gegeven Attribuut van Boring
Definitie De aanduiding die aangeeft of er tijdens het boren verontreiniging van de ondergrond is geconstateerd.
Juridische status Authentiek

Kardinaliteit	1
Domein	
Naam	IndicatieJaNee
Type	Waardelijst niet uitbreidbaar
Mogelijk geen waarde	Ja
Reden geen waarde	Voor IMBRO/A-gegevens mag de waarde ontbreken.
Toelichting	Het gegeven geeft aan of de eigenschappen van de ondergrond onbedoeld door de mens veranderd zijn. Het gegeven heeft betrekking op een waarneming en krijgt alleen de waarde <i>ja</i> , wanneer de uitvoerder geconstateerd heeft dat de ondergrond verontreinigd is. Voor gegevens die zijn aangeleverd in het kader van archiefoverdracht is dit gegeven zelden vastgelegd.

3.9.19 gat afgewerkt

Type gegeven	Attribuut van Boring
Definitie	De aanduiding die aangeeft of het gat na afloop van de boor- en eventuele graafwerkzaamheden is afgewerkt.
Juridische status	Authentiek
Kardinaliteit	1
Domein	
Naam	IndicatieJaNee
Naam IMBRO/A	IndicatieJaNeeOnbekend
Type	Waardelijst niet uitbreidbaar
Toelichting	De afwerking geeft inzicht in hoe de ondergrond is achtergelaten na afloop van de werkzaamheden in het veld.

3.9.20 uitvoerder boring

Type gegeven	Attribuut van Boring
Definitie	Het KvK-nummer van de onderneming of de maatschappelijke activiteit van de rechtspersoon die voor de bronhouder geldt als verantwoordelijk voor de uitvoering van de boring en het eventueel leveren van monsters, of het equivalent daarvan in een handelsregister van een andere lidstaat van de Europese Unie dan Nederland.
Juridische status	Niet-authentiek
Kardinaliteit	0..1
Domein	
Naam	Organisatie
Regels	De organisatie moet bekend zijn binnen de basisregistratie ondergrond als uitvoerder van booronderzoek.
Toelichting	Het gegeven wordt alleen uitgeleverd aan de dataleverancier en de bronhouder.

3.9.21 weggegraven laag

Type gegeven	Associatie van Boring
Definitie	De summiere beschrijving van een laag die is weggegraven als voorbereiding op het boren.
Juridische status	Authentiek

Kardinaliteit	0..*
Relatiesoort naam	bestaat uit
Relatierol naam	weggegraven laag
Bron	Boring
Doel	Weggegraven laag

3.9.22 *geboord interval*

Type gegeven	Associatie van Boring
Definitie	Het geboorde interval van de boring.
Juridische status	Authentiek
Kardinaliteit	1..*
Relatiesoort naam	heeft
Relatierol naam	geboord interval
Bron	Boring
Doel	Geboord interval

3.9.23 *bemonsterd interval*

Type gegeven	Associatie van Boring
Definitie	Het bemonsterde interval van de boring.
Juridische status	Authentiek
Kardinaliteit	1..*
Relatiesoort naam	heeft
Relatierol naam	bemonsterd interval
Bron	Boring
Doel	Bemonsterd interval

3.9.24 *verontreinigd interval*

Type gegeven	Associatie van Boring
Definitie	De identificatie van het verontreinigd interval geconstateerd tijdens het boren.
Juridische status	Authentiek
Kardinaliteit	0..*
Relatiesoort naam	bestaat uit
Relatierol naam	verontreinigd interval
Bron	Boring
Doel	Verontreinigd interval

3.9.25 *afgewerkt interval*

Type gegeven	Associatie van Boring
Definitie	Het afgewerkte interval van de boring.
Juridische status	Authentiek
Kardinaliteit	0..*
Relatiesoort naam	heeft

Relatierol naam	afgewerkt interval
Bron	Boring
Doel	Afgewerkt interval

3.10 Weggegraven laag

Weggegraven laag
«Attribuutsoort»
+ bovengrens: Meetwaarde
+ ondergrens: Meetwaarde
+ weggegraven materiaal: WeggegravenMateriaal

Type gegeven	Entiteit
Definitie	Een deel van de weggegraven ondergrond dat summier als laag is beschreven.
Toelichting	Het gegeven is aanwezig wanneer in het onderzoek is vastgesteld dat het voldoende is het weggegraven deel van de ondergrond summier te beschrijven. Het weggegraven traject wordt in zijn geheel en als een opeenvolging van lagen beschreven en dat wil zeggen dat de lagen precies op elkaar aansluiten. De weggegraven lagen staan los van het boorprofiel.

3.10.1 *bovengrens*

Type gegeven	Attribuut van Weggegraven laag
Definitie	De diepte van de bovenkant van de laag.
Juridische status	Authentiek
Kardinaliteit	1
Domein	
Naam	Meetwaarde 2.2
Eenheid	m (meter)
Waardebereik	0 tot 30
Regels	De <i>bovengrens</i> van de bovenste weggegraven laag moet gelijk zijn aan 0. De weggegraven lagen moeten precies op elkaar aansluiten.

3.10.2 *ondergrens*

Type gegeven	Attribuut van Weggegraven laag
Definitie	De diepte van de onderkant van de laag.
Juridische status	Authentiek
Kardinaliteit	1
Domein	
Naam	Meetwaarde 2.2
Eenheid	m (meter)
Waardebereik	0 tot 30
Regels	De <i>ondergrens</i> moet groter zijn dan de <i>bovengrens</i> van de weggegraven laag. De <i>ondergrens</i> van de onderste weggegraven laag moet gelijk zijn aan de waarde van het attribuut <i>einddiepte graven</i> van de entiteit <i>Boring</i> .

3.10.3 weggegraven materiaal

Type gegeven	Attribuut van Weggegraven laag
Definitie	De omschrijving van het materiaal waaruit de weggegraven laag bestaat.
Juridische status	Authentiek
Kardinaliteit	1
Domein	
Naam	WeggegravenMateriaal
Type	Waardelijst uitbreidbaar

3.11 Geboord interval

Geboord interval
«Attribuutsoort»
+ begindiepte: Meetwaarde
+ einddiepte: Meetwaarde
+ boortechniek: Boortechniek
+ geboorde diameter: Meetwaarde

Type gegeven	Entiteit
Definitie	Het diepte-interval dat met een bepaalde boortechniek en een bepaalde diameter is geboord.
Toelichting	Op een en dezelfde diepte kunnen verschillende boortechnieken gebruikt worden. Er kan bijvoorbeeld eerst mechanisch gedrukt worden waarbij monsters op diepte worden uitgestoken, waarna het interval wordt uitgeboord door mechanisch te draaien. Ook kan op een en dezelfde diepte een bepaalde boortechniek herhaaldelijk worden toegepast, waarbij de diameter steeds toeneemt. Als gevolg kunnen geboorde intervallen overlappen.

3.11.1 begindiepte

Type gegeven	Attribuut van Geboord interval
Definitie	De diepte waarop begonnen is met een bepaalde boortechniek een gat met een bepaalde diameter te maken.
Juridische status	Authentiek
Kardinaliteit	1
Domein	
Naam	Meetwaarde 3.2
Eenheid	m (meter)
Waardebereik	vanaf 0
Toelichting	Normaliter is de begindiepte van het bovenste geboord interval gelijk aan 0. Wanneer materiaal is weggegraven en deze niet of summier is beschreven is de waarde groter dan 0.

3.11.2 einddiepte

Type gegeven	Attribuut van Geboord interval
Definitie	De diepte waarop gestopt is met een bepaalde boortechniek een gat met een bepaalde diameter te maken.
Juridische status	Authentiek

Kardinaliteit	1
Domein	
Naam	Meetwaarde 3.2
Eenheid	m (meter)
Waardebereik	vanaf 0
Regels	De <i>einddiepte</i> moet groter zijn dan de <i>begindiepte</i> van het geboord interval. De <i>einddiepte</i> van het onderste geboord interval moet gelijk zijn aan de waarde van het attribuut <i>einddiepte boren</i> van de entiteit <i>Boring</i> .

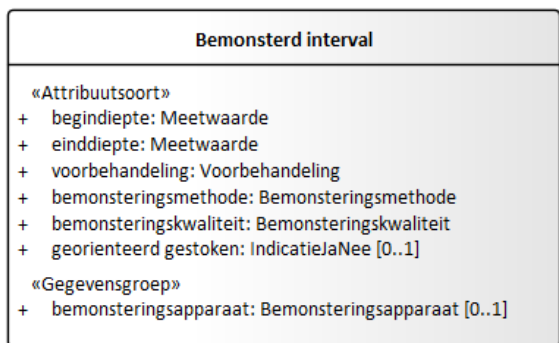
3.11.3 boortechniek

Type gegeven	Attribuut van Geboord interval
Definitie	De techniek die gebruikt is om over een bepaald diepte-interval een gat met een bepaalde diameter in de ondergrond te maken.
Juridische status	Authentiek
Kardinaliteit	1
Domein	
Naam	Boortechniek
Type	Waardelijst uitbreidbaar
Toelichting	Bij de classificatie van boortechnieken wordt gekeken naar de manier waarop het gebruikte apparaat de grond in is gedreven.

3.11.4 geboorde diameter

Type gegeven	Attribuut van Geboord interval
Definitie	De diameter van het geboorde gat.
Juridische status	Authentiek
Kardinaliteit	1
Domein	
Naam	Meetwaarde 4.0
Eenheid	mm (millimeter)
Waardebereik	20 tot 3000
Mogelijk geen waarde	Ja
Reden geen waarde	Voor IMBRO/A-gegevens mag de waarde ontbreken.
Toelichting	Het gaat om de diameter van het gat dat door boren is ontstaan. Het uiteindelijk gat kan groter zijn doordat de wand afbrokkelt of gedeeltelijk instort. Voor gegevens die zijn aangeleverd in het kader van archiefoverdracht kan de geboorde diameter niet bekend zijn.

3.12 Bemonsterd interval



Type gegeven	Entiteit
Definitie	Een diepte-interval dat volgens een bepaalde bemonsteringsmethode en afhankelijk van de methode met een bepaald apparaat is bemonsterd.
Toelichting	In het geval het bovenste deel van de ondergrond is weggegraven en in het onderzoek is vastgesteld dat het net zo beschreven moet worden als de monsters uit de geboorde intervallen, wordt het weggegraven deel als een bemonsterd interval beschreven.

3.12.1 *begindiepte*

Type gegeven	Attribuut van Bemonsterd interval
Definitie	De diepte waarop het bemonsterde interval begint.
Juridische status	Authentiek
Kardinaliteit	1
Domein	
Naam	Meetwaarde 3.2
Eenheid	m (meter)
Waardebereik	vanaf 0

3.12.2 *einddiepte*

Type gegeven	Attribuut van Bemonsterd interval
Definitie	De diepte waarop het bemonsterde interval eindigt.
Juridische status	Authentiek
Kardinaliteit	1
Domein	
Naam	Meetwaarde 3.2
Eenheid	m (meter)
Waardebereik	vanaf 0
Regels	De <i>einddiepte</i> moet groter zijn dan de <i>begindiepte</i> van het bemonsterd interval. De <i>einddiepte</i> van het onderste bemonsterd interval mag niet groter zijn dan de waarde van het attribuut <i>einddiepte boren</i> van de entiteit <i>Boring</i> .

3.12.3 *voorbehandeling*

Type gegeven	Attribuut van Bemonsterd interval
---------------------	-----------------------------------

Definitie	De werkzaamheden die tijdens het boren zijn uitgevoerd om een bepaald diepte-interval te prepareren ten behoeve van de bemonstering.
Juridische status	Authentiek
Kardinaliteit	1
Domein	
Naam	Voorbehandeling
Type	Waardelijst uitbreidbaar

3.12.4 bemonsteringsmethode

Type gegeven	Attribuut van Bemonsterd interval
Definitie	De manier waarop de monsters uit de ondergrond zijn genomen.
Juridische status	Authentiek
Kardinaliteit	1
Domein	
Naam	Bemonsteringsmethode
Type	Waardelijst uitbreidbaar
Toelichting	Bij de classificatie van bemonsteren wordt gekeken naar de manier waarop het materiaal uit de ondergrond naar boven is gehaald.

3.12.5 bemonsteringskwaliteit

Type gegeven	Attribuut van Bemonsterd interval
Definitie	De aanduiding die aangeeft wat de beoogde monsterkwaliteit is geweest.
Juridische status	Authentiek
Kardinaliteit	1
Domein	
Naam	Bemonsteringskwaliteit
Type	Waardelijst uitbreidbaar
Toelichting	<p>Idealiter zou men de ondergrond altijd in-situ willen onderzoeken, maar in de praktijk onderzoekt men monsters uit de ondergrond en dat betekent dat er onvermijdelijk sprake is van een zekere mate van verstoring. De mate van verstoring wordt primair bepaald door de keuze van boortechniek, bemonsteringsmethode en bemonsteringsapparaat. Omdat ook de samenstelling van de grond van invloed is, kan het nodig blijken de keuze aan te passen als de grondsoort anders blijkt te zijn dan gedacht. De bemonsteringskwaliteit geeft aan binnen welke grenzen de primaire mate van verstoring ligt. Er wordt in de norm NEN-EN-ISO 22475 een indeling in vijf klassen gehanteerd en voor iedere klasse is vastgelegd hoe de monsters behandeld moeten worden wanneer zij eenmaal boven de grond zijn gekomen. De laagste eisen gelden voor monsters waarvan de samenhang al volledig is verstoord wanneer ze boven de grond komen. In de dagelijkse spraak worden die monsters <i>geroerde monsters</i> genoemd. De vier andere klassen beschrijven de eisen die gelden voor het behandelen van <i>ongerode monsters</i>.</p> <p>De reden het gegeven vast te leggen is dat niet alle in het veld genomen monsters altijd als onderdeel van het booronderzoek worden geanalyseerd.</p>

3.12.6 georiënteerd gestoken

Type gegeven	Attribuut van Bemonsterd interval
---------------------	-----------------------------------

Definitie	De aanduiding die aangeeft of de oriëntatie van het monster is vastgelegd.
Juridische status	Authentiek
Kardinaliteit	0..1
Domein	
Naam	IndicatieJaNee
Type	Waardelijst niet uitbreidbaar
Regels	Het attribuut moet aanwezig zijn wanneer de waarde van het attribuut <i>bemonsteringsmethode</i> gelijk is aan <i>opDiepteUitsteken</i> . Het attribuut mag niet aanwezig zijn in alle andere gevallen.
Regels IMBRO/A	Voor IMBRO/A-gegevens mag het attribuut ontbreken wanneer de waarde van het attribuut <i>bemonsteringsmethode</i> gelijk is aan <i>opDiepteUitsteken</i> .
Toelichting	Voor bepaalde vormen van boormonsteranalyse is het nodig de bemonstering zo uit te voeren dat de oriëntatie van de structuur van de ondergrond behouden blijft. Voor gegevens die zijn aangeleverd in het kader van archiefoverdracht is dit gegeven zelden vastgelegd.

3.12.7 bemonsteringsapparaat

Type gegeven	Gegevensgroep van Bemonsterd interval
Definitie	Het apparaat dat gebruikt is voor het steken of kernen.
Juridische status	Authentiek
Kardinaliteit	0..1
Gegevensgroeptype	Bemonsteringsapparaat

3.13 Bemonsteringsapparaat

Bemonsteringsapparaat
«Attribuutsoort»
+ apparaatype: Apparaatype
+ containerdiameter: Meetwaarde [0..1]
+ containerlengte: Meetwaarde [0..1]
+ doorgangsdiameter: Meetwaarde [0..1]
+ kous gebruikt: IndicatieJaNee [0..1]
+ haakse steekmond: IndicatieJaNee [0..1]
+ steekmondapex: Meetwaarde [0..1]
+ steekmonddiameter: Meetwaarde [0..1]
+ steunvloeistof gebruikt: IndicatieJaNee [0..1]
+ voorzien van vanger: IndicatieJaNee [0..1]
+ voorzien van zuiger: IndicatieJaNee [0..1]

Type gegeven	Entiteit
Definitie	De specificaties van het apparaat dat gebruikt is voor het steken of kernen.
Regels	De entiteit moet aanwezig zijn wanneer de waarde van het attribuut <i>bemonsteringsmethode</i> van de entiteit <i>Bemonsterd interval</i> gelijk is aan <i>opDiepteKernen</i> of <i>opDiepteUitsteken</i> . De entiteit mag niet aanwezig zijn in alle andere gevallen.
Regels IMBRO/A	Voor IMBRO/A-gegevens mag de entiteit ontbreken wanneer de waarde van het attribuut <i>bemonsteringsmethode</i> gelijk is aan <i>opDiepteKernen</i> of <i>opDiepteUitsteken</i> .

Toelichting Wanneer er geroerde monsters zijn genomen geeft de methode van bemonstering voldoende informatie over de kwaliteit van de monsters, maar wanneer de bemonstering erop gericht is ongeroerde monsters van relatief hoge kwaliteit te nemen, is het van belang ook de specificaties van het gebruikte apparaat vast te leggen.
Voor gegevens die zijn aangeleverd in het kader van archiefoverdracht zijn zelden specificaties van het bemonsteringsapparaat vastgelegd.

3.13.1 apparaattype

Type gegeven Attribuut van Bemonsteringsapparaat
Definitie Het apparaat dat gebruikt is voor het nemen van kernen en steekmonsters getypeerd naar de onderdelen die de kwaliteit van de bemonstering beïnvloeden.
Juridische status Authentiek
Kardinaliteit 1
Domein
Naam Apparaattype
Type Waardelijst uitbreidbaar

3.13.2 containerdiameter

Type gegeven Attribuut van Bemonsteringsapparaat
Definitie De inwendige diameter van het deel van het apparaat waarin het monster wordt opgevangen.
Juridische status Authentiek
Kardinaliteit 0..1
Domein
Naam Meetwaarde 3.0
Eenheid mm (millimeter)
Waardebereik 30 tot 410
Regels Het attribuut mag niet aanwezig zijn wanneer de waarde van het attribuut *apparaattype* gelijk is aan *guts*.
Het attribuut moet aanwezig zijn in alle andere gevallen.

3.13.3 containerlengte

Type gegeven Attribuut van Bemonsteringsapparaat
Definitie De lengte van het deel van het apparaat waarin het monster wordt opgevangen.
Juridische status Authentiek
Kardinaliteit 0..1
Domein
Naam Meetwaarde 2.2
Eenheid m (meter)
Waardebereik 0.05 tot 40
Regels Het attribuut mag niet aanwezig zijn wanneer de waarde van het attribuut *apparaattype* gelijk is aan *guts*.
Het attribuut moet aanwezig zijn in alle andere gevallen.

3.13.4 doorgangsdiameter

Type gegeven	Attribuut van Bemonsteringsapparaat
Definitie	De kleinste diameter van de doorgang voor het monster aan de onderzijde van het apparaat, bij volledig openstaande vanger.
Juridische status	Authentiek
Kardinaliteit	0..1
Domein	
Naam	Meetwaarde 3.0
Eenheid	mm (millimeter)
Waardebereik	20 tot 400
Regels	Het attribuut mag niet aanwezig zijn wanneer de waarde van het attribuut <i>apparaattype</i> gelijk is aan <i>guts</i> . Het attribuut moet aanwezig zijn in alle andere gevallen.

3.13.5 kous gebruikt

Type gegeven	Attribuut van Bemonsteringsapparaat
Definitie	De aanduiding die aangeeft of het deel van het apparaat waarin het monster wordt opgevangen van binnen bekleed is met een kous.
Juridische status	Authentiek
Kardinaliteit	0..1
Domein	
Naam	IndicatieJaNee
Type	Waardelijst niet uitbreidbaar
Regels	Het attribuut mag niet aanwezig zijn wanneer de waarde van het attribuut <i>apparaattype</i> gelijk is aan <i>guts</i> . Het attribuut moet aanwezig zijn in alle andere gevallen.

3.13.6 haakse steekmond

Type gegeven	Attribuut van Bemonsteringsapparaat
Definitie	De aanduiding die aangeeft of het apparaat een haakse steekmond heeft.
Juridische status	Authentiek
Kardinaliteit	0..1
Domein	
Naam	IndicatieJaNee
Type	Waardelijst niet uitbreidbaar
Regels	Het attribuut moet aanwezig zijn wanneer de waarde van het attribuut <i>apparaattype</i> gelijk is aan <i>steekbus</i> , <i>steekbusDLDS</i> of <i>steekbusMetLiner</i> . Het attribuut mag niet aanwezig zijn in alle andere gevallen.

3.13.7 steekmondapex

Type gegeven	Attribuut van Bemonsteringsapparaat
Definitie	De hoek die de snijrand maakt met de lengteas van het apparaat.
Juridische status	Authentiek
Kardinaliteit	0..1
Domein	

Naam	Meetwaarde 2.0
Eenheid	° (graden)
Waardebereik	5 tot 45
Regels	Het attribuut moet aanwezig zijn wanneer de waarde van het attribuut <i>haakse steekmond</i> gelijk is aan <i>nee</i> . Het attribuut mag niet aanwezig zijn in alle andere gevallen.

3.13.8 *steekmonddiameter*

Type gegeven	Attribuut van Bemonsteringsapparaat
Definitie	De grootste uitwendige diameter van de steekmond.
Juridische status	Authentiek
Kardinaliteit	0..1
Domein	
Naam	Meetwaarde 3.0
Eenheid	mm (millimeter)
Waardebereik	50 tot 510
Regels	Het attribuut moet aanwezig zijn wanneer de waarde van het attribuut <i>apparaattype</i> gelijk is aan <i>steekbus</i> , <i>steekbusDLDS</i> of <i>steekbusMetLiner</i> . Het attribuut mag niet aanwezig zijn in alle andere gevallen.

3.13.9 *steunvloeistof gebruikt*

Type gegeven	Attribuut van Bemonsteringsapparaat
Definitie	De aanduiding die aangeeft of er in een core-barrel of steekbus een vloeistof is gebruikt om de bemonstering te vergemakkelijken.
Juridische status	Authentiek
Kardinaliteit	0..1
Domein	
Naam	IndicatieJaNee
Type	Waardelijst niet uitbreidbaar
Regels	Het attribuut moet aanwezig zijn wanneer de waarde van het attribuut <i>apparaattype</i> gelijk is aan <i>corebarrelSingleTube</i> , <i>corebarrelDoubleTube</i> , <i>corebarrelTripleTube</i> of <i>steekbus</i> . Het attribuut mag niet aanwezig zijn in alle andere gevallen.
Toelichting	Een steunvloeistof verlaagt de wrijving in het apparaat tijdens bemonstering en zorgt voor horizontale stabiliteit na bemonstering. Wanneer het apparaat een Begemann-steekbus is, wordt altijd een steunvloeistof gebruikt. Bij andere typen steekapparaten is dat nooit het geval.

3.13.10 *voorzien van vanger*

Type gegeven	Attribuut van Bemonsteringsapparaat
Definitie	De aanduiding die aangeeft of het apparaat voorzien is van een onderdeel dat moet voorkomen dat het monster uit het apparaat valt; het onderdeel wordt een monster- of een kernvanger genoemd.
Juridische status	Authentiek
Kardinaliteit	0..1
Domein	

Naam	IndicatieJaNee
Type	Waardelijst niet uitbreidbaar
Regels	Het attribuut mag niet aanwezig zijn wanneer de waarde van het attribuut <i>apparaatype</i> gelijk is aan <i>guts</i> . Het attribuut moet aanwezig zijn in alle andere gevallen.

3.13.11 voorzien van zuiger

Type gegeven	Attribuut van Bemonsteringsapparaat
Definitie	De aanduiding die aangeeft of het apparaat aan de bovenzijde voorzien is van een passieve zuiger.
Juridische status	Authentiek
Kardinaliteit	0..1
Domein	
Naam	IndicatieJaNee
Type	Waardelijst niet uitbreidbaar
Regels	Het attribuut mag niet aanwezig zijn wanneer de waarde van het attribuut <i>apparaatype</i> gelijk is aan <i>guts</i> . Het attribuut moet aanwezig zijn in alle andere gevallen.
Toelichting	Een zuiger dient om de bemonstering te vergemakkelijken en helpt het monster in het apparaat te houden en beperkt het risico op verstering. De zuiger staat tijdens monsternamen op een vaste positie.

3.14 Verontreinigd interval



Type gegeven	Entiteit
Definitie	Een diepte-interval dat is verontreinigd.
Regels	De entiteit moet aanwezig zijn wanneer de waarde van het attribuut <i>ondergrond verontreinigd</i> van de entiteit <i>Boring</i> gelijk is aan <i>ja</i> . De entiteit mag niet aanwezig zijn in alle andere gevallen.
Toelichting	De verontreinigde intervallen mogen elkaar niet overlappen. Het gegeven wordt vastgelegd omdat het in de boormonsteranalyse belangrijk is te weten op welke diepte de eigenschappen van de ondergrond onbedoeld door de mens veranderd zijn.

3.14.1 begindiepte

Type gegeven	Attribuut van Verontreinigd interval
Definitie	De diepte vanaf waar de verontreiniging is geconstateerd.
Juridische status	Authentiek
Kardinaliteit	1
Domein	
Naam	Meetwaarde 3.2

Eenheid m (meter)
Waardebereik vanaf 0

3.14.2 *einddiepte*

Type gegeven Attribuut van Verontreinigd interval
Definitie De diepte tot waar de verontreiniging is geconstateerd.
Juridische status Authentiek
Kardinaliteit 1
Domein
Naam Meetwaarde 3.2
Eenheid m (meter)
Waardebereik vanaf 0
Regels De *einddiepte* moet groter zijn dan de *begindiepte* van het verontreinigd interval.
De *einddiepte* van het onderste verontreinigd interval mag niet groter zijn dan de waarde van het attribuut *einddiepte boren* van de entiteit *Boring*.

3.15 Afgewerkt interval

Afgewerkt interval
«Attribuutsoort»
+ begindiepte: Meetwaarde
+ einddiepte: Meetwaarde
+ permanente verbuizing aanwezig: IndicatieJaNee
+ diameter permanente verbuizing: Meetwaarde [0..1]
+ materiaal permanente verbuizing: Buismateriaal [0..1]
+ aanvulmateriaal: Aanvulmateriaal
+ aanvulmateriaal gewassen: IndicatieJaNee [0..1]
+ aanvulmateriaal met certificaat: IndicatieJaNee [0..1]

Type gegeven Entiteit
Definitie Een diepte-interval dat na het boren op een bepaalde manier is afgewerkt.
Regels De entiteit moet aanwezig zijn wanneer de waarde van het attribuut *gat afgewerkt* van de entiteit *Boring* gelijk is aan *ja*.
De entiteit mag niet aanwezig zijn in alle andere gevallen.
Toelichting Het gegeven wordt vastgelegd omdat het belangrijk is te weten hoe de ondergrond is achtergelaten. Dat belang komt bijvoorbeeld naar voren wanneer zich ergens problemen voordoen die verband kunnen houden met eerdere ingrepen in de ondergrond.

3.15.1 *begindiepte*

Type gegeven Attribuut van Afgewerkt interval
Definitie De diepte vanaf waar het gat op een bepaalde manier is afgewerkt.
Juridische status Authentiek
Kardinaliteit 1
Domein
Naam Meetwaarde 3.2
Eenheid m (meter)

Waardebereik vanaf 0

3.15.2 einddiepte

Type gegeven Attribuut van Afgewerkt interval
Definitie De diepte tot waar het gat op een bepaalde manier is afgewerkt.
Juridische status Authentiek
Kardinaliteit 1
Domein
Naam Meetwaarde 3.2
Eenheid m (meter)
Waardebereik vanaf 0

3.15.3 permanente verbuizing aanwezig

Type gegeven Attribuut van Afgewerkt interval
Definitie De aanduiding die aangeeft of er na het voltooiën van de werkzaamheden buizen in de ondergrond zijn achtergelaten die de wand van het geboorde gat afsluiten.
Juridische status Authentiek
Kardinaliteit 1
Domein
Naam IndicatieJaNee
Type Waardelijst niet uitbreidbaar
Mogelijk geen waarde Ja
Reden geen waarde Voor IMBRO/A-gegevens mag de waarde ontbreken.
Toelichting De wand van het geboorde gat kan over bepaalde trajecten worden verbuisd, maar er kunnen ook per ongeluk buizen in het gat zijn achtergebleven. Redenen om het gat verbuisd achter te laten zijn bijvoorbeeld voorkomen dat in de ondergrond al aanwezige verontreiniging zich kan verspreiden, of beschermen van het boorgat en de daarin aanwezige constructies tegen instorting of corrosie. Voor gegevens die zijn aangeleverd in het kader van archiefoverdracht is zelden informatie over permanente verbuizing vastgelegd.

3.15.4 diameter permanente verbuizing

Type gegeven Attribuut van Afgewerkt interval
Definitie De buitendiameter van de permanente verbuizing.
Juridische status Authentiek
Kardinaliteit 0..1
Domein
Naam Meetwaarde 4.0
Eenheid mm (millimeter)
Waardebereik 50 tot 1200
Regels Het attribuut moet aanwezig zijn wanneer de waarde van het attribuut *permanente verbuizing aanwezig* gelijk is aan *ja*. Het attribuut mag niet aanwezig zijn in alle andere gevallen.

3.15.5 *materiaal permanente verbuizing*

Type gegeven	Attribuut van Afgewerkt interval
Definitie	Het materiaal waaruit de op de gegeven diepte achtergebleven buizen bestaan.
Juridische status	Authentiek
Kardinaliteit	0..1
Domein	
Naam	Buismateriaal
Type	Waardelijst uitbreidbaar
Regels	Het attribuut moet aanwezig zijn wanneer de waarde van het attribuut <i>permanente verbuizing aanwezig</i> gelijk is aan <i>ja</i> . Het attribuut mag niet aanwezig zijn in alle andere gevallen.

3.15.6 *aanvulmateriaal*

Type gegeven	Attribuut van Afgewerkt interval
Definitie	Het materiaal waarmee de ruimte die door het boren op een bepaalde diepte in de ondergrond is ontstaan geheel of gedeeltelijk is opgevuld.
Juridische status	Authentiek
Kardinaliteit	1
Domein	
Naam	Aanvulmateriaal
Type	Waardelijst uitbreidbaar
Toelichting	Het is goede praktijk het boorgat zo achter te laten dat de opbouw van de ondergrond voor wat betreft het waterkerend en waterdoorlatend vermogen zo goed mogelijk is hersteld. De materialen zijn in categorieën geplaatst die in dat aspect inzicht geven.

3.15.7 *aanvulmateriaal gewassen*

Type gegeven	Attribuut van Afgewerkt interval
Definitie	De aanduiding die in het geval zand of grind gebruikt is als aanvulmateriaal aangeeft of de fijne grond is uitgespoeld.
Juridische status	Authentiek
Kardinaliteit	0..1
Domein	
Naam	IndicatieJaNee
Type	Waardelijst niet uitbreidbaar
Regels	Het attribuut moet aanwezig zijn wanneer de waarde van het attribuut <i>aanvulmateriaal</i> gelijk is aan <i>zand</i> , <i>zandGrof</i> , <i>zandMiddelgrof</i> , <i>zandMiddelgrofGrof</i> , <i>grind</i> , <i>grindZand</i> , <i>grindZandGrof</i> of <i>grindZandOngezeefd</i> . Het attribuut mag niet aanwezig zijn in alle andere gevallen.
Regels IMBRO/A	Voor IMBRO/A-gegevens mag het attribuut ontbreken wanneer de waarde van het attribuut <i>aanvulmateriaal</i> gelijk is aan <i>zand</i> , <i>zandGrof</i> , <i>zandMiddelgrof</i> , <i>zandMiddelgrofGrof</i> , <i>grind</i> , <i>grindZand</i> , <i>grindZandGrof</i> of <i>grindZandOngezeefd</i> .
Toelichting	Voor gegevens die zijn aangeleverd in het kader van archiefoverdracht is dit gegeven zelden vastgelegd.

3.15.8 aanvulmateriaal met certificaat

Type gegeven	Attribuut van Afgewerkt interval
Definitie	De aanduiding die aangeeft of het aanvulmateriaal een productcertificaat heeft.
Juridische status	Authentiek
Kardinaliteit	0..1
Domein	
Naam	IndicatieJaNee
Type	Waardelijst niet uitbreidbaar
Regels	Het attribuut mag niet aanwezig zijn wanneer de waarde van het attribuut <i>aanvulmateriaal</i> gelijk is aan <i>geen, verwijderdMateriaal</i> of <i>wegverhardingsmateriaal</i> . Het attribuut moet aanwezig zijn in alle andere gevallen.
Regels IMBRO/A	Voor IMBRO/A-gegevens mag het attribuut ontbreken wanneer de waarde van het attribuut <i>aanvulmateriaal</i> niet gelijk is aan <i>geen, verwijderdMateriaal</i> of <i>wegverhardingsmateriaal</i> .
Toelichting	De huidige certificaten zijn de productcertificaten voor zand en grind voor drinkwaterproductie en voor filterzand voor milieukundig grondwateronderzoek. Voor gegevens die zijn aangeleverd in het kader van archiefoverdracht is dit gegeven zelden vastgelegd.

3.16 Sliblaag

Sliblaag
«Attribuutsoort» + dikte: Meetwaarde + kleur: Kleur + methode positiebepaling bovenkant: MethodePositiebepalingSliblaag + methode positiebepaling onderkant: MethodePositiebepalingSliblaag

Type gegeven	Entiteit
Definitie	Het interval op de overgang tussen water en bodem waarin het materiaal uit een mengsel van water en grond bestaat dat te slap is om het grond te noemen.
Regels	De entiteit mag niet aanwezig zijn wanneer de waarde van het attribuut <i>lokaal verticaal referentiepunt</i> van de entiteit <i>Aangeleverde verticale positie</i> gelijk is aan <i>maaiveld</i> .
Toelichting	Bij boren op water is op sommige plaatsen niet direct duidelijk waar de waterbodem begint doordat water en ondergrond geleidelijk in elkaar overgaan. Het overgangsbereik wordt de sliblaag genoemd. Het materiaal waaruit de sliblaag bestaat is zo slap dat het tussen de vingers doorloopt. Bij belasting vloeit het materiaal weg. Het materiaal wordt slib genoemd, maar opgemerkt wordt dat die term ook gebruikt wordt voor andere materialen, bijvoorbeeld voor het restproduct van baggerwerkzaamheden. De dikte van de sliblaag kan zelden nauwkeurig worden bepaald en datzelfde geldt voor de positie van de waterbodem. Het gegeven is aanwezig wanneer in het onderzoek gegevens over de sliblaag zijn vastgelegd.

3.16.1 *dikte*

Type gegeven	Attribuut van Sliblaag
Definitie	De dikte van de sliblaag.
Juridische status	Authentiek
Kardinaliteit	1
Domein	
Naam	Meetwaarde 2.2
Eenheid	m (meter)
Waardebereik	0 tot 20

3.16.2 *kleur*

Type gegeven	Attribuut van Sliblaag
Definitie	De kleur van de sliblaag.
Juridische status	Authentiek
Kardinaliteit	1
Domein	
Naam	Kleur
Type	Waardelijst uitbreidbaar
Mogelijk geen waarde	Ja
Reden geen waarde	Voor IMBRO/A-gegevens mag de waarde ontbreken.
Toelichting	Voor gegevens die zijn aangeleverd in het kader van archiefoverdracht kan de kleur niet bepaald zijn.

3.16.3 *methode positiebepaling bovenkant*

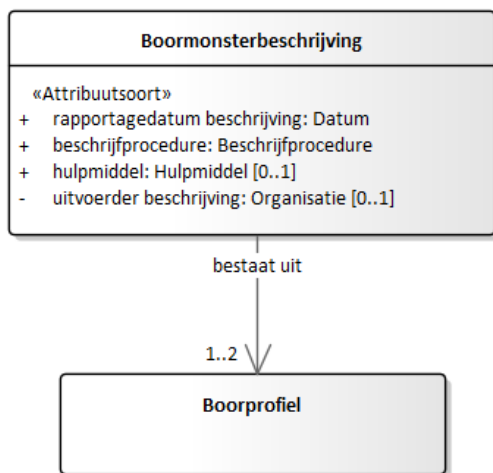
Type gegeven	Attribuut van Sliblaag
Definitie	De werkwijze die is gevolgd voor de bepaling van de bovenkant van de sliblaag.
Juridische status	Authentiek
Kardinaliteit	1
Domein	
Naam	MethodePositiebepalingSliblaag
Type	Waardelijst uitbreidbaar
Mogelijk geen waarde	Ja
Reden geen waarde	Voor IMBRO/A-gegevens mag de waarde ontbreken.
Toelichting	De dikte van de sliblaag wordt bepaald door de bovenkant en de onderkant van de laag ten opzichte van het wateroppervlak te bepalen. In veel gevallen wordt voor de positiebepaling van de bovenkant een andere methode gebruikt dan voor de positiebepaling van de onderkant. Het gegeven geeft inzicht in de nauwkeurigheid waarmee de dikte van de sliblaag is bepaald. Voor gegevens die zijn aangeleverd in het kader van archiefoverdracht is zelden vastgelegd hoe de bovenkant en de onderkant van de sliblaag is bepaald.

3.16.4 *methode positiebepaling onderkant*

Type gegeven	Attribuut van Sliblaag
---------------------	------------------------

Definitie	De werkwijze die is gevolgd voor de bepaling van de onderkant van de sliblaag.
Juridische status	Authentiek
Kardinaliteit	1
Domein	
Naam	MethodePositiebepalingSliblaag
Type	Waardelijst uitbreidbaar
Mogelijk geen waarde	Ja
Reden geen waarde	Voor IMBRO/A-gegevens mag de waarde ontbreken.

3.17 Boormonsterbeschrijving



Type gegeven	Entiteit
Definitie	Het deel van het booronderzoek dat betrekking heeft op het beschrijven van de monsters en het verwerken van de resultaten tot een samenvattende beschrijving van de opbouw van de ondergrond. Een geologische boormonsterbeschrijving die voor de invoering van de Standaard Boorbeschrijfmethode 6 versie 2022 tot stand is gekomen, valt per definitie onder booronderzoek met kwaliteitsregime IMBRO/A.

3.17.1 rapportagedatum beschrijving

Type gegeven	Attribuut van Boormonsterbeschrijving
Definitie	De datum waarop de uitvoerder van de beschrijving alle gegevens van de boormonsterbeschrijving aan de bronhouder heeft overgedragen, of in het geval van historische gegevens de datum waarop alle gegevens zijn vastgesteld.
Juridische status	Authentiek
Kardinaliteit	1
Domein	
Naam	Datum
Naam IMBRO/A	OnvolledigeDatum
Waardebereik	1 januari 1877 tot heden
Toelichting	Hoewel het grootste deel van de historische gegevens nog buiten het bereik van deze versie van de catalogus vallen, is wel al met zekerheid vast

te stellen dat de eerst bekende datum waarop een onderzoek kan zijn afgerond in 1877 ligt.

3.17.2 *beschrijfprocedure*

Type gegeven	Attribuut van Boormonsterbeschrijving
Definitie	De procedure die aangeeft onder welke afspraken de monsters zijn beschreven.
Juridische status	Authentiek
Kardinaliteit	1
Domein	
Naam	Beschrijfprocedure
Type	Waardelijst uitbreidbaar
Toelichting	De procedure beschrijft volgens welk stelsel van afspraken de monsters beschreven zijn en welke aspecten worden beschreven. Procedures zijn in het algemeen vastgelegd in een norm, protocol of richtlijn. Dat kan overigens een richtlijn zijn die de uitvoerder voor zichzelf gebruikt. Het gegeven is opgenomen omdat het inzicht biedt in de kwaliteit van het werk. Het gebruik van procedures varieert van vakgebied tot vakgebied en voor grond gelden andere afspraken dan voor gesteente.

3.17.3 *hulpmiddel*

Type gegeven	Attribuut van Boormonsterbeschrijving
Definitie	Een extra hulpmiddel dat voor het beschrijven van de monsters is gebruikt.
Juridische status	Authentiek
Kardinaliteit	0..1
Domein	
Naam	Hulpmiddel
Type	Waardelijst uitbreidbaar
Toelichting	Het gegeven wordt alleen vastgelegd bij de uitgebreide beschrijving en alleen wanneer er in aanvulling op de procedure extra hulpmiddelen zijn gebruikt. De hulpmiddelen worden gebruikt om eigenschappen van de zandfractie op een meer betrouwbare wijze te bepalen. Voor gegevens die zijn aangeleverd in het kader van archiefoverdracht zijn de hulpmiddelen niet methodisch vastgelegd, en worden om die reden onder IMBRO/A expliciet vastgelegd.

3.17.4 *uitvoerder beschrijving*

Type gegeven	Attribuut van Boormonsterbeschrijving
Definitie	Het KvK-nummer van de onderneming of de maatschappelijke activiteit van de rechtspersoon die voor de bronhouder geldt als verantwoordelijk voor de uitvoering van de boormonsterbeschrijving, of het equivalent daarvan in een handelsregister van een andere lidstaat van de Europese Unie dan Nederland.
Juridische status	Niet-authentiek
Kardinaliteit	0..1
Domein	
Naam	Organisatie

Regels De organisatie moet bekend zijn binnen de basisregistratie ondergrond als uitvoerder van booronderzoek.

Toelichting Het gegeven wordt alleen uitgeleverd aan de dataleverancier en de bronhouder.

3.17.5 boorprofiel

Type gegeven Associatie van Boormonsterbeschrijving

Definitie Het boorprofiel als resultaat van de boormonsterbeschrijving.

Juridische status Authentiek

Kardinaliteit 1..2

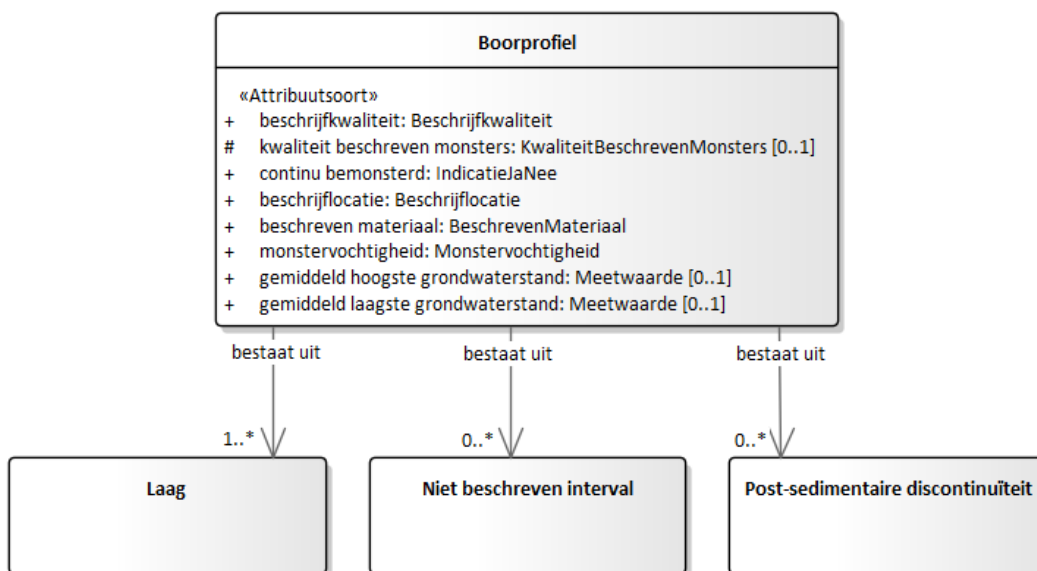
Relatiesoort naam bestaat uit

Relatierol naam boorprofiel

Bron Boormonsterbeschrijving

Doel Boorprofiel

3.18 Boorprofiel



Type gegeven Entiteit

Definitie De opbouw van de ondergrond beschreven in een mate van detail die past bij de kwaliteit van de monsters.

Toelichting Het resultaat van de boormonsterbeschrijving omvat een of twee boorprofielen. Wanneer er twee profielen zijn, verschillen die onderling in kwaliteit en dat wil zeggen in de mate van detail waarin de ondergrond is beschreven. Boorprofielen kunnen elkaar gedeeltelijk overlappen en dat betekent dat er in het betreffende diepte-interval op twee verschillende manieren bemonsterd is en de respectieve monsters een andere beschrijfkwaliteit vergen. Overlap treedt alleen op in geboorde trajecten. Wanneer een bepaald traject zowel geboord als weggegraven is, worden de monsters die uit het weggegraven traject zijn voortgekomen genegeerd.

3.18.1 beschrijfkwaliteit

Type gegeven Attribuut van Boorprofiel

Definitie	De aanduiding voor de mate van detail waarmee de opbouw van de ondergrond in het boorprofiel is beschreven.
Juridische status	Authentiek
Kardinaliteit	1
Domein	
Naam	Beschrijfkwaliteit
Type	Waardelijst uitbreidbaar
Regels IMBRO/A	De waarde van het attribuut moet gelijk zijn aan <i>geologischUitgebreidArchief</i> wanneer de waarde van het attribuut <i>beschrijfprocedure</i> van de entiteit <i>Boormonsterbeschrijving</i> gelijk is <i>GDN_SBB5</i> , <i>GDN_SBB5.1</i> , <i>GDN_SBB5.2</i> of <i>GDN_SBB5.3</i> . De waarde van het attribuut mag niet gelijk zijn aan <i>geologischUitgebreidArchief</i> in alle andere gevallen.
Toelichting	Het gegeven geeft de mate van detail van de beschrijving aan en of de monsters waarop de beschrijving is gebaseerd al dan niet van een hoge kwaliteit zijn. Voor wat betreft dat laatste is het criterium of de bemonstering tot doel heeft gehad om monsters uit de ondergrond naar boven te halen waarvan de gelaagdheid intact is gebleven op het moment van beschrijven, oftewel ongeroerde monsternamen. Voor gegevens die zijn aangeleverd in het kader van archiefoverdracht heeft het begrip beschrijfkwaliteit alleen onderscheidende waarde in de mate van detail van de beschrijving. Om die reden is voor archiefgegevens het gegeven <i>kwaliteit beschreven monsters</i> opgenomen.

3.18.2 *kwaliteit beschreven monsters*

Type gegeven	Attribuut van Boorprofiel
Definitie	De aanduiding die aangeeft wat de kwaliteit van de boormonsters waarop de beschrijving is gebaseerd, is geweest.
Juridische status	Authentiek
Kardinaliteit	0..1
Domein	
Naam	KwaliteitBeschrevenMonsters
Type	Waardelijst uitbreidbaar
Regels	Het attribuut moet aanwezig zijn wanneer de waarde van het attribuut beschrijfkwaliteit gelijk is aan <i>geologischUitgebreidArchief</i> . Het gegeven mag niet aanwezig zijn in alle andere gevallen.
Toelichting	Het criterium is of de bemonstering tot doel heeft gehad om monsters uit de ondergrond naar boven te halen waarvan de gelaagdheid intact is gebleven op het moment van beschrijven, oftewel ongeroerde monsternamen. Voor gegevens die zijn aangeleverd in het kader van archiefoverdracht zijn geen specifieke eisen gesteld aan de beschrijving van ongeroerde monsters en is de kwaliteit van de beschreven monsters achteraf bepaald op basis van de boortechniek en bemonsteringsmethode. Dit gegeven komt alleen voor onder IMBRO/A.

3.18.3 *continu bemonsterd*

Type gegeven	Attribuut van Boorprofiel
Definitie	De aanduiding die aangeeft of de bemonstering tot doel heeft gehad het hele traject in de ondergrond met een bepaalde kwaliteit te bemonsteren, opdat het boorprofiel het dieptebereik volledig kan dekken.

Juridische status	Authentiek
Kardinaliteit	1
Domein	
Naam	IndicatieJaNee
Naam IMBRO/A	IndicatieJaNeeOnbekend
Type	Waardelijst niet uitbreidbaar
Toelichting	<p>Het gegeven vormt voor booronderzoek dat onder kwaliteitsregime IMBRO valt, een brug tussen bemonstering en beschrijving. Wanneer de boring, eventueel inclusief het weggegraven traject, van maaiveld tot einddiepte is bemonsterd en de monsters voldoende in kwaliteit overeenstemmen, kan de ondergrond over het gehele traject worden beschreven als een aaneensluitende opeenvolging van lagen. Het is goede praktijk dat bij geroerde monsters het gehele traject is bemonsterd en beschreven. Door omstandigheden kan het voorkomen dat bepaalde intervallen niet beschreven worden. Bij continue bemonstering is het boorprofiel in dat geval een aaneensluitende opvolging van lagen en niet-beschreven intervallen.</p> <p>Voor booronderzoek dat onder IMBRO/A valt is de samenhang niet zo goed geborgd.</p>

3.18.4 beschrijflocaatie

Type gegeven	Attribuut van Boorprofiel
Definitie	De plek waar de beschrijving waarop het boorprofiel is gebaseerd is gemaakt.
Juridische status	Authentiek
Kardinaliteit	1
Domein	
Naam	Beschrijflocaatie
Type	Waardelijst uitbreidbaar
Toelichting	<p>Het is bij mechanische boortechnieken gebruikelijk in het veld alleen de geroerde monsters te beschrijven en de ongeroerde monsters in het laboratorium. Beschrijven in het veld heeft als nadeel dat de omstandigheden niet ideaal zijn, bijvoorbeeld vanwege het weer, maar als voordeel dat de monsters veldvochtig zijn en niet verstoord door de handelingen die nodig zijn om de monsters in het laboratorium te krijgen. De nadelen van een beschrijving in het veld wegen zwaarder dan de voordelen wanneer een hoge kwaliteit monsters vereist is. Om die monsters zonder kwaliteitsverlies vanuit het veld aan het laboratorium over te dragen worden de procedures gevolgd die voor het vakgebied geotechniek zijn opgesteld. De procedures laten de uitvoerder vrij te besluiten alle monsters in het lab te beschrijven.</p>

3.18.5 beschreven materiaal

Type gegeven	Attribuut van Boorprofiel
Definitie	De omschrijving van het materiaal dat is beschreven in het profiel.
Juridische status	Authentiek
Kardinaliteit	1
Domein	
Naam	BeschrevenMateriaal

Type Waardelijst uitbreidbaar

3.18.6 monstervochtigheid

Type gegeven Attribuut van Boorprofiel
Definitie De vochtigheidstoestand van het materiaal op het moment van beschrijven.
Juridische status Authentiek
Kardinaliteit 1
Domein
Naam Monstervochtigheid
Type Waardelijst uitbreidbaar
Toelichting Het gegeven is bedoeld voor grondmonsters die in het laboratorium zijn beschreven, omdat die vocht kunnen hebben verloren.

3.18.7 gemiddeld hoogste grondwaterstand

Type gegeven Attribuut van Boorprofiel
Definitie De gemiddeld hoogste grondwaterstand bepaald in het profiel.
Juridische status Authentiek
Kardinaliteit 0..1
Domein
Naam Meetwaarde 2.2
Eenheid m (meter)
Waardebereik vanaf 0
Regels De waarde van het attribuut mag niet groter zijn dan de waarde van het attribuut *einddiepte boren* van de entiteit *Boring*.
Toelichting De diepte van het niveau wordt geschat op basis van aspecten als kleur, de aanwezigheid van ijzervlekken of concreties. De terreintoestand en het al dan niet aanwezig zijn van bepaalde planten kunnen bijdragen aan de bepaling. Het kan voorkomen dat de gemiddeld hoogste grondwaterstand niet is waargenomen. Gewoonlijk betekent dit ook dat de hoogste grondwaterstand niet is bereikt maar in bijzondere gevallen, zoals wanneer de grond recent is opgebracht, kan het zijn dat de stand van het grondwater nog niet tot waarneembare veranderingen in de grond heeft geleid. Het kan ook voorkomen dat het interval waarin de gemiddeld hoogste grondwaterstand zich bevindt niet is beschreven of niet is bemonsterd. Wanneer het gegeven niet is waargenomen ontbreekt het gegeven.

3.18.8 gemiddeld laagste grondwaterstand

Type gegeven Attribuut van Boorprofiel
Definitie De gemiddelde laagste grondwaterstand bepaald in het profiel.
Juridische status Authentiek
Kardinaliteit 0..1
Domein
Naam Meetwaarde 2.2
Eenheid m (meter)
Waardebereik vanaf 0

Regels	De waarde van het attribuut mag niet kleiner zijn dan de waarde van het attribuut <i>gemiddeld hoogste grondwaterstand</i> . De waarde van het attribuut mag niet groter zijn dan de waarde van het attribuut <i>einddiepte boren</i> van de entiteit <i>Boring</i> .
Toelichting	De diepte van het niveau wordt geschat op basis van aspecten als kleur, de aanwezigheid van ijzervlekken of concreties. De terreintoestand en het al dan niet aanwezig zijn van bepaalde planten kunnen bijdragen aan de bepaling. Het kan voorkomen dat de gemiddeld laagste grondwaterstand niet is waargenomen. Gewoonlijk betekent dit ook dat de laagste grondwaterstand niet is bereikt maar in bijzondere gevallen, zoals wanneer de grond recent is opgebracht, kan het zijn dat de stand van het grondwater nog niet tot waarneembare veranderingen in de grond heeft geleid. Het kan ook voorkomen dat het interval waarin de gemiddeld laagste grondwaterstand zich bevindt niet is beschreven of niet is bemonsterd. Wanneer het gegeven niet is waargenomen ontbreekt het gegeven.

3.18.9 laag

Type gegeven	Associatie van Boorprofiel
Definitie	De laag als onderdeel van het boorprofiel.
Juridische status	Authentiek
Kardinaliteit	1..*
Relatiesoort naam	bestaat uit
Relatierol naam	laag
Bron	Boorprofiel
Doel	Laag

3.18.10 niet beschreven interval

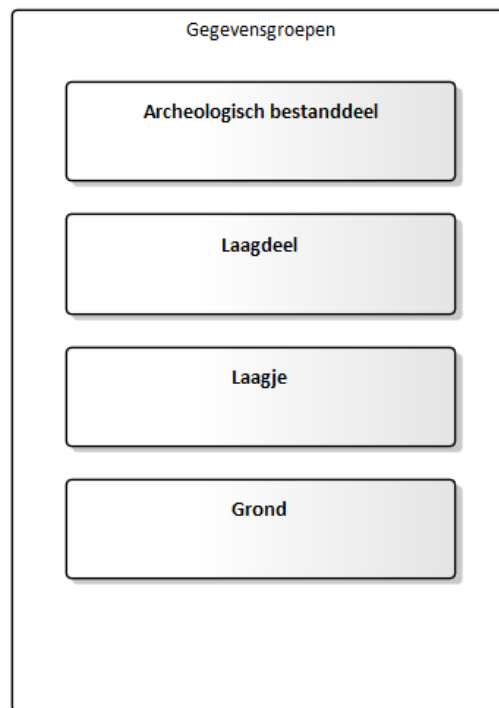
Type gegeven	Associatie van Boorprofiel
Definitie	Het interval dat niet is beschreven als onderdeel van het boorprofiel.
Juridische status	Authentiek
Kardinaliteit	0..*
Relatiesoort naam	bestaat uit
Relatierol naam	niet beschreven interval
Bron	Boorprofiel
Doel	Niet beschreven interval

3.18.11 post-sedimentaire discontinuïteit

Type gegeven	Associatie van Boorprofiel
Definitie	De post-sedimentaire discontinuïteit als onderdeel van het boorprofiel.
Juridische status	Authentiek
Kardinaliteit	0..*
Relatiesoort naam	bestaat uit
Relatierol naam	post-sedimentaire discontinuïteit
Bron	Boorprofiel
Doel	Post-sedimentaire discontinuïteit

3.19 Laag

Laag
«Attribuutsoort»
+ bovengrens: Meetwaarde
+ bepaling bovengrens: Grensbepaling
+ ondergrens: Meetwaarde
+ bepaling ondergrens: Grensbepaling
+ antropogeen: IndicatieJaNee
+ type ingreep: TypeIngreep [0..1]
+ bijzonder materiaal: BijzonderMateriaal [0..1]
+ post-sedimentair: IndicatieJaNee [0..1]
+ horizontcode: Horizontcode [0..1]
+ beworteld: IndicatieJaNee [0..1]
+ menselijk spoor: MenselijkSpoor [0..1]
+ genetische typering: GenetischeTypering [0..1]
+ interne structuur intact: IndicatieJaNee [0..1]
+ gebioturbeerd: IndicatieJaNee [0..1]
+ scheefstaand: IndicatieJaNee [0..1]
+ structuur: Structuur [0..1]
+ verticale trend: VerticaleTrend [0..3]
«Gegevengroep»
+ archeologisch bestanddeel: Archeologisch bestanddeel [0..3]
+ laagdeel: Laagdeel [0..4]
+ laagje: Laagje [0..4]
+ grond: Grond [0..1]



Type gegeven

Entiteit

Definitie

Een interval in het boorprofiel dat als een laag met een bepaalde inhoud beschreven is.

Regels

Exact één van de volgende gegevens moet aanwezig zijn: het attribuut *bijzonder materiaal*, de entiteit *Laagdeel*, de entiteit *Laagje* of de entiteit *Grond*.

Toelichting

De ondergrond wordt beschouwd als opgebouwd uit lagen en dat zijn homogene eenheden die zich vooral in horizontale richting uitstrekken en in verticale richting duidelijk begrensd zijn. Een laag bestaat in deze versie van de catalogus uit grond of uit bijzonder materiaal; lagen die uit gesteente bestaan vallen buiten het bereik.

Het criterium op basis waarvan een laag in een boorprofiel wordt begrensd varieert. In een boorprofiel dat het resultaat is van de beschrijving van geroerde monsters, vallen de grenzen samen met grenzen tussen monsters en is de laag een beschrijfeenheid. In een boorprofiel dat het resultaat is van de beschrijving van ongeroerde monsters, markeren de grenzen veranderingen in materiaal of structuur en is de laag een genetische eenheid, een eenheid die op een bepaalde manier is ontstaan. Lagen aan of nabij maaiveld, kunnen gevormd zijn door de mens, en heten dan antropogeen. Niet-antropogene lagen zijn gewoonlijk lagen waarvan het materiaal onder gelijke omstandigheden is afgezet. Een uitzondering daarop zijn lagen die gedefinieerd zijn op grond van structuur die na afzetting van het materiaal is ontstaan; die lagen heten post-sedimentair.

3.19.1 bovengrens

Type gegeven

Attribuut van Laag

Definitie

De diepte van de bovenkant van de laag.

Juridische status

Authentiek

Kardinaliteit	1
Domein	
Naam	Meetwaarde 4.3
Eenheid	m (meter)
Waardebereik	vanaf 0
Regels	De lagen en niet-beschreven intervallen van een Boorprofiel moeten precies op elkaar aansluiten wanneer de waarde van het attribuut <i>continu bemonsterd</i> van de entiteit <i>Boorprofiel</i> gelijk is aan <i>ja</i> . De lagen en niet-beschreven intervallen van een Boorprofiel mogen elkaar niet overlappen wanneer de waarde van het attribuut <i>continu bemonsterd</i> van de entiteit <i>Boorprofiel</i> gelijk is aan <i>nee</i> .

3.19.2 bepaling bovengrens

Type gegeven	Attribuut van Laag
Definitie	De manier waarop de bovengrens van de laag is bepaald, met in het geval de grens op een in de monsters waargenomen verandering is gebaseerd een aanduiding van hoe scherp de grens is.
Juridische status	Authentiek
Kardinaliteit	1
Domein	
Naam	Grensbepaling
Type	Waardelijst uitbreidbaar
Toelichting	Wanneer de bovengrens samenvalt met het maaiveld of de waterbodem, geldt die als waargenomen.

3.19.3 ondergrens

Type gegeven	Attribuut van Laag
Definitie	De diepte van de onderkant van de laag.
Juridische status	Authentiek
Kardinaliteit	1
Domein	
Naam	Meetwaarde 4.3
Eenheid	m (meter)
Waardebereik	vanaf 0
Regels	De <i>ondergrens</i> moet groter zijn dan de <i>bovengrens</i> van de laag. De <i>ondergrens</i> van de onderste laag mag niet groter zijn dan de waarde van het attribuut <i>einddiepte bemonstering</i> van de entiteit <i>Boring</i> .
Regels IMBRO/A	De <i>ondergrens</i> van de onderste laag mag niet groter zijn dan de waarde van het attribuut <i>einddiepte boren</i> van de entiteit <i>Boring</i> wanneer de waarde van het attribuut <i>einddiepte bemonstering</i> van de entiteit <i>Boring</i> ontbreekt.

3.19.4 bepaling ondergrens

Type gegeven	Attribuut van Laag
Definitie	De manier waarop de ondergrens van de laag is bepaald, met in het geval de grens op een in de monsters waargenomen verandering is gebaseerd een aanduiding van hoe scherp de grens is.

Juridische status	Authentiek
Kardinaliteit	1
Domein	
Naam	Grensbepaling
Type	Waardelijst uitbreidbaar

3.19.5 antropogeen

Type gegeven	Attribuut van Laag
Definitie	De aanduiding die aangeeft of de laag bestaat uit materiaal dat door de mens is neergelegd of uit natuurlijke grond waarvan de samenhang door de mens volledig is verstoord.
Juridische status	Authentiek
Kardinaliteit	1
Domein	
Naam	IndicatieJaNee
Naam IMBRO/A	IndicatieJaNeeOnbekend
Type	Waardelijst niet uitbreidbaar
Toelichting	Het gegeven heeft betrekking op een waarneming en krijgt alleen de waarde <i>ja</i> , wanneer de beschrijver geconstateerd heeft dat de laag antropogeen is. Voor gegevens die zijn aangeleverd in het kader van archiefoverdracht is de laag die uit natuurlijk grond bestaat en door de mens is verstoord vaak minder uitgebreid beschreven.

3.19.6 type ingreep

Type gegeven	Attribuut van Laag
Definitie	De omschrijving van de wijze waarop een antropogene laag is ontstaan.
Juridische status	Authentiek
Kardinaliteit	0..1
Domein	
Naam	TypeIngreep
Type	Waardelijst uitbreidbaar
Regels	Het attribuut mag niet aanwezig zijn wanneer de waarde van het attribuut <i>antropogeen</i> niet gelijk is aan <i>ja</i> . Het attribuut moet aanwezig zijn wanneer de waarde van het attribuut <i>beschrijfkwaliteit</i> van de entiteit <i>Boorprofiel</i> gelijk is aan <i>geologischStandaardOngeroerd</i> of <i>geologischUitgebredOngeroerd</i> en de waarde van het attribuut <i>antropogeen</i> gelijk is aan <i>ja</i> . Het attribuut mag aanwezig zijn wanneer de waarde van het attribuut <i>beschrijfkwaliteit</i> van de entiteit <i>Boorprofiel</i> gelijk is aan <i>geologischStandaardGeroerd</i> of <i>geologischUitgebredGeroerd</i> en de waarde van het attribuut <i>antropogeen</i> gelijk is aan <i>ja</i> .
Regels IMBRO/A	Het attribuut mag aanwezig zijn wanneer de waarde van het attribuut <i>beschrijfkwaliteit</i> van de entiteit <i>Boorprofiel</i> gelijk is aan <i>geologischUitgebredArchief</i> en de waarde van het attribuut <i>antropogeen</i> gelijk is aan <i>ja</i> .
Toelichting	Menselijk ingrijpen leidt tot veranderingen in de samenstelling en de eigenschappen van de ondergrond. Het is van belang het menselijk

ingrijpen te typeren om ten minste een globaal beeld te geven van de aard van de verandering.

Bij het beschrijven van geroerde monsters, wordt het gegeven alleen vastgelegd wanneer de waarde bepaald kan worden. De uitvoerder beoordeelt zelf wanneer dat het geval is.

3.19.7 *bijzonder materiaal*

Type gegeven	Attribuut van Laag
Definitie	De naam van het materiaal waaruit een laag waarvan de inhoud niet als grond of gesteente wordt beschouwd, bestaat.
Juridische status	Authentiek
Kardinaliteit	0..1
Domein	
Naam	BijzonderMateriaal
Type	Waardelijst uitbreidbaar
Toelichting	Een laag bestaat uit bijzonder materiaal wanneer meer dan de helft van het volume uit bijzonder materiaal bestaat. Dat materiaal kan zowel natuurlijk als antropogeen van aard zijn. Een laag die uit bijzonder materiaal bestaat wordt minder uitgebreid beschreven dan een laag die uit grond of gesteente bestaat.

3.19.8 *post-sedimentair*

Type gegeven	Attribuut van Laag
Definitie	De aanduiding die aangeeft of de laag die niet-antropogeen is een eenheid is die gedefinieerd is op grond van structuur die na afzetting van het materiaal is ontstaan.
Juridische status	Authentiek
Kardinaliteit	0..1
Domein	
Naam	IndicatieJaNee
Naam IMBRO/A	IndicatieJaNeeOnbekend
Type	Waardelijst niet uitbreidbaar
Regels	Het attribuut mag niet aanwezig zijn wanneer het attribuut <i>bijzonder materiaal</i> aanwezig is. Het attribuut moet aanwezig zijn in alle andere gevallen.
Toelichting	Na afzetting kan de laagopbouw van sedimenten veranderen door processen die op de grond inwerken. Het gegeven geeft aan of door het optreden van een dergelijk verandering een interval is ontstaan dat als een aparte laag wordt onderscheiden.

3.19.9 *horizontcode*

Type gegeven	Attribuut van Laag
Definitie	De code van de horizont waarvan de laag deel uitmaakt volgens de Nederlandse bodemkundige classificatie.
Juridische status	Authentiek
Kardinaliteit	0..1
Domein	
Naam	Horizontcode

Type	Waardelijst uitbreidbaar
Regels	Het attribuut mag niet aanwezig zijn wanneer het attribuut <i>bijzonder materiaal</i> aanwezig is.
Toelichting	Een laag kan deel uitmaken van een bodemhorizont of daarmee samenvallen. Het gegeven wordt alleen vastgelegd wanneer dat in de context van het onderzoek relevant is.

3.19.10 beworteld

Type gegeven	Attribuut van Laag
Definitie	De aanduiding die aangeeft of de laag wortels of resten van wortels bevat.
Juridische status	Authentiek
Kardinaliteit	0..1
Domein	
Naam	IndicatieJaNee
Naam IMBRO/A	IndicatieJaNeeOnbekend
Type	Waardelijst niet uitbreidbaar
Regels	Het attribuut mag niet aanwezig zijn wanneer het attribuut <i>bijzonder materiaal</i> aanwezig is. Het attribuut moet aanwezig zijn in alle andere gevallen.
Toelichting	Het kan hier gaan om levende zowel als dode wortels.

3.19.11 menselijk spoor

Type gegeven	Attribuut van Laag
Definitie	Een verstoring van de opbouw van de laag die herkend wordt als het gevolg van de aanwezigheid van de mens.
Juridische status	Authentiek
Kardinaliteit	0..1
Domein	
Naam	MenselijkSpoor
Type	Waardelijst uitbreidbaar
Regels	Het attribuut mag niet aanwezig zijn wanneer de waarde van het attribuut <i>antropogeen</i> gelijk is aan <i>ja</i> .
Toelichting	Het gegeven geeft, in het geval de opbouw van een laag enigszins is verstoord door de aanwezigheid van de mens, wat de aard van de verstoring is. Het gaat om de verstoring van natuurlijke lagen, omdat het gegeven alleen in dat geval toegevoegde waarde heeft.

3.19.12 genetische typering

Type gegeven	Attribuut van Laag
Definitie	De typering van de eenheid naar wording, voor zover dat voor een goed begrip relevant is.
Juridische status	Authentiek
Kardinaliteit	0..1
Domein	
Naam	GenetischeTypering
Type	Waardelijst uitbreidbaar

Toelichting Het gegeven wordt alleen vastgelegd wanneer een laag onder bepaalde omstandigheden is gevormd. Het kan gebruikers direct inzicht geven in de plaats van de eenheid in een geologisch model. Het gegeven heeft eerder een interpretatief dan een beschrijvend karakter, maar het niveau van interpretatie is zo globaal dat iedere beschrijver in het vakgebied geacht wordt over de noodzakelijke kennis te beschikken. Ook zijn deze gegevens het beste direct bij de beschrijving van boormonsters vast te leggen in plaats van achteraf op basis van alleen de boormonsterbeschrijving. Bij de standaard beschrijving wordt een kortere lijst gebruikt dan bij de uitgebreide beschrijving.

3.19.13 interne structuur intact

Type gegeven Attribuut van Laag
Definitie De aanduiding die aangeeft of de interne opbouw van de laag intact is.
Juridische status Authentiek
Kardinaliteit 0..1
Domein
Naam IndicatieJaNee
Type Waardelijst niet uitbreidbaar
Regels Het attribuut moet aanwezig zijn wanneer het attribuut *bijzonder materiaal* niet aanwezig is en de waarde van het attribuut *beschrijfkwaliteit* van de entiteit *Boorprofiel* gelijk is aan *geologischStandaardOngeroerd* of *geologischUitgebredOngeroerd*.
Het attribuut mag niet aanwezig zijn in alle andere gevallen.
Regels IMBRO/A Het attribuut mag aanwezig zijn wanneer het attribuut *bijzonder materiaal* niet aanwezig is en de waarde van het attribuut *beschrijfkwaliteit* van de entiteit *Boorprofiel* gelijk is aan *geologischUitgebredArchief*.
De entiteit mag niet aanwezig zijn wanneer de waarde van het attribuut *kwaliteit beschreven monsters* gelijk is aan *geroerd*.
Toelichting Het gegeven heeft alleen betekenis als het om natuurlijke lagen gaat. Het al dan niet intact zijn bepaalt of gegevens over de interne opbouw van een laag voorhanden zijn en dat soort gegevens geeft nadere informatie over het ontstaan van de laag.

3.19.14 gebioturbeerd

Type gegeven Attribuut van Laag
Definitie De aanduiding die aangeeft of de laag vergraven is door organismen die in het milieu van afzetting leefden.
Juridische status Authentiek
Kardinaliteit 0..1
Domein
Naam IndicatieJaNee
Naam IMBRO/A IndicatieJaNeeOnbekend
Type Waardelijst niet uitbreidbaar
Regels Het attribuut moet aanwezig zijn wanneer de waarde van het attribuut *interne structuur intact* gelijk is aan *ja* en de waarde van het attribuut *post-sedimentair* gelijk is aan *nee*.
Het attribuut mag niet aanwezig zijn in alle andere gevallen.
Toelichting Het gegeven kan gebruikers inzicht geven in de omstandigheden waaronder de laag is gevormd.

3.19.15 *scheefstaand*

Type gegeven	Attribuut van Laag
Definitie	De aanduiding die aangeeft of de laag scheef staat, terwijl die oorspronkelijk wel (sub-)horizontaal is afgezet.
Juridische status	Authentiek
Kardinaliteit	0..1
Domein	
Naam	IndicatieJaNee
Naam IMBRO/A	IndicatieJaNeeOnbekend
Type	Waardelijst niet uitbreidbaar
Regels	Het attribuut moet aanwezig zijn wanneer de waarde van het attribuut <i>interne structuur intact</i> gelijk is aan <i>ja</i> . Het attribuut mag niet aanwezig zijn in alle andere gevallen.
Toelichting	Lagen in de ondergrond liggen niet altijd horizontaal. Onder bepaalde omstandigheden worden lagen onder een hoek afgezet en na afzetting kunnen lagen zijn scheefgesteld doordat ze onder druk zijn komen te staan. Het gegeven moet in die context worden begrepen.

3.19.16 *structuur*

Type gegeven	Attribuut van Laag
Definitie	De interne opbouw van een laag.
Juridische status	Authentiek
Kardinaliteit	0..1
Domein	
Naam	Structuur
Type	Waardelijst uitbreidbaar
Regels	Het attribuut moet aanwezig zijn wanneer de waarde van het attribuut <i>interne structuur intact</i> gelijk is aan <i>ja</i> . Het attribuut mag niet aanwezig zijn in alle andere gevallen.
Regels IMBRO/A	De waarde van het attribuut mag niet gelijk zijn aan <i>onregelmatigVervormd</i> .
Toelichting	Het gegeven geeft inzicht in de omstandigheden waaronder de laag is gevormd. In het geval van sedimentaire lagen wordt de interne opbouw bepaald door de processen die tot afzetting hebben geleid. In het geval van post-sedimentaire lagen zijn processen die vanaf het aardoppervlak op de grond inwerken bepalend. Voor gegevens die zijn aangeleverd in het kader van archiefoverdracht zijn geen gegevens over de onregelmatig vervorming (laagdelen) vastgelegd.

3.19.17 *verticale trend*

Type gegeven	Attribuut van Laag
Definitie	Een in de laag waarneembare geleidelijke verticale verandering in de grootte van de korrels en daarmee vergelijkbare elementen of de samenstelling van het materiaal.
Juridische status	Authentiek
Kardinaliteit	0..3
Domein	
Naam	VerticaleTrend

Type	Waardelijst uitbreidbaar
Regels	Het attribuut moet aanwezig zijn wanneer de waarde van het attribuut <i>interne structuur intact</i> gelijk is aan <i>ja</i> en de waarde van het attribuut <i>post-sedimentair</i> gelijk is aan <i>nee</i> . Het attribuut mag niet aanwezig zijn in alle andere gevallen.
Toelichting	Het gegeven geeft inzicht in de omstandigheden waaronder de laag is gevormd. Bij archiefgegevens is naast de geleidelijke verticale verandering ook een afwijking aan de bovenkant of onderkant van de laag in de grootte van de korrels en daarmee vergelijkbare elementen of de samenstelling van het materiaal als verticale trend vastgelegd.

3.19.18 archeologisch bestanddeel

Type gegeven	Gevegensgroep van Laag
Definitie	Een deel van de grond dat niet tot de bijzondere bestanddelen wordt gerekend en herkend wordt als de rest van een door de mens gemaakt voorwerp of als een spoor van menselijke activiteit.
Juridische status	Niet-authentiek
Kardinaliteit	0..3
Gevegensgroeptype	Archeologisch bestanddeel

3.19.19 laagdeel

Type gegeven	Gevegensgroep van Laag
Definitie	Van een laag die niet uit lagen bestaat die in grondsoort verschillen, maar uit anders, meer grillig, gevormde delen die in grondsoort verschillen, een deel dat uit dezelfde grondsoort bestaat.
Juridische status	Authentiek
Kardinaliteit	0..4
Gevegensgroeptype	Laagdeel

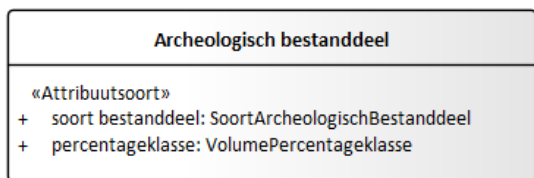
3.19.20 laagje

Type gegeven	Gevegensgroep van Laag
Definitie	Van een laag die een min of meer regelmatige afwisseling van grondsoorten omvat, het deel dat uit laagjes van dezelfde grondsoort bestaat.
Juridische status	Authentiek
Kardinaliteit	0..4
Gevegensgroeptype	Laagje

3.19.21 grond

Type gegeven	Gevegensgroep van Laag
Definitie	De grond waar de laag uit bestaat.
Juridische status	Authentiek
Kardinaliteit	0..1
Gevegensgroeptype	Grond

3.20 Archeologisch bestanddeel



Type gegeven	Entiteit
Definitie	De gegevens over een deel van de grond dat niet tot de bijzondere bestanddelen wordt gerekend en herkend wordt als de rest van een door de mens gemaakt voorwerp of als een spoor van menselijke activiteit.
Toelichting	De procedure schrijft voor dat de beschrijver onderscheid probeert te maken tussen antropogene bestanddelen die wel en antropogene bestanddelen die geen betekenis hebben vanuit een archeologisch perspectief. Wanneer ongeroerde monsters archeologisch interessante bestanddelen bevatten kan dat gebruikt als criterium voor het bepalen van laaggrenzen. Omdat een precieze duiding van wat archeologische betekenis heeft niet binnen de expertise van geologische beschrijvers valt, zijn de gegevens niet authentiek.

3.20.1 soort bestanddeel

Type gegeven	Attribuut van Archeologisch bestanddeel
Definitie	Een categorie van bestanddelen die vanuit archeologisch oogpunt interessant is.
Juridische status	Niet-authentiek
Kardinaliteit	1
Domein	
Naam	SoortArcheologischBestanddeel
Type	Waardelijst uitbreidbaar

3.20.2 percentageklasse

Type gegeven	Attribuut van Archeologisch bestanddeel
Definitie	Het procentuele aandeel in het volume van de grond, uitgedrukt in een klasse.
Juridische status	Niet-authentiek
Kardinaliteit	1
Domein	
Naam	VolumePercentageklasse
Type	Waardelijst uitbreidbaar

3.21 Laagdeel



Type gegeven	Entiteit
Definitie	Van een laag die niet uit lagen bestaat die in grondsoort verschillen, maar uit anders, meer grillig, gevormde delen die in grondsoort verschillen, de gegevens over een deel dat uit dezelfde grondsoort bestaat.
Regels	De entiteit moet aanwezig zijn wanneer de waarde van het attribuut <i>structuur</i> van de entiteit <i>Laag</i> gelijk is aan <i>onregelmatigVervormd</i> . De entiteit mag niet aanwezig zijn in alle andere gevallen.
Toelichting	Sommige lagen worden door syn- of post-sedimentaire processen dermate verstoord dat ze niet goed als laag of lagen beschreven kunnen worden. Voorbeelden zijn sterk gekryoturbeerde of doorgraven intervallen waarin twee of meer soorten grond een grillige samenhang vertonen. Ook zeer grillige inspoelingslagen kunnen op deze wijze in twee of meer laagdelen beschreven worden.

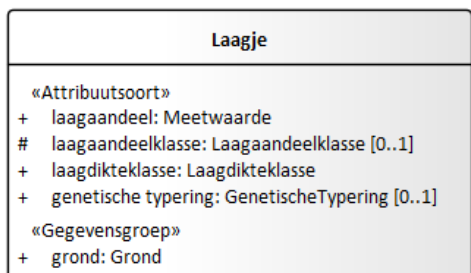
3.21.1 laagaandeel

Type gegeven	Attribuut van Laagdeel
Definitie	Het aandeel in het volume van de laag.
Juridische status	Authentiek
Kardinaliteit	1
Domein	
Naam	Meetwaarde 2.0
Eenheid	% (procent)
Waardebereik	vanaf 0
Regels	De som van de laagaandelen moet gelijk zijn aan 100.
Toelichting	Het aandeel wordt geschat.

3.21.2 grond

Type gegeven	Gegevensgroep van Laagdeel
Definitie	De grond waar het laagdeel uit bestaat.
Juridische status	Authentiek
Kardinaliteit	1
Gegevensgroeptype	Grond

3.22 Laagje



Type gegeven	Entiteit
Definitie	Van een laag die een min of meer regelmatige afwisseling van grondsoorten omvat, de gegevens over het deel dat uit laagjes van dezelfde grondsoort bestaat.

Regels	De entiteit moet aanwezig zijn wanneer de waarde van het attribuut <i>structuur</i> van de entiteit <i>Laag</i> gelijk is aan <i>heterogeenGelaagd</i> . De entiteit mag niet aanwezig zijn in alle andere gevallen.
Toelichting	Wanneer een laag is beschreven als een afwisseling van laagjes die in grondsoort van elkaar verschillen, geeft dat aan dat de laag is gevormd in een milieu van afzetting waarin de omstandigheden met regelmaat veranderen, zoals in een getijdegebied. Voor gegevens die zijn aangeleverd in het kader van archiefoverdracht zijn van de heterogeen gelaagde lagen 2 typen laagjes beschreven. Het laagje met het kleinste aandeel is vaak minder uitgebreid beschreven.

3.22.1 *laagaandeel*

Type gegeven	Attribuut van Laagje
Definitie	Het aandeel in het volume van de laag.
Juridische status	Authentiek
Kardinaliteit	1
Domein	
Naam	Meetwaarde 2.0
Eenheid	% (procent)
Waardebereik	vanaf 0
Regels	De som van de laagaandelen moet gelijk zijn aan 100.
Regels IMBRO/A	Voor IMBRO/A-gegevens mag de som van de laagaandelen niet groter zijn dan 100 wanneer de waarde van het attribuut <i>laagaandeel</i> in ten minste één van de laagjes ontbreekt.
Mogelijk geen waarde	Ja
Reden geen waarde	Voor IMBRO/A-gegevens mag de waarde ontbreken.
Toelichting	Het aandeel wordt geschat. Voor gegevens die zijn aangeleverd in het kader van archiefoverdracht is het aandeel meestal uitgedrukt in een klasse (<i>laagaandeelklasse</i>) en niet als meetwaarde.

3.22.2 *laagaandeelklasse*

Type gegeven	Attribuut van Laagje
Definitie	Het aandeel in het volume van de laag, uitgedrukt in een klasse.
Juridische status	Authentiek
Kardinaliteit	0..1
Domein	
Naam	Laagaandeelklasse
Type	Waardelijst uitbreidbaar
Regels	Het attribuut moet aanwezig zijn wanneer de waarde van het attribuut <i>laagaandeel</i> ontbreekt. Het attribuut mag niet aanwezig zijn in alle andere gevallen.
Toelichting	Dit gegeven komt alleen voor onder IMBRO/A.

3.22.3 *laagdikteklasse*

Type gegeven	Attribuut van Laagje
Definitie	De voor het laagje kenmerkende dikte, uitgedrukt in een klasse.

Juridische status	Authentiek
Kardinaliteit	1
Domein	
Naam	Laagdikteklasse
Type	Waardelijst uitbreidbaar
Regels IMBRO/A	De waarde van het attribuut mag niet gelijk zijn aan <i>ergDunGelamineerd</i> , <i>dunGelamineerd</i> , <i>dikGelamineerd</i> , <i>ergDunGelaagd</i> en <i>dunGelaagd</i> wanneer de waarde van het attribuut <i>beschrijfprocedure</i> van de entiteit <i>Boormonsterbeschrijving</i> niet gelijk is aan <i>GDN_SBB6v2022</i> .
Toelichting	Voor gegevens die zijn aangeleverd in het kader van archiefoverdracht is een andere indeling gehanteerd.

3.22.4 genetische typering


Type gegeven	Attribuut van Laagje
Definitie	De typering van de eenheid naar wording, voor zover dat voor een goed begrip relevant is.
Juridische status	Authentiek
Kardinaliteit	0..1
Domein	
Naam	GenetischeTypering
Type	Waardelijst uitbreidbaar
Toelichting	Het gegeven wordt alleen vastgelegd wanneer een laag onder bepaalde omstandigheden is gevormd. Het kan gebruikers direct inzicht geven in de plaats van de eenheid in een geologisch model. Het gegeven heeft eerder een interpretatief dan een beschrijvend karakter, maar het niveau van interpretatie is zo globaal dat iedere beschrijver in het vakgebied geacht wordt over de noodzakelijke kennis te beschikken. Ook zijn deze gegevens het beste direct bij de beschrijving van boormonsters vast te leggen in plaats van achteraf op basis van alleen de boormonsterbeschrijving. Voor gegevens die zijn aangeleverd in het kader van archiefoverdracht is de genetische typering meestal vastgelegd op het niveau van de Laag.

3.22.5 grond

Type gegeven	Gegevensgroep van Laagje
Definitie	De grond waar het laagje uit bestaat.
Juridische status	Authentiek
Kardinaliteit	1
Gegevensgroeptype	Grond

3.23 Grond

Grond
«Attribuutsoort»
+ geologische grondsoort: GeologischeGrondsoort
+ geotechnische grondsoort: GeotechnischeGrondsoort [0..1]
+ grindgehalteklasse: Grindgehalteklasse [0..1]
+ glimmergehalteklasse: Glimmergehalteklasse
+ organischestofgehalteklasse: Organischestofgehalteklasse [0..1]
+ organischestofgehalteklasse NEN5104: OrganischestofgehalteklasseNEN5104 [0..1]
+ schelpmateriaalgehalteklasse: VolumePercentageklasse [0..1]
+ zeer grove fractie gehalteklasse: ZeerGroveFractieGehalteklasse [0..1]
+ glauconietgehalteklasse: VolumePercentageklasse
+ kalkgehalteklasse: Kalkgehalteklasse
+ kleur: Kleur
+ gevlekt: IndicatieNee [0..1]
+ consistentie fijne grond: ConsistentieFijneGrond [0..1]
+ consistentie organische grond: ConsistentieOrganischeGrond [0..1]
+ sedimentair fenomeen: SedimentairFenomeen [0..1]
+ textuur organische grond: TextuurOrganischeGrond [0..1]
«Gegevensgroep»
+ bijzonder bestanddeel: Bijzonder bestanddeel [0..*]
+ afwijkend laagje: Afwijkend laagje [0..4]
+ brokje: Brokje [0..3]
+ grindfractie: Grindfractie [0..1]
+ zandfractie: Zandfractie [0..1]
+ schelpenfractie: Schelpenfractie [0..1]
+ veenfractie: Veenfractie [0..1]
+ munsellkleur: Munsellkleur [0..1]
+ vlek: Vlek [0..2]
+ insluitel: Insluitel [0..3]
+ sedimentlens: Sedimentlens [0..4]
+ dierlijk fossiel: Dierlijk fossiel [0..*]
+ fractieverdeling: Fractieverdeling [0..1]



Type gegeven

Entiteit

Definitie

De gegevens over de grond waar de eenheid uit bestaat.

3.23.1 geologische grondsoort

Type gegeven

Attribuut van Grond

Definitie

De naam van de grondsoort vanuit geologisch perspectief

Juridische status

Authentiek

Kardinaliteit

1

Domein

Naam

GeologischeGrondsoort

Type

Waardelijst uitbreidbaar

Identificerend

Waarde

gegeven

Toelichting

Voor de geoloog staat bij het benoemen van de grondsoort de samenstelling van het materiaal centraal. De gebruikte classificatie is een in de Standaard Boor Beschrijvingsmethode SBB 6 versie 2022 beschreven uitbreiding van de driehoekssystematiek die de basis vormt van de tot 2019 algemeen gebruikte norm NEN 5104.

Voor de invoering van de Standaard Boorbeschrijfmethode 6 versie 2022 werden schelprijke gronden op een andere manier geïnclassificeerd (geologische grondsoort *schelpen*); het aandeel schelpen werd bepaald zonder het schelpgruis (stukjes schelp kleiner dan 2 mm) mee te nemen. Vanaf Standaard Boorbeschrijfmethode 6 versie 2022 worden schelprijke gronden geïnclassificeerd op basis van het aandeel schelpmateriaal, inclusief het schelpgruis.

3.23.2 *geotechnische grondsoort*

Type gegeven	Attribuut van Grond
Definitie	De naam van de grondsoort vanuit geotechnisch perspectief.
Juridische status	Authentiek
Kardinaliteit	0..1
Domein	
Naam	GeotechnischeGrondsoort
Type	Waardelijst uitbreidbaar
Regels	Het attribuut mag niet aanwezig zijn wanneer de waarde van het attribuut <i>geologische grondsoort</i> een waarde uit de categorie <i>schelprijke grond</i> of <i>bijzondere grond</i> is. Het attribuut mag niet aanwezig zijn wanneer de waarde van het attribuut <i>geologische grondsoort</i> gelijk is aan <i>blokken</i> . Het attribuut moet aanwezig zijn in alle andere gevallen.
Regels IMBRO/A	Het attribuut mag niet aanwezig zijn wanneer de waarde van het attribuut <i>beschrijfprocedure</i> van de entiteit <i>Boormonsterbeschrijving</i> niet gelijk is aan <i>GDN_SBB6v2022</i> .
Toelichting	De namen van grondsoorten zijn het resultaat van de afspraken die zijn vastgelegd in de beschrijfprocedure NEN-EN-ISO 14688-1:2019+NEN 8990:2020 nl en zijn bepaald volgens het stroomschema opgenomen in NEN 8990:2020 nl. Het gegeven wordt vastgelegd om de gegevens beter bruikbaar te maken voor toepassing in de geotechniek. Voor de geotechnicus staat bij het benoemen van de grondsoort niet de samenstelling, maar het gedrag centraal. Schelprijke gronden, vulkanisch as, diatomiet, dy, ijzeroer, kalkgyttja (bijzondere gronden) en blokken worden vanuit geotechnisch perspectief niet als grondsoort benoemt. Voor gegevens die zijn aangeleverd in het kader van archiefoverdracht is dit gegeven niet vastgelegd.

3.23.3 *grindgehalteklasse*

Type gegeven	Attribuut van Grond
Definitie	Het gehalte aan grind uitgedrukt in een klasse.
Juridische status	Authentiek
Kardinaliteit	0..1
Domein	
Naam	Grindgehalteklasse
Type	Waardelijst uitbreidbaar
Regels	Het attribuut moet aanwezig zijn wanneer de <i>geologische grondsoort</i> een waarde uit de categorie <i>schelprijke grond</i> , <i>organische grond</i> , <i>grindarme minerale grond</i> of <i>bijzondere grond</i> is. Het attribuut mag niet aanwezig zijn in alle andere gevallen.
Toelichting	Het gehalte aan grind wordt altijd geschat. Het gegeven wordt apart vastgelegd wanneer het gehalte minder is dan 30 % (grindarme grond). Daarboven bepaalt het gehalte de naam van de grondsoort.

3.23.4 *glimmergehalteklasse*

Type gegeven	Attribuut van Grond
Definitie	Het aandeel glimmer in het volume van de grond, uitgedrukt in een percentageklasse.

Juridische status	Authentiek
Kardinaliteit	1
Domein	
Naam	Glimmergehalteklasse
Type	Waardelijst uitbreidbaar

3.23.5 organischestofgehalteklasse

Type gegeven	Attribuut van Grond
Definitie	Het gehalte aan organische stof uitgedrukt in een klasse volgens NEN-EN-ISO 14688-1.
Juridische status	Authentiek
Kardinaliteit	0..1
Domein	
Naam	Organischestofgehalteklasse
Type	Waardelijst uitbreidbaar
Regels	<p>Het attribuut mag niet aanwezig zijn wanneer de waarde van het attribuut <i>geotechnische grondsoort</i> gelijk is aan <i>detritus</i>, <i>zwakZandigeDetritus</i>, <i>sterkZandigeDetritus</i>, <i>siltigeDetritus</i>, <i>kleiigeDetritus</i>, <i>humus</i>, <i>zwakZandigeHumus</i>, <i>sterkZandigeHumus</i>, <i>siltigeHumus</i>, <i>kleiigeHumus</i>, <i>veen</i>, <i>zwakZandigVeen</i>, <i>sterkZandigVeen</i>, <i>siltigVeen</i>, <i>kleiigVeen</i>, <i>bruinkool</i> of <i>gyttja</i>.</p> <p>Het attribuut mag niet aanwezig zijn wanneer het attribuut <i>geotechnische grondsoort</i> ontbreekt.</p> <p>Het attribuut moet aanwezig zijn in alle andere gevallen.</p>
Toelichting	<p>Het aandeel organische stof wordt volgens NEN-EN-ISO 14688-1 bepaald op basis van waarneembare en voelbare eigenschappen. De organischestofgehalteklasse wordt niet bepaald als de grond is geclassificeerd als organische grond en de primaire fractie uit veen, humus, detritus, bruinkool of gyttja bestaat.</p> <p>Voor gegevens die zijn aangeleverd in het kader van archiefoverdracht is dit gegeven niet vastgelegd.</p>

3.23.6 organischestofgehalteklasse NEN5104

Type gegeven	Attribuut van Grond
Definitie	Het gehalte aan organische stof volgens NEN 5104 uitgedrukt in een klasse.
Juridische status	Authentiek
Kardinaliteit	0..1
Domein	
Naam	OrganischestofgehalteklasseNEN5104
Type	Waardelijst uitbreidbaar
Regels	<p>Het attribuut mag niet aanwezig zijn wanneer de <i>geologische grondsoort</i> een waarde uit de categorie <i>organische grond</i> is.</p> <p>Het attribuut moet aanwezig zijn in alle andere gevallen.</p>
Toelichting	<p>In de NEN 5104 classificatie wordt het gehalte aan organische stof altijd geschat. Het gegeven wordt apart vastgelegd wanneer het gehalte onder een bepaald percentage ligt. Daarboven bepaalt het gehalte de naam van de grondsoort.</p>

3.23.7 *schelpmateriaalgehalteklasse*

Type gegeven	Attribuut van Grond
Definitie	Het aandeel schelpmateriaal in het volume van de grond, uitgedrukt in een percentageklasse.
Juridische status	Authentiek
Kardinaliteit	0..1
Domein	
Naam	VolumePercentageklasse
Type	Waardelijst uitbreidbaar
Regels	Het attribuut mag niet aanwezig zijn wanneer de <i>geologische grondsoort</i> een waarde uit de categorie <i>schelprijke grond</i> is. Het attribuut moet aanwezig zijn in alle andere gevallen.
Toelichting	Schelpmateriaal bestaat uit gruis, fragmenten en hele schelpen. Het gegeven wordt niet vastgelegd wanneer de naam van de grondsoort al duidelijk maakt dat de grond schelpmateriaal bevat.

3.23.8 *zeer grove fractie gehalteklasse*

Type gegeven	Attribuut van Grond
Definitie	Het aandeel korrels die groter zijn dan 63 millimeter in de massa van de grond, uitgedrukt in een percentageklasse.
Juridische status	Authentiek
Kardinaliteit	0..1
Domein	
Naam	ZeerGroveFractieGehalteklasse
Type	Waardelijst uitbreidbaar
Regels	Het attribuut mag niet aanwezig zijn wanneer de <i>geologische grondsoort</i> een waarde uit de categorie <i>zeer grove grond</i> is. Het attribuut moet aanwezig zijn in alle andere gevallen.
Toelichting	Het gegeven wordt niet vastgelegd wanneer de naam van de grondsoort al duidelijk maakt dat de grond zeer grof materiaal bevat. In het geval er geen zeer grof materiaal in de opgeboorde grond aanwezig is wordt de waarde <i>geenZeerGroveFractie</i> vastgelegd.

3.23.9 *glauconietgehalteklasse*

Type gegeven	Attribuut van Grond
Definitie	Het deel van het volume van de grond dat uit glauconiet bestaat, uitgedrukt in een percentageklasse.
Juridische status	Authentiek
Kardinaliteit	1
Domein	
Naam	VolumePercentageklasse
Type	Waardelijst uitbreidbaar

3.23.10 *kalkgehalteklasse*

Type gegeven	Attribuut van Grond
Definitie	Het gehalte aan koolzure kalk uitgedrukt in een klasse.
Juridische status	Authentiek

Kardinaliteit	1
Domein	
Naam	Kalkgehalteklasse
Type	Waardelijst uitbreidbaar
Regels IMBRO/A	De waarde van het attribuut mag niet gelijk zijn aan <i>kalkloos</i> , <i>zwakKalkhoudend</i> , <i>kalkhoudend</i> en <i>kalkrijk</i> wanneer de waarde van het attribuut <i>beschrijfprocedure</i> van de entiteit <i>Boormonsterbeschrijving</i> niet gelijk is aan <i>GDN_SBB6v2022</i> .
Toelichting	Het kalkgehalte wordt geschat naar de mate van opbruisen met verdund zoutzuur (10 % HCl). Het gegeven wordt altijd vastgelegd, ook wanneer de grond uit schelpmateriaal of kalk bestaat. Voor gegevens die zijn aangeleverd in het kader van archiefoverdracht is een andere indeling gehanteerd.

3.23.11 *kleur*

Type gegeven	Attribuut van Grond
Definitie	De kleur van de grond.
Juridische status	Authentiek
Kardinaliteit	1
Domein	
Naam	Kleur
Type	Waardelijst uitbreidbaar
Toelichting	De kleur wordt beschreven aan de hand van drie aspecten, dat zijn de hoofdkleur, tweede kleur en intensiteit. Het bepalen van kleur kent een zekere mate van subjectiviteit wanneer dat gebeurt zonder gebruik te maken van hulpmiddelen en dat is het geval bij de standaardmanier van beschrijven. Bij de uitgebreide manier wordt gebruikt gemaakt van een kleurenkaart. Om de namen van kleuren een meer objectieve basis te geven, is de vertaling naar de codes van de Munsell kleurenkaarten voor grond en gesteente opgenomen in de waardelijst (Munsell Soil Color Chart en Munsell Rock Color Chart). Voor gegevens die zijn aangeleverd in het kader van archiefoverdracht zijn de tweede kleur en intensiteit vaak niet beschreven, en is er geen gebruik gemaakt van een kleurenkaart. In enkele gevallen gaat het om een combinatie van twee kleuren.

3.23.12 *gevekt*

Type gegeven	Attribuut van Grond
Definitie	De aanduiding die aangeeft of de grond vlekken vertoont.
Juridische status	Authentiek
Kardinaliteit	0..1
Domein	
Naam	IndicatieJaNee
Type	Waardelijst niet uitbreidbaar
Regels	Het attribuut moet aanwezig zijn wanneer de waarde van het attribuut <i>beschrijfkwaliteit</i> van de entiteit <i>Boorprofiel</i> gelijk is aan <i>geologischStandaardOngeroerd</i> of <i>geologischUitgebreidOngeroerd</i> . Het attribuut mag niet aanwezig zijn in alle andere gevallen.

Regels IMBRO/A	Het attribuut mag aanwezig zijn wanneer de waarde van het attribuut <i>beschrijfkwaliteit</i> van de entiteit <i>Boorprofiel</i> gelijk is aan <i>geologischUitgebreidArchief</i> .
Toelichting	Het voorkomen van vlekken is een aanwijzing voor verandering van de chemische samenstelling van de grond na afzetting van het sediment.

3.23.13 consistentie fijne grond

Type gegeven	Attribuut van Grond
Definitie	De stijfheid van fijne grond uitgedrukt in een klasse.
Juridische status	Authentiek
Kardinaliteit	0..1
Domein	
Naam	ConsistentieFijneGrond
Type	Waardelijst uitbreidbaar
Regels	<p>Het attribuut moet aanwezig zijn wanneer de waarde van het attribuut <i>beschrijfkwaliteit</i> van de entiteit <i>Boorprofiel</i> gelijk is aan <i>geologischStandaardOngeroerd</i> of <i>geologischUitgebreidOngeroerd</i> en de waarde van het attribuut <i>geologische grondsoort</i> gelijk is aan <i>zwakSiltigeKlei</i>, <i>matigSiltigeKlei</i>, <i>sterkSiltigeKlei</i>, <i>uiterstSiltigeKlei</i>, <i>zwakZandigeKlei</i>, <i>matigZandigeKlei</i>, <i>sterkZandigeKlei</i>, <i>zwakZandigeLeem</i> of <i>sterkZandigeLeem</i>.</p> <p>Het attribuut mag aanwezig zijn wanneer de waarde van het attribuut <i>beschrijfkwaliteit</i> van de entiteit <i>Boorprofiel</i> gelijk is aan <i>geologischStandaardGeroerd</i> of <i>geologischUitgebreidGeroerd</i> en de waarde van het attribuut <i>geologische grondsoort</i> gelijk is aan <i>zwakSiltigeKlei</i>, <i>matigSiltigeKlei</i>, <i>sterkSiltigeKlei</i>, <i>uiterstSiltigeKlei</i>, <i>zwakZandigeKlei</i>, <i>matigZandigeKlei</i>, <i>sterkZandigeKlei</i>, <i>zwakZandigeLeem</i> of <i>sterkZandigeLeem</i>.</p> <p>Het attribuut mag niet aanwezig zijn wanneer de waarde van het attribuut <i>geologische grondsoort</i> niet gelijk is aan <i>zwakSiltigeKlei</i>, <i>matigSiltigeKlei</i>, <i>sterkSiltigeKlei</i>, <i>uiterstSiltigeKlei</i>, <i>zwakZandigeKlei</i>, <i>matigZandigeKlei</i>, <i>sterkZandigeKlei</i>, <i>zwakZandigeLeem</i> of <i>sterkZandigeLeem</i>.</p>
Regels IMBRO/A	<p>Het attribuut mag aanwezig zijn wanneer de waarde van het attribuut <i>beschrijfkwaliteit</i> van de entiteit <i>Boorprofiel</i> gelijk is aan <i>geologischUitgebreidArchief</i> en de waarde van het attribuut <i>geologische grondsoort</i> gelijk is aan <i>zwakSiltigeKlei</i>, <i>matigSiltigeKlei</i>, <i>sterkSiltigeKlei</i>, <i>uiterstSiltigeKlei</i>, <i>zwakZandigeKlei</i>, <i>matigZandigeKlei</i>, <i>sterkZandigeKlei</i>, <i>zwakZandigeLeem</i> of <i>sterkZandigeLeem</i>.</p> <p>De waarde van het attribuut mag niet gelijk zijn aan <i>zeerSlap</i>, <i>slap</i>, <i>stevig</i>, <i>stijf</i> en <i>zeerStijf</i> wanneer de waarde van het attribuut <i>beschrijfprocedure</i> van de entiteit <i>Boormonsterbeschrijving</i> niet gelijk is aan <i>GDN_SBB6v2022</i>.</p>
Toelichting	<p>Bij het beschrijven van geroerde monsters, wordt het gegeven alleen vastgelegd wanneer de waarde bepaald kan worden. De uitvoerder beoordeelt zelf wanneer dat het geval is.</p> <p>Voor gegevens die zijn aangeleverd in het kader van archiefoverdracht is een andere indeling gehanteerd.</p>

3.23.14 consistentie organische grond

Type gegeven	Attribuut van Grond
Definitie	De stijfheid van organische grond uitgedrukt in een klasse.
Juridische status	Authentiek
Kardinaliteit	0..1

Domein	
Naam	ConsistentieOrganischeGrond
Type	Waardelijst uitbreidbaar
Regels	Het attribuut moet aanwezig zijn wanneer de waarde van het attribuut <i>beschrijfkwaliteit</i> van de entiteit <i>Boorprofiel</i> gelijk is aan <i>geologischStandaardOngeroerd</i> of <i>geologischUitgebreidOngeroerd</i> en de <i>geologische grondsoort</i> een waarde uit de categorie <i>organische grond</i> is. Het attribuut mag aanwezig zijn wanneer de waarde van het attribuut <i>beschrijfkwaliteit</i> van de entiteit <i>Boorprofiel</i> gelijk is aan <i>geologischStandaardGeroerd</i> of <i>geologischUitgebreidGeroerd</i> en de <i>geologische grondsoort</i> een waarde uit de categorie <i>organische grond</i> is. Het attribuut mag niet aanwezig zijn wanneer de <i>geologische grondsoort</i> een waarde uit de categorie <i>zeer grove grond, grindrijke minerale grond, schelprijke grond, grindarme minerale grond</i> of <i>bijzondere grond</i> is.
Regels IMBRO/A	Het attribuut mag aanwezig zijn wanneer de waarde van het attribuut <i>beschrijfkwaliteit</i> van de entiteit <i>Boorprofiel</i> gelijk is aan <i>geologischUitgebreidArchief</i> en de <i>geologische grondsoort</i> een waarde uit de categorie <i>organische grond</i> is.
Toelichting	Bruinkool heeft altijd de waarde <i>vast</i> . Bij het beschrijven van geroerde monsters, wordt het gegeven alleen vastgelegd wanneer de waarde bepaald kan worden. De uitvoerder beoordeelt zelf wanneer dat het geval is.

3.23.15 *sedimentair fenomeen*

Type gegeven	Attribuut van Grond
Definitie	Een verschijnsel dat specifieke informatie geeft over de omstandigheden waaronder de laag is gevormd.
Juridische status	Authentiek
Kardinaliteit	0..1
Domein	
Naam	SedimentairFenomeen
Type	Waardelijst uitbreidbaar
Regels	Het attribuut mag niet aanwezig zijn wanneer de waarde van het attribuut <i>beschrijfkwaliteit</i> van de entiteit <i>Boorprofiel</i> gelijk is aan <i>geologischStandaardGeroerd</i> of <i>geologischUitgebreidGeroerd</i> .
Regels IMBRO/A	Het attribuut mag niet aanwezig zijn wanneer de waarde van het attribuut <i>beschrijfkwaliteit</i> van de entiteit <i>Boorprofiel</i> gelijk is aan <i>geologischUitgebreidArchief</i> .
Toelichting	Het gegeven wordt alleen vastgelegd bij de beschrijving van ongeroerde monsters. Voor gegevens die zijn aangeleverd in het kader van archiefoverdracht is dit gegeven niet vastgelegd.

3.23.16 *textuur organische grond*

Type gegeven	Attribuut van Grond
Definitie	De mate van vezeligheid van organische grond uitgedrukt in een klasse.
Juridische status	Authentiek
Kardinaliteit	0..1
Domein	
Naam	TextuurOrganischeGrond

Type	Waardelijst uitbreidbaar
Regels	Het attribuut mag niet aanwezig zijn wanneer de waarde van het attribuut <i>geologische grondsoort</i> niet gelijk is aan <i>mineraalarmVeen</i> , <i>zwakKleigVeen</i> , <i>sterkKleigVeen</i> , <i>zwakZandigVeen</i> , <i>sterkZandigVeen</i> , <i>mineraalarmeDetritus</i> , <i>zwakKleiigeDetritus</i> , <i>sterkKleiigeDetritus</i> , <i>zwakZandigeDetritus</i> of <i>sterkZandigeDetritus</i> .
Regels IMBRO/A	De waarde van het attribuut mag niet gelijk zijn aan <i>amorf</i> , <i>pseudoVezelig</i> , <i>pseudoVezeligFijn</i> , <i>pseudoVezeligGrof</i> , <i>vezelig</i> , <i>vezeligFijn</i> en <i>vezeligGrof</i> wanneer de waarde van het attribuut <i>beschrijfprocedure</i> van de entiteit <i>Boormonsterbeschrijving</i> niet gelijk is aan <i>GDN_SBB6v2022</i> .
Toelichting	De textuur wordt bepaald voor organische gronden, met uitzondering van bruinkool en gyttja. Bruinkool bestaat uit een vast mengsel van vezels en amorfe massa en gyttja is per definitie amorf. Bij het beschrijven van organische gronden, wordt het gegeven alleen vastgelegd wanneer de waarde bepaald kan worden. De uitvoerder beoordeelt zelf wanneer dat het geval is. Voor gegevens die zijn aangeleverd in het kader van archiefoverdracht is een andere indeling gehanteerd.

3.23.17 bijzonder bestanddeel

Type gegeven	Gevensgroep van Grond
Definitie	De gegevens over het bestanddeel van de grond dat uit materiaal bestaat dat van nature niet of niet algemeen voorkomt, of dat een verbijzondering is van een algemeen voorkomend bestanddeel van grond.
Juridische status	Authentiek
Kardinaliteit	0..*
Gevegensgroeptype	Bijzonder bestanddeel

3.23.18 afwijkend laagje

Type gegeven	Gevensgroep van Grond
Definitie	Van een laag die in hoofdzaak uit een bepaalde grondsoort bestaat maar waarin een of meer laagjes van een ander natuurlijk materiaal voorkomen, een deel dat uit laagjes van een ander materiaal en met een bepaalde dikte bestaat.
Juridische status	Authentiek
Kardinaliteit	0..4
Gevegensgroeptype	Afwijkend laagje

3.23.19 brokje

Type gegeven	Gevensgroep van Grond
Definitie	Een voorkomen in grond van brokjes van een afwijkende grondsoort.
Juridische status	Authentiek
Kardinaliteit	0..3
Gevegensgroeptype	Brokje

3.23.20 grindfractie

Type gegeven	Gevensgroep van Grond
Definitie	Het deel van de grond dat uit grind bestaat.
Juridische status	Authentiek

Kardinaliteit 0..1
Gegevensgroeptype Grindfractie

3.23.21 zandfractie

Type gegeven Gegevensgroep van Grond
Definitie Het deel van de grond dat uit zand bestaat.
Juridische status Authentiek
Kardinaliteit 0..1
Gegevensgroeptype Zandfractie

3.23.22 schelpenfractie

Type gegeven Gegevensgroep van Grond
Definitie Het deel van de grond dat uit schelpmateriaal bestaat.
Juridische status Authentiek
Kardinaliteit 0..1
Gegevensgroeptype Schelpenfractie

3.23.23 veenfractie

Type gegeven Gegevensgroep van Grond
Definitie Het deel van de grond dat uit veen bestaat.
Juridische status Authentiek
Kardinaliteit 0..1
Gegevensgroeptype Veenfractie

3.23.24 munsellkleur

Type gegeven Gegevensgroep van Grond
Definitie De kleur volgens het Munsell-systeem.
Juridische status Authentiek
Kardinaliteit 0..1
Gegevensgroeptype Munsellkleur

3.23.25 vlek

Type gegeven Gegevensgroep van Grond
Definitie De gegevens van de vlekken die een bepaalde kleur hebben.
Juridische status Authentiek
Kardinaliteit 0..2
Gegevensgroeptype Vlek

3.23.26 insluitel

Type gegeven Gegevensgroep van Grond
Definitie Een of meer geïsoleerde, veelal grillig gevormde en onduidelijk begrensde voorkomens van een afwijkende grondsoort die herkend worden als ontstaan uit vervorming van eerder afgezet sediment.
Juridische status Authentiek

Kardinaliteit 0..3
Gegevensgroeptype Insluitsel

3.23.27 *sedimentlens*

Type gegeven Gegevensgroep van Grond
Definitie Een of meer geïsoleerde, duidelijk begrensde, lensvormige voorkomens van een afwijkende grondsoort, die herkend worden als in deeltjes afgezet.
Juridische status Authentiek
Kardinaliteit 0..4
Gegevensgroeptype Sedimentlens

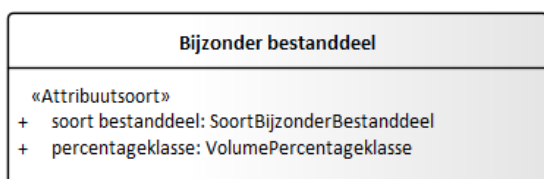
3.23.28 *dierlijk fossiel*

Type gegeven Gegevensgroep van Grond
Definitie Een voorkomen van een bepaalde categorie van fossiele overblijfselen van dieren.
Juridische status Authentiek
Kardinaliteit 0..*
Gegevensgroeptype Dierlijk fossiel

3.23.29 *fractieverdeling*

Type gegeven Gegevensgroep van Grond
Definitie De samenstelling van de grond beschreven volgens de driehoekssystematiek als een mengsel van organische stof, schelpmateriaal en vier minerale fracties, te weten grind, zand, silt en lutum.
Juridische status Authentiek
Kardinaliteit 0..1
Gegevensgroeptype Fractieverdeling

3.24 Bijzonder bestanddeel



Type gegeven Entiteit
Definitie De gegevens over een deel van de grond dat uit materiaal bestaat dat van nature niet of niet algemeen voorkomt, of dat een verbijzondering is van een algemeen voorkomend bestanddeel van grond.

3.24.1 *soort bestanddeel*

Type gegeven Attribuut van Bijzonder bestanddeel
Definitie De naam van het bijzondere bestanddeel.
Juridische status Authentiek
Kardinaliteit 1
Domein

Naam	SoortBijzonderBestanddeel
Type	Waardelijst uitbreidbaar
Toelichting	Bij de standaard beschrijving wordt een kortere lijst gebruikt dan bij de uitgebreide beschrijving.

3.24.2 *percentageklasse*

Type gegeven	Attribuut van Bijzonder bestanddeel
Definitie	Het procentuele aandeel in het volume van de grond, uitgedrukt in een klasse.
Juridische status	Authentiek
Kardinaliteit	1
Domein	
Naam	VolumePercentageklasse
Type	Waardelijst uitbreidbaar

3.25 Afwijkend laagje

Afwijkend laagje
«Attribuutsoort» + soort grond: SoortGrond [0..1] + soort gesteente: SoortGesteente [0..1] + laagaandeel: Meetwaarde # laagaandeelklasse: Laagaandeelklasse [0..1] + laagdikteklasse: Laagdikteklasse + kleur: Kleur [0..1] + genetische typering: GenetischeTypering [0..1] + verkit: IndicatieJaNee [0..1]

Type gegeven	Entiteit
Definitie	Van een laag die in hoofdzaak uit een bepaalde grondsoort bestaat maar waarin een of meer laagjes van een ander natuurlijk materiaal voorkomen, de gegevens over een deel dat uit laagjes van een ander materiaal en met een bepaalde dikte bestaat.
Regels	De entiteit mag niet aanwezig zijn wanneer de waarde van het attribuut <i>beschrijfkwaliteit</i> van de entiteit <i>Boorprofiel</i> gelijk is aan <i>geologischStandaardGeroerd</i> of <i>geologischUitgebredGeroerd</i> .
Regels IMBRO/A	De entiteit mag niet aanwezig zijn wanneer de waarde van het attribuut <i>kwaliteit beschreven monsters</i> gelijk is aan <i>geroerd</i> .
Toelichting	Het gegeven wordt alleen vastgelegd bij de beschrijving van ongeroerde monsters. Een afwijkend laagje verschilt altijd qua grondsoort van de laag. Afwijkende laagjes verschillen onderling in grondsoort, in laagdikte of in beide.

3.25.1 *soort grond*

Type gegeven	Attribuut van Afwijkend laagje
Definitie	Het soort grond waaruit de eenheid bestaat, grof getypeerd.
Juridische status	Authentiek
Kardinaliteit	0..1
Domein	

Naam	SoortGrond
Type	Waardelijst uitbreidbaar

3.25.2 soort gesteente

Type gegeven	Attribuut van Afwijkend laagje
Definitie	Het soort gesteente waaruit de eenheid bestaat, grof getypeerd.
Juridische status	Authentiek
Kardinaliteit	0..1
Domein	
Naam	SoortGesteente
Type	Waardelijst uitbreidbaar

3.25.3 laagaandeel

Type gegeven	Attribuut van Afwijkend laagje
Definitie	Het aandeel in het volume van de laag.
Juridische status	Authentiek
Kardinaliteit	1
Domein	
Naam	Meetwaarde 2.0
Eenheid	% (procent)
Waardebereik	vanaf 0
Mogelijk geen waarde	Ja
Reden geen waarde	Voor IMBRO/A-gegevens mag de waarde ontbreken.
Toelichting	Het aandeel wordt geschat. Voor gegevens die zijn aangeleverd in het kader van archiefoverdracht is het aandeel bijna altijd uitgedrukt in een klasse (<i>laagaandeelklasse</i>) en niet als meetwaarde. Alleen in dat geval heeft het gegeven geen waarde.

3.25.4 laagaandeelklasse

Type gegeven	Attribuut van Afwijkend laagje
Definitie	Het aandeel in het volume van de laag, uitgedrukt in een klasse.
Juridische status	Authentiek
Kardinaliteit	0..1
Domein	
Naam	Laagaandeelklasse
Type	Waardelijst uitbreidbaar
Regels	Het attribuut moet aanwezig zijn wanneer de waarde van het attribuut <i>laagaandeel</i> ontbreekt. Het attribuut mag niet aanwezig zijn in alle andere gevallen.
Toelichting	Dit gegeven komt alleen voor onder IMBRO/A.

3.25.5 laagdikteklasse

Type gegeven	Attribuut van Afwijkend laagje
Definitie	De voor het laagje kenmerkende dikte, uitgedrukt in een klasse.

Juridische status	Authentiek
Kardinaliteit	1
Domein	
Naam	Laagdikteklasse
Type	Waardelijst uitbreidbaar
Regels IMBRO/A	De waarde van het attribuut mag niet gelijk zijn aan <i>ergDunGelamineerd</i> , <i>dunGelamineerd</i> , <i>dikGelamineerd</i> , <i>ergDunGelaagd</i> en <i>dunGelaagd</i> wanneer de waarde van het attribuut <i>beschrijfprocedure</i> van de entiteit <i>Boormonsterbeschrijving</i> niet gelijk is aan <i>GDN_SBB6v2022</i> .
Toelichting	Voor gegevens die zijn aangeleverd in het kader van archiefoverdracht is een andere indeling gehanteerd.

3.25.6 *kleur*

Type gegeven	Attribuut van Afwijkend laagje
Definitie	De kleur van het materiaal.
Juridische status	Authentiek
Kardinaliteit	0..1
Domein	
Naam	Kleur
Type	Waardelijst uitbreidbaar
Toelichting	De kleur wordt vastgelegd wanneer het een onderscheidend kenmerk is. Aan het eventueel ontbreken van het gegeven bij archiefgegevens kan geen bijzondere betekenis worden gegeven.

3.25.7 *genetische typering*

Type gegeven	Attribuut van Afwijkend laagje
Definitie	De typering van de eenheid naar wording, voor zover dat voor een goed begrip relevant is.
Juridische status	Authentiek
Kardinaliteit	0..1
Domein	
Naam	GenetischeTypering
Type	Waardelijst uitbreidbaar
Toelichting	Het gegeven wordt alleen vastgelegd wanneer een laag onder bepaalde omstandigheden is gevormd. Het kan gebruikers direct inzicht geven in de plaats van de eenheid in een geologisch model. Het gegeven heeft eerder een interpretatief dan een beschrijvend karakter, maar het niveau van interpretatie is zo globaal dat iedere beschrijver in het vakgebied geacht wordt over de noodzakelijke kennis te beschikken. Ook zijn deze gegevens het beste direct bij de beschrijving van boormonsters vast te leggen in plaats van achteraf op basis van alleen de boormonsterbeschrijving.

3.25.8 *verkit*

Type gegeven	Attribuut van Afwijkend laagje
Definitie	De aanduiding die aangeeft of het materiaal verkit is.
Juridische status	Authentiek
Kardinaliteit	0..1

Domein

Naam IndicatieJaNee

Type Waardelijst niet uitbreidbaar

Toelichting Het gegeven wordt alleen vastgelegd wanneer dat in de context van het onderzoek relevant is.

3.26 Brokje

Brokje
«Attribuutsoort»
+ soort grond: SoortGrond
+ grootteklasse: GrootteklasseBrokje [0..1]
+ percentageklasse: VolumePercentageklasse
+ kleur: Kleur [0..1]
+ genetische typering: GenetischeTypering [0..1]
+ verkit: IndicatieJaNee [0..1]

Type gegeven Entiteit

Definitie De gegevens over een voorkomen in grond van brokjes van een afwijkende grondsoort.

Toelichting Hoe het voorkomen van brokjes van afwijkende grondsoorten moet worden geïnterpreteerd hangt af van de kwaliteit van de beschreven monsters. Wanneer het om ongeroerde monsters gaat, mag men ervan uitgaan dat het een in-situ eigenschap van de grond is en dat de brokjes als zodanig getransporteerd en afgezet zijn. In geroerde monsters zal het voorkomen van brokjes eerder de expressie zijn van vermenging van lagen die in samenstelling van de grond verschillen.

3.26.1 soort grond

Type gegeven Attribuut van Brokje

Definitie Het soort grond waaruit de eenheid bestaat, grof getypeerd.

Juridische status Authentiek

Kardinaliteit 1

Domein

Naam SoortGrond

Type Waardelijst uitbreidbaar

3.26.2 grootteklasse

Type gegeven Attribuut van Brokje

Definitie De grootte van een brokje uitgedrukt in een klasse.

Juridische status Authentiek

Kardinaliteit 0..1

Domein

Naam GrootteklasseBrokje

Type Waardelijst uitbreidbaar

Regels Het attribuut moet aanwezig zijn wanneer de waarde van het attribuut *beschrijfkwaliteit* van de entiteit *Boorprofiel* gelijk is aan

geologischStandaardOngeroerd of *geologischUitgebreidOngeroerd*.
Het attribuut mag niet aanwezig zijn in alle andere gevallen.

Toelichting

In geroerde monsters zijn de afmetingen van brokjes van geen betekenis, in ongeroerde monsters kunnen zij voor de expert van betekenis zijn bij het bepalen van de omstandigheden waaronder de laag is gevormd. De grootte van een brokje wordt bepaald aan de hand van de een-na-langste as.
Voor gegevens die zijn aangeleverd in het kader van archiefoverdracht is dit gegeven niet vastgelegd.

3.26.3 percentageklasse

Type gegeven	Attribuut van Brokje
Definitie	Het procentuele aandeel in het volume van de grond, uitgedrukt in een klasse.
Juridische status	Authentiek
Kardinaliteit	1
Domein	
Naam	VolumePercentageklasse
Type	Waardelijst uitbreidbaar

3.26.4 kleur

Type gegeven	Attribuut van Brokje
Definitie	De kleur van het materiaal.
Juridische status	Authentiek
Kardinaliteit	0..1
Domein	
Naam	Kleur
Type	Waardelijst uitbreidbaar

3.26.5 genetische typering

Type gegeven	Attribuut van Brokje
Definitie	De typering van de eenheid naar wording, voor zover dat voor een goed begrip relevant is.
Juridische status	Authentiek
Kardinaliteit	0..1
Domein	
Naam	GenetischeTypering
Type	Waardelijst uitbreidbaar

3.26.6 verkit

Type gegeven	Attribuut van Brokje
Definitie	De aanduiding die aangeeft of het materiaal verkit is.
Juridische status	Authentiek
Kardinaliteit	0..1
Domein	
Naam	IndicatieJaNee

Type Waardelijst niet uitbreidbaar

3.27 Grindfractie



Type gegeven

Entiteit

Definitie

De gegevens over het deel van de grond dat uit grind bestaat.

Regels

De entiteit moet aanwezig zijn wanneer de waarde van het attribuut *geologische grondsoort* van de entiteit *Grond* gelijk is aan *keienMetGrind*, *keitjesMetGrind*, *siltigGrind*, *zwakZandigGrind*, *matigZandigGrind*, *sterkZandigGrind* of *uiterstZandigGrind*.

De entiteit moet aanwezig zijn wanneer de waarde van het attribuut *grindgehalteklasse* van de entiteit *Grond* gelijk is aan *zwakGrindig*, *matigGrindig* of *sterkGrindig*.

De entiteit mag niet aanwezig zijn in alle andere gevallen.

Regels IMBRO/A

Voor IMBRO/A-gegevens mag de entiteit ontbreken wanneer de waarde van het attribuut *geologische grondsoort* van de entiteit *Grond* gelijk is aan *keienMetGrind*, *keitjesMetGrind*, *siltigGrind*, *zwakZandigGrind*, *matigZandigGrind*, *sterkZandigGrind* of *uiterstZandigGrind* en de waarde van het attribuut *antropogeen* van de entiteit *Laag* gelijk is aan *ja*.

Voor IMBRO/A-gegevens mag de entiteit ontbreken wanneer de waarde van het attribuut *geologische grondsoort* van de entiteit *Grond* gelijk is aan *keienMetGrind*, *keitjesMetGrind*, *siltigGrind*, *zwakZandigGrind*, *matigZandigGrind*, *sterkZandigGrind* of *uiterstZandigGrind* en de entiteit *Laagje* aanwezig is.

Voor IMBRO/A-gegevens mag de entiteit ontbreken wanneer de waarde van het attribuut *grindgehalteklasse* van de entiteit *Grond* gelijk is aan *zwakgrindig*, *matigGrindig* of *sterkGrindig*.

Toelichting

Bij grindrijke gronden die zijn aangeleverd in het kader van archiefoverdracht is de grindfractie vastgelegd voor beschrijfkwaliteit *geologischUitgebreidArchief*, alleen bij antropogene grondlagen en heterogeen gelaagde lagen die als laagjes zijn beschreven kan dit gegeven ontbreken. Bij grindige gronden kan het gegeven ook ontbreken. De grindfractie is zelden volledig beschreven.

3.27.1 grindmediaanklasse

Type gegeven

Attribuut van Grindfractie

Definitie

De mediane korrelgrootte in de massa van de grindfractie, uitgedrukt in een klasse.

Juridische status

Authentiek

Kardinaliteit	1
Domein	
Naam	Grindmediaanklasse
Type	Waardelijst uitbreidbaar
Regels IMBRO/A	De waarde van het attribuut mag niet gelijk zijn aan <i>fijn2tot6.3mm</i> , <i>middelgrof6.3tot20mm</i> en <i>grof20tot63mm</i> wanneer de waarde van het attribuut <i>beschrijfprocedure</i> van de entiteit <i>Boormonsterbeschrijving</i> niet gelijk is aan <i>GDN_SBB6v2022</i> .
Toelichting	Voor gegevens die zijn aangeleverd in het kader van archiefoverdracht is een andere indeling gehanteerd.

3.27.2 hoekigheid

Type gegeven	Attribuut van Grindfractie
Definitie	De hoekigheid van de gemiddelde korrel uitgedrukt in een klasse.
Juridische status	Authentiek
Kardinaliteit	1
Domein	
Naam	Hoekigheid
Type	Waardelijst uitbreidbaar
Toelichting	De indeling is naar Powers, 1953 en Hillen & Kruse, 1981. Het gegeven geeft inzicht in het afzettingsmilieu en de herkomst van het materiaal.

3.27.3 fijn grind gehalteklasse

Type gegeven	Attribuut van Grindfractie
Definitie	Het aandeel fijn grind in de massa van de grindfractie, uitgedrukt in een percentageklasse.
Juridische status	Authentiek
Kardinaliteit	1
Domein	
Naam	MassaPercentageklasse
Type	Waardelijst uitbreidbaar

3.27.4 matig grof grind gehalteklasse

Type gegeven	Attribuut van Grindfractie
Definitie	Het aandeel matig grof grind in de massa van de grindfractie, uitgedrukt in een percentageklasse.
Juridische status	Authentiek
Kardinaliteit	1
Domein	
Naam	MassaPercentageklasse
Type	Waardelijst uitbreidbaar

3.27.5 zeer grof grind gehalteklasse

Type gegeven	Attribuut van Grindfractie
---------------------	----------------------------

Definitie	Het aandeel zeer grof grind in de massa van de grindfractie, uitgedrukt in een percentageklasse.
Juridische status	Authentiek
Kardinaliteit	1
Domein	
Naam	MassaPercentageklasse
Type	Waardelijst uitbreidbaar

3.27.6 windkanters aanwezig

Type gegeven	Attribuut van Grindfractie
Definitie	De aanduiding die aangeeft of windkanters voorkomen.
Juridische status	Authentiek
Kardinaliteit	1
Domein	
Naam	IndicatieJaNee
Naam IMBRO/A	IndicatieJaNeeOnbekend
Type	Waardelijst niet uitbreidbaar
Toelichting	Windkanters zijn grinden die gedurende lange tijd zijn blootgesteld aan winderosie en daardoor een zeer herkenbare hoekige vorm hebben gekregen. Dit is onafhankelijk van het soort grind, en indicatief voor koude klimatologische omstandigheden. Vaak zijn windkanters gepatineerd.

3.27.7 sfericiteit

Type gegeven	Attribuut van Grindfractie
Definitie	De mate van bolrondheid van de gemiddelde korrel ingedeeld op grond van de verhouding tussen de drie dimensies.
Juridische status	Authentiek
Kardinaliteit	0..1
Domein	
Naam	Sfericiteit
Type	Waardelijst uitbreidbaar
Regels	Het attribuut moet aanwezig zijn wanneer de waarde van het attribuut <i>beschrijfprocedure</i> van de entiteit <i>Boormonsterbeschrijving</i> gelijk is aan <i>GDN_SBB6v2022</i> en dat is onder IMBRO altijd het geval. Het attribuut mag niet aanwezig zijn in alle andere gevallen.
Toelichting	Voor gegevens die zijn aangeleverd in het kader van archiefoverdracht is dit gegeven niet vastgelegd.

3.27.8 bontheid

Type gegeven	Attribuut van Grindfractie
Definitie	Het aandeel kleurige korrels uitgedrukt in een klasse.
Juridische status	Authentiek
Kardinaliteit	1
Domein	
Naam	Bontheid

Type Waardelijst uitbreidbaar

3.27.9 *geschatte mediaan*

Type gegeven Attribuut van Grindfractie
Definitie De geschatte mediane korrelgrootte in de massa van de grindfractie.
Juridische status Authentiek
Kardinaliteit 0..1
Domein
Naam Meetwaarde 2.0
Eenheid mm (millimeter)
Waardebereik 2 tot 63
Regels Het attribuut moet aanwezig zijn wanneer de waarde van het attribuut *beschrijfkwaliteit* van de entiteit *Boorprofiel* gelijk is aan *geologischUitgebreidGeroerd* of *geologischUitgebreidOngeroerd*. Het attribuut mag niet aanwezig zijn in alle andere gevallen.
Regels IMBRO/A Het attribuut mag aanwezig zijn wanneer de waarde van het attribuut *beschrijfkwaliteit* van de entiteit *Boorprofiel* gelijk is aan *geologischUitgebreidArchief*.

3.27.10 *grindherkomst*

Type gegeven Attribuut van Grindfractie
Definitie De omschrijving van het systeem dat het grind heeft aangevoerd.
Juridische status Authentiek
Kardinaliteit 0..1
Domein
Naam Grindherkomst
Type Waardelijst uitbreidbaar
Regels Het attribuut moet aanwezig zijn wanneer de waarde van het attribuut *beschrijfkwaliteit* van de entiteit *Boorprofiel* gelijk is aan *geologischUitgebreidGeroerd* of *geologischUitgebreidOngeroerd*. Het attribuut mag niet aanwezig zijn in alle andere gevallen.
Regels IMBRO/A Het attribuut mag aanwezig zijn wanneer de waarde van het attribuut *beschrijfkwaliteit* van de entiteit *Boorprofiel* gelijk is aan *geologischUitgebreidArchief*.
Toelichting Voor gegevens die zijn aangeleverd in het kader van archiefoverdracht is zelden informatie over de herkomst van het grind vastgelegd.

3.27.11 *grindbestanddeel*

Type gegeven Gevensgroep van Grindfractie
Definitie Een deel van het grind dat uit korrels van een bepaalde categorie bestaat.
Juridische status Authentiek
Kardinaliteit 0..*
Gevegensgroetype Grindbestanddeel

3.28 Grindbestanddeel

Grindbestanddeel
«Attribuutsoort» + soort grind: SoortGrind + fractieaandeel: MassaPercentageklasse

Type gegeven	Entiteit
Definitie	De gegevens over een deel van het grind dat uit korrels van een bepaalde categorie bestaat.
Regels	De entiteit moet aanwezig zijn wanneer de waarde van het attribuut <i>beschrijfprocedure</i> van de entiteit <i>Boormonsterbeschrijving</i> gelijk is aan <i>GDN_SBB6v2022</i> en dat is onder IMBRO altijd het geval.
Toelichting	Aan het eventueel ontbreken van het gegeven bij archiefgegevens kan geen bijzondere betekenis worden gegeven.

3.28.1 soort grind

Type gegeven	Attribuut van Grindbestanddeel
Definitie	De op basis van gesteente of mineraal onderscheiden categorie grindkorrels.
Juridische status	Authentiek
Kardinaliteit	1
Domein	
Naam	SoortGrind
Type	Waardelijst uitbreidbaar
Toelichting	De samenstelling van de grindfractie wordt bij uitgebreide beschrijvingen in detail beschreven. Bij standaardbeschrijvingen wordt gewoonlijk een kortere lijst gebruikt en worden bepaalde categorieën niet onderverdeeld. Het staat de uitvoerder echter vrij bij standaardbeschrijvingen dezelfde lijst te gebruiken als bij uitgebreide beschrijvingen.

3.28.2 fractieaandeel

Type gegeven	Attribuut van Grindbestanddeel
Definitie	Het aandeel in de massa van de fractie, uitgedrukt in een percentageklasse.
Juridische status	Authentiek
Kardinaliteit	1
Domein	
Naam	MassaPercentageklasse
Type	Waardelijst uitbreidbaar

3.29 Zandfractie



Type gegeven	Entiteit
Definitie	De gegevens over het deel van de grond dat uit zand bestaat.
Regels	De entiteit moet aanwezig zijn wanneer de waarde van het attribuut <i>geologische grondsoort</i> van de entiteit <i>Grond</i> gelijk is aan <i>keienMetZand</i> , <i>keitjesMetZand</i> , <i>zand</i> , <i>kleiigZand</i> , <i>zwakSiltigZand</i> , <i>matigSiltigZand</i> , <i>sterkSiltigZand</i> of <i>uiterstSiltigZand</i> . De entiteit mag niet aanwezig zijn in alle andere gevallen.
Regels IMBRO/A	Voor IMBRO/A-gegevens mag de entiteit ontbreken wanneer de waarde van het attribuut <i>geologische grondsoort</i> van de entiteit <i>Grond</i> gelijk is aan <i>keienMetZand</i> , <i>keitjesMetZand</i> , <i>zand</i> , <i>kleiigZand</i> , <i>zwakSiltigZand</i> , <i>matigSiltigZand</i> , <i>sterkSiltigZand</i> of <i>uiterstSiltigZand</i> en de waarde van het attribuut <i>antropogeen</i> van de entiteit <i>Laag</i> gelijk is aan <i>ja</i> . Voor IMBRO/A-gegevens mag de entiteit ontbreken wanneer de waarde van het attribuut <i>geologische grondsoort</i> van de entiteit <i>Grond</i> gelijk is aan <i>keienMetZand</i> , <i>keitjesMetZand</i> , <i>zand</i> , <i>kleiigZand</i> , <i>zwakSiltigZand</i> , <i>matigSiltigZand</i> , <i>sterkSiltigZand</i> of <i>uiterstSiltigZand</i> en de entiteit <i>Laagje</i> aanwezig is.
Toelichting	Voor gegevens die zijn aangeleverd in het kader van archiefoverdracht is de zandfractie vastgelegd voor beschrijfkwaliteit <i>geologischUitgebreidArchief</i> , alleen bij antropogene grondlagen en heterogeen gelaagde lagen die als laagjes zijn beschreven kan dit gegeven ontbreken. De zandfractie is zelden volledig beschreven.

3.29.1 donkere mineralen gehalteklasse

Type gegeven	Attribuut van Zandfractie
Definitie	Het aandeel donkere mineralen in het volume van de zandfractie, uitgedrukt in een percentageklasse.
Juridische status	Authentiek
Kardinaliteit	1
Domein	
Naam	VolumePercentageklasse
Type	Waardelijst uitbreidbaar
Toelichting	Donkere mineralen zijn (bijna) zwart met soms een groenige waas, mat tot glanzend, niet transparant en lijken qua korrelvorm vaak op glauconietkorrels. Een groot deel van deze mineralen zijn verweerde glauconietkorrels, waardoor ze hun groenige uiterlijk verloren hebben en zwart zijn geworden. Ze onderscheiden zich van de zwarte zandkorrels die als <i>Zandbestanddeel</i> worden vastgelegd.

Voor gegevens die zijn aangeleverd in het kader van archiefoverdracht is het aandeel geschat in het volume van de grond.

3.29.2 hoekigheid

Type gegeven	Attribuut van Zandfractie
Definitie	De hoekigheid van de gemiddelde korrel uitgedrukt in een klasse.
Juridische status	Authentiek
Kardinaliteit	1
Domein	
Naam	Hoekigheid
Type	Waardelijst uitbreidbaar
Toelichting	De indeling is naar Powers, 1953 en Hillen & Kruse, 1981. Het gegeven geeft inzicht in het afzettingsmilieu en de herkomst van het materiaal.

3.29.3 zandmediaanklasse

Type gegeven	Attribuut van Zandfractie
Definitie	De mediane korrelgrootte in de massa van de zandfractie, uitgedrukt in een klasse.
Juridische status	Authentiek
Kardinaliteit	1
Domein	
Naam	Zandmediaanklasse
Type	Waardelijst uitbreidbaar
Regels IMBRO/A	De waarde van het attribuut mag niet gelijk zijn aan <i>fijn63tot105um</i> , <i>fijn105tot150um</i> , <i>fijn150tot200um</i> , <i>middelgrof200tot300um</i> , <i>middelgrof300tot420um</i> , <i>middelgrof420tot630um</i> en <i>grof630tot2000um</i> wanneer de waarde van het attribuut <i>beschrijfprocedure</i> van de entiteit <i>Boormonsterbeschrijving</i> niet gelijk is aan <i>GDN_SBB6v2022</i> .
Toelichting	Voor gegevens die zijn aangeleverd in het kader van archiefoverdracht is een andere indeling gehanteerd.

3.29.4 zandspreiding

Type gegeven	Attribuut van Zandfractie
Definitie	De mate van variatie in de grootte van de zandkorrels uitgedrukt in een klasse.
Juridische status	Authentiek
Kardinaliteit	1
Domein	
Naam	Zandspreiding
Type	Waardelijst uitbreidbaar
Toelichting	Voor gegevens die zijn aangeleverd in het kader van archiefoverdracht is een andere indeling gehanteerd.

3.29.5 bontheid

Type gegeven	Attribuut van Zandfractie
Definitie	Het aandeel kleurige korrels uitgedrukt in een klasse.

Juridische status	Authentiek
Kardinaliteit	0..1
Domein	
Naam	Bontheid
Type	Waardelijst uitbreidbaar
Regels	Het attribuut moet aanwezig zijn wanneer de waarde van het attribuut <i>beschrijfkwaliteit</i> van de entiteit <i>Boorprofiel</i> gelijk is aan <i>geologischStandaardGeroerd</i> of <i>geologischStandaardOngeroerd</i> . Het attribuut mag aanwezig zijn wanneer de waarde van het attribuut <i>beschrijfkwaliteit</i> van de entiteit <i>Boorprofiel</i> gelijk is aan <i>geologischUitgebreidGeroerd</i> of <i>geologischUitgebreidOngeroerd</i> .
Regels IMBRO/A	Het attribuut moet aanwezig zijn wanneer de waarde van het attribuut <i>beschrijfkwaliteit</i> van de entiteit <i>Boorprofiel</i> gelijk is aan <i>geologischUitgebreidArchief</i> .

3.29.6 *gehalteklasse afwijkend grof*

Type gegeven	Attribuut van Zandfractie
Definitie	Het aandeel korrels die groter zijn dan 1 millimeter in het volume van de zandfractie, uitgedrukt in een percentageklasse.
Juridische status	Authentiek
Kardinaliteit	0..1
Domein	
Naam	VolumePercentageklasse
Type	Waardelijst uitbreidbaar
Regels	Het attribuut moet aanwezig zijn wanneer de waarde van het attribuut <i>beschrijfkwaliteit</i> van de entiteit <i>Boorprofiel</i> gelijk is aan <i>geologischStandaardOngeroerd</i> of <i>geologischUitgebreidOngeroerd</i> . Het attribuut mag aanwezig zijn wanneer de waarde van het attribuut <i>beschrijfkwaliteit</i> van de entiteit <i>Boorprofiel</i> gelijk is aan <i>geologischStandaardGeroerd</i> of <i>geologischUitgebreidGeroerd</i> .
Regels IMBRO/A	Het attribuut moet aanwezig zijn wanneer de waarde van het attribuut <i>beschrijfkwaliteit</i> van de entiteit <i>Boorprofiel</i> gelijk is aan of <i>geologischUitgebreidArchief</i> .
Toelichting	In de zandfractie kunnen korrels voorkomen die veel grover zijn dan de rest. Wanneer die grove korrels minder dan 30 procent van de zandfractie uitmaken, wordt het gehalte hier gegeven; de grove korrels liggen dan verspreid in een matrix van veel fijnere korrels. Wanneer de grove korrels meer dan 30 procent van de zandfractie uitmaken, wordt dat door het gegeven zandspreiding gedekt en krijgt het de waarde tweetoppig. Voor gegevens die zijn aangeleverd in het kader van archiefoverdracht is het aandeel geschat in het volume van de grond.

3.29.7 *granuulgehalteklasse*

Type gegeven	Attribuut van Zandfractie
Definitie	Het aandeel korrels met een diameter rond de 2 millimeter in het volume van de zandfractie, uitgedrukt in een percentageklasse.
Juridische status	Authentiek
Kardinaliteit	0..1
Domein	

Naam	VolumePercentageklasse
Type	Waardelijst uitbreidbaar
Regels	Het attribuut moet aanwezig zijn wanneer de waarde van het attribuut <i>beschrijfkwaliteit</i> van de entiteit <i>Boorprofiel</i> gelijk is aan <i>geologischUitgebreidArchief</i> . Het attribuut mag niet aanwezig zijn in alle andere gevallen.
Toelichting	Dit gegeven komt alleen voor onder IMBRO/A. Vanaf Standaard Boorbeschrijfmethode 6 versie 2022 worden zandkorrels die groter zijn dan 1 millimeter vast gelegd als gehalteklasse afwijkend grof. Voor gegevens die zijn aangeleverd in het kader van archiefoverdracht is het aandeel granuul geschat in het volume van de grond.

3.29.8 *geschatte mediaan*

Type gegeven	Attribuut van Zandfractie
Definitie	De geschatte mediane korrelgrootte in de massa van de zandfractie.
Juridische status	Authentiek
Kardinaliteit	0..1
Domein	
Naam	Meetwaarde 4.0
Eenheid	µm (micrometer)
Waardebereik	63 tot 2000
Regels	Het attribuut moet aanwezig zijn wanneer de waarde van het attribuut <i>beschrijfkwaliteit</i> van de entiteit <i>Boorprofiel</i> gelijk is aan <i>geologischUitgebreidGeroerd</i> of <i>geologischUitgebreidOngeroerd</i> . Het attribuut mag niet aanwezig zijn in alle andere gevallen.
Regels IMBRO/A	Het attribuut mag aanwezig zijn wanneer de waarde van het attribuut <i>beschrijfkwaliteit</i> van de entiteit <i>Boorprofiel</i> gelijk is aan <i>geologischUitgebreidArchief</i> .

3.29.9 *zandbestanddeel*

Type gegeven	Gegevensgroep van Zandfractie
Definitie	Een deel van het zand dat uit korrels van een bepaalde categorie bestaat.
Juridische status	Authentiek
Kardinaliteit	0..*
Gegevensgroeptype	Zandbestanddeel

3.30 Zandbestanddeel



Type gegeven	Entiteit
Definitie	De gegevens over een deel van het zand dat uit korrels van een bepaalde categorie bestaat.
Regels	De entiteit moet aanwezig zijn wanneer de waarde van het attribuut <i>beschrijfkwaliteit</i> van de entiteit <i>Boorprofiel</i> gelijk is aan

geologischUitgebreidGeroerd of *geologischUitgebreidOngeroerd*.
 De entiteit mag niet aanwezig zijn in alle andere gevallen.

Regels IMBRO/A

De entiteit mag aanwezig zijn wanneer de waarde van het attribuut *beschrijfkwaliteit* van de entiteit *Boorprofiel* gelijk is aan *geologischUitgebreidArchief*.

Toelichting

Aan het eventueel ontbreken van het gegeven bij archiefgegevens kan geen bijzondere betekenis worden gegeven. Witte en transparante korrels werden zelden vastgelegd.

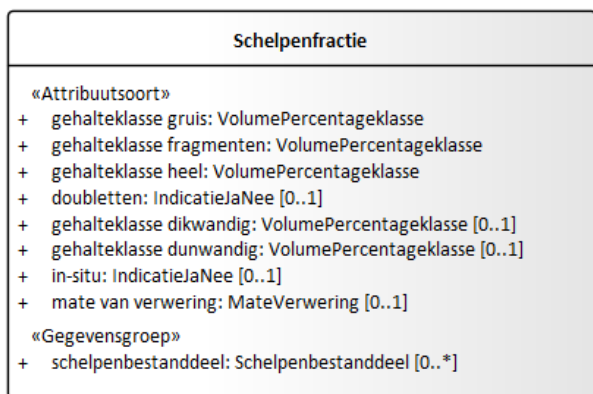
3.30.1 korrelkleur

Type gegeven	Attribuut van Zandbestanddeel
Definitie	De op basis van kleur onderscheiden categorie zandkorrels.
Juridische status	Authentiek
Kardinaliteit	1
Domein	
Naam	Korrelkleur
Type	Waardelijst uitbreidbaar

3.30.2 percentageklasse

Type gegeven	Attribuut van Zandbestanddeel
Definitie	Het procentuele aandeel in het volume van de zandfractie, uitgedrukt in een klasse.
Juridische status	Authentiek
Kardinaliteit	1
Domein	
Naam	VolumePercentageklasse
Type	Waardelijst uitbreidbaar
Toelichting	Voor gegevens die zijn aangeleverd in het kader van archiefoverdracht is het aandeel geschat in het volume van de grond.

3.31 Schelpenfractie



Type gegeven	Entiteit
Definitie	De gegevens over het deel van de grond dat uit schelpmateriaal bestaat.

Regels	De entiteit moet aanwezig zijn wanneer de <i>geologische grondsoort</i> een waarde uit de categorie <i>schelprijke grond</i> is. De entiteit moet aanwezig zijn wanneer de waarde van het attribuut <i>schelpmateriaalgehalteklasse</i> van de entiteit <i>Grond</i> gelijk is aan <i>spoorTot1</i> , <i>weinig1tot10</i> of <i>veel10tot30</i> . De entiteit mag niet aanwezig zijn in alle andere gevallen.
Regels IMBRO/A	Voor IMBRO/A-gegevens mag de entiteit ontbreken wanneer de <i>geologische grondsoort</i> van de entiteit <i>Grond</i> een waarde uit de categorie <i>schelprijke grond</i> is. Voor IMBRO/A-gegevens mag de entiteit ontbreken wanneer de waarde van het attribuut <i>schelpmateriaalgehalteklasse</i> van de entiteit <i>Grond</i> gelijk is aan <i>spoorTot1</i> , <i>weinig1tot10</i> of <i>veel10tot30</i> .
Toelichting	Voor gegevens die zijn aangeleverd in het kader van archiefoverdracht is de schelpenfractie zelden volledig beschreven.

3.31.1 *gehalteklasse gruis*

Type gegeven	Attribuut van Schelpenfractie
Definitie	Het aandeel schelpmateriaal dat uit gruis bestaat in het volume van de schelpenfractie, uitgedrukt in een percentageklasse.
Juridische status	Authentiek
Kardinaliteit	1
Domein	
Naam	VolumePercentageklasse
Type	Waardelijst uitbreidbaar
Toelichting	Gruis zijn stukjes schelp die kleiner zijn dan 2 millimeter. Voor gegevens die zijn aangeleverd in het kader van archiefoverdracht is het aandeel geschat in het volume van de grond.

3.31.2 *gehalteklasse fragmenten*

Type gegeven	Attribuut van Schelpenfractie
Definitie	Het aandeel schelpmateriaal dat uit fragmenten bestaat in het volume van de schelpenfractie, uitgedrukt in een percentageklasse.
Juridische status	Authentiek
Kardinaliteit	1
Domein	
Naam	VolumePercentageklasse
Type	Waardelijst uitbreidbaar
Toelichting	Fragmenten zijn stukjes schelp die groter zijn dan of gelijk aan 2 millimeter. Voor gegevens die zijn aangeleverd in het kader van archiefoverdracht is het aandeel geschat in het volume van de grond.

3.31.3 *gehalteklasse heel*

Type gegeven	Attribuut van Schelpenfractie
Definitie	Het aandeel schelpmateriaal dat uit hele schelpen bestaat in het volume van de schelpenfractie, uitgedrukt in een percentageklasse.
Juridische status	Authentiek
Kardinaliteit	1
Domein	

Naam	VolumePercentageklasse
Type	Waardelijst uitbreidbaar
Toelichting	Voor gegevens die zijn aangeleverd in het kader van archiefoverdracht is het aandeel geschat in het volume van de grond.

3.31.4 doubletten

Type gegeven	Attribuut van Schelpenfractie
Definitie	De aanduiding die aangeeft of er tweekleppige schelpen voorkomen die nog een geheel vormen.
Juridische status	Authentiek
Kardinaliteit	0..1
Domein	
Naam	IndicatieJaNee
Type	Waardelijst niet uitbreidbaar
Regels	Het attribuut moet aanwezig zijn wanneer de waarde van het attribuut <i>beschrijfkwaliteit</i> van de entiteit <i>Boorprofiel</i> gelijk is aan <i>geologischStandaardOngeroerd</i> of <i>geologischUitgebredOngeroerd</i> . Het attribuut mag niet aanwezig zijn in alle andere gevallen.
Regels IMBRO/A	Het attribuut mag aanwezig zijn wanneer de waarde van het attribuut <i>beschrijfkwaliteit</i> van de entiteit <i>Boorprofiel</i> gelijk is aan <i>geologischUitgebredArchief</i> .
Toelichting	Doubletten, tweekleppige schelpen waarvan de twee helften nog aan elkaar zitten, vallen bij transport snel uiteen. De aanwezigheid van doubletten is daarom een indicatie voor beperkte verplaatsing van de schelpresten.

3.31.5 gehalteklasse dikwandig

Type gegeven	Attribuut van Schelpenfractie
Definitie	Het aandeel schelpen met een dikke wand in het volume van de schelpenfractie, uitgedrukt in een percentageklasse.
Juridische status	Authentiek
Kardinaliteit	0..1
Domein	
Naam	VolumePercentageklasse
Type	Waardelijst uitbreidbaar
Regels	Het attribuut moet aanwezig zijn wanneer de waarde van het attribuut <i>beschrijfkwaliteit</i> van de entiteit <i>Boorprofiel</i> gelijk is aan <i>geologischUitgebredGeroerd</i> of <i>geologischUitgebredOngeroerd</i> . Het attribuut mag niet aanwezig zijn in alle andere gevallen.
Regels IMBRO/A	Het attribuut moet aanwezig zijn wanneer de waarde van het attribuut <i>beschrijfkwaliteit</i> van de entiteit <i>Boorprofiel</i> gelijk is aan <i>geologischUitgebredArchief</i> .
Toelichting	Schelpen of schelpfragmenten kunnen dikwandig (2 millimeter of dikker) of dunwandig (dunner dan 1 millimeter) zijn. Het gegeven geeft informatie over de omstandigheden waaronder het sediment is gevormd. Voor gegevens die zijn aangeleverd in het kader van archiefoverdracht is het aandeel geschat in het volume van de grond.

3.31.6 gehalteklasse dunwandig

Type gegeven	Attribuut van Schelpenfractie
---------------------	-------------------------------

Definitie	Het aandeel schelpen met een dunne wand in het volume van de schelpenfractie, uitgedrukt in een percentageklasse.
Juridische status	Authentiek
Kardinaliteit	0..1
Domein	
Naam	VolumePercentageklasse
Type	Waardelijst uitbreidbaar
Regels	Het attribuut moet aanwezig zijn wanneer de waarde van het attribuut <i>beschrijfkwaliteit</i> van de entiteit <i>Boorprofiel</i> gelijk is aan <i>geologischUitgebreidGeroerd</i> of <i>geologischUitgebreidOngeroerd</i> . Het attribuut mag niet aanwezig zijn in alle andere gevallen.
Regels IMBRO/A	Het attribuut moet aanwezig zijn wanneer de waarde van het attribuut <i>beschrijfkwaliteit</i> van de entiteit <i>Boorprofiel</i> gelijk is aan <i>geologischUitgebreidArchief</i> .
Toelichting	Schelpen of schelpfragmenten kunnen dikwandig (2 millimeter of dikker) of dunwandig (dunner dan 1 millimeter) zijn. Het gegeven geeft informatie over de omstandigheden waaronder het sediment is gevormd. Voor gegevens die zijn aangeleverd in het kader van archiefoverdracht is het aandeel geschat in het volume van de grond.

3.31.7 *in-situ*

Type gegeven	Attribuut van Schelpenfractie
Definitie	De aanduiding die aangeeft of er schelpen voorkomen in levenspositie.
Juridische status	Authentiek
Kardinaliteit	0..1
Domein	
Naam	IndicatieJaNee
Type	Waardelijst niet uitbreidbaar
Regels	Het attribuut moet aanwezig zijn wanneer de waarde van het attribuut <i>beschrijfkwaliteit</i> van de entiteit <i>Boorprofiel</i> gelijk is aan <i>geologischUitgebreidOngeroerd</i> . Het attribuut mag niet aanwezig zijn in alle andere gevallen.
Toelichting	Het gegeven geeft nadere informatie over de omstandigheden waaronder de laag is gevormd. Voor gegevens die zijn aangeleverd in het kader van archiefoverdracht is dit gegeven niet vastgelegd.

3.31.8 *mate van verwerking*

Type gegeven	Attribuut van Schelpenfractie
Definitie	De mate van chemische verwerking uitgedrukt in een klasse.
Juridische status	Authentiek
Kardinaliteit	0..1
Domein	
Naam	MateVerwerking
Type	Waardelijst uitbreidbaar
Regels	Het attribuut moet aanwezig zijn wanneer de waarde van het attribuut <i>beschrijfkwaliteit</i> van de entiteit <i>Boorprofiel</i> gelijk is aan

geologischUitgebreidGeroerd of *geologischUitgebreidOngeroerd*.

Het attribuut mag niet aanwezig zijn in alle andere gevallen.

Regels IMBRO/A

Het attribuut moet aanwezig zijn wanneer de waarde van het attribuut *beschrijfkwaliteit* van de entiteit *Boorprofiel* gelijk is aan *geologischUitgebreidArchief*.

3.31.9 schelpenbestanddeel

Type gegeven	Gevensgroep van Schelpenfractie
Definitie	Een deel van het schelpmateriaal dat herkend wordt als bestaand uit de resten van een bepaalde categorie schelpen.
Juridische status	Authentiek
Kardinaliteit	0..*
Gevegensgroeptype	Schelpenbestanddeel

3.32 Schelpenbestanddeel

Schelpenbestanddeel
«Attribuutsoort»
+ soort schelp: SoortSchelp
+ associatieaandeel: Meetwaarde [0..1]
associatieaandeelklasse: Associatieaandeelklasse [0..1]

Type gegeven	Entiteit
Definitie	De gegevens over een deel van het schelpmateriaal dat herkend wordt als bestaand uit de resten van een bepaalde categorie schelpen.
Toelichting	<p>De samenstelling van de schelpenfractie wordt beschreven door de tien meest karakteristieke taxa te benoemen en per taxon het procentuele aandeel in dat geheel, de associatie, vast te leggen. Het ontbreken van het gegeven betekent dat het materiaal zo sterk is gefragmenteerd dat determinatie niet mogelijk is.</p> <p>Voor gegevens die zijn aangeleverd in het kader van archiefoverdracht is het schelpenaandeel niet altijd en niet altijd volledig vastgelegd. Aan het eventueel ontbreken van het gegeven bij archiefgegevens kan geen bijzondere betekenis worden gegeven.</p>

3.32.1 soort schelp

Type gegeven	Attribuut van Schelpenbestanddeel
Definitie	De taxonomische naam van de categorie schelpen.
Juridische status	Authentiek
Kardinaliteit	1
Domein	
Naam	SoortSchelp
Type	Waardelijst uitbreidbaar
Toelichting	<p>De categorie kan betrekking hebben op een soort of subsoort, maar ook op een geslacht of een hiërarchisch hogere taxonomische eenheid.</p> <p>Bij de standaard beschrijving wordt een veel kortere lijst gebruikt dan bij de uitgebreide beschrijving.</p>

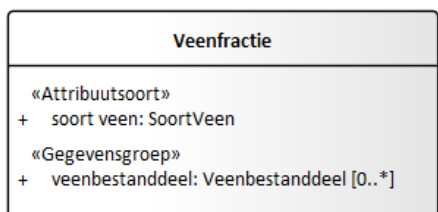
3.32.2 associatieaandeel

Type gegeven	Attribuut van Schelpenbestanddeel
Definitie	Het aandeel in de associatie.
Juridische status	Authentiek
Kardinaliteit	0..1
Domein	
Naam	Meetwaarde 3.0
Eenheid	% (procent)
Waardebereik	0 tot 100
Regels	Het attribuut moet aanwezig zijn wanneer de waarde van het attribuut <i>beschrijfprocedure</i> van de entiteit <i>Boormonsterbeschrijving</i> gelijk is aan <i>GDN_SBB6v2022</i> en dat is onder IMBRO altijd het geval. Het attribuut mag niet aanwezig zijn in alle andere gevallen.
Toelichting	Het aandeel wordt bepaald door het aantal herkenbare fragmenten en hele exemplaren te tellen. De associatie wordt samengesteld uit de in de lijst opgenomen categorieën. De lijst die voor de beschrijfwaliteiten <i>geologischStandaardGeroerd</i> en <i>geologischStandaardOngeroerd</i> wordt gebruikt is veel korter dan die voor <i>geologischUitgebreedGeroerd</i> en <i>geologischUitgebreedOngeroerd</i> . Voor gegevens die zijn aangeleverd in het kader van archiefoverdracht is het aandeel uitgedrukt in een klasse (<i>associatieaandeelklasse</i>) en niet als meetwaarde, en om die reden is dit gegeven niet vastgelegd.

3.32.3 associatieaandeelklasse

Type gegeven	Attribuut van Schelpenbestanddeel
Definitie	Het aandeel in de associatie, uitgedrukt in een klasse.
Juridische status	Authentiek
Kardinaliteit	0..1
Domein	
Naam	Associatieaandeelklasse
Type	Waardelijst uitbreidbaar
Regels	Het attribuut moet aanwezig zijn wanneer het attribuut <i>associatieaandeel</i> niet aanwezig is. Het attribuut mag niet aanwezig zijn in alle andere gevallen.
Toelichting	Dit gegeven komt alleen voor onder IMBRO/A.

3.33 Veenfractie



Type gegeven	Entiteit
Definitie	De gegevens over het deel van de grond dat uit veen bestaat.

Regels	De entiteit moet aanwezig zijn wanneer de waarde van het attribuut <i>beschrijfkwaliteit</i> van de entiteit <i>Boorprofiel</i> gelijk is aan <i>geologischStandaardOngeroerd</i> of <i>geologischUitgebreidOngeroerd</i> en de waarde van het attribuut <i>geologische grondsoort</i> van de entiteit <i>Grond</i> gelijk is aan <i>mineraalarmVeen</i> , <i>zwakKleigVeen</i> , <i>sterkKleigVeen</i> , <i>zwakZandigVeen</i> of <i>sterkZandigVeen</i> en de waarde van het attribuut <i>textuur organische grond</i> van de entiteit <i>Grond</i> gelijk is aan <i>pseudoVezeligGrof</i> of <i>vezeligGrof</i> . De entiteit mag niet aanwezig zijn wanneer de waarde van <i>geologische grondsoort</i> van de entiteit <i>Grond</i> niet gelijk is aan <i>mineraalarmVeen</i> , <i>zwakKleigVeen</i> , <i>sterkKleigVeen</i> , <i>zwakZandigVeen</i> of <i>sterkZandigVeen</i> .
Toelichting	Wanneer veen geen duidelijke plantenstructuur meer heeft omdat het al grotendeels is verteerd, is het veelal niet mogelijk de veenfractie te beschrijven.

3.33.1 soort veen

Type gegeven	Attribuut van Veenfractie
Definitie	Een nadere typering van het als veen omschreven bestanddeel van grond.
Juridische status	Authentiek
Kardinaliteit	1
Domein	
Naam	SoortVeen
Type	Waardelijst uitbreidbaar

3.33.2 veenbestanddeel

Type gegeven	Gegevengroep van Veenfractie
Definitie	Een deel van het veen dat uit de resten van een bepaalde categorie planten bestaat.
Juridische status	Authentiek
Kardinaliteit	0..*
Gevegengroep	Veenbestanddeel

3.34 Veenbestanddeel

Veenbestanddeel
«Attribuutsoort» + soort plantenrest: SoortPlantenrest + percentageklasse: VolumePercentageklasse

Type gegeven	Entiteit
Definitie	De gegevens over een deel van het veen dat uit de resten van een bepaalde categorie planten bestaat.
Regels	De entiteit moet aanwezig zijn wanneer de waarde van het attribuut <i>beschrijfkwaliteit</i> van de entiteit <i>Boorprofiel</i> gelijk is aan <i>geologischUitgebreidOngeroerd</i> . De entiteit mag niet aanwezig zijn in alle andere gevallen.
Regels IMBRO/A	De entiteit mag aanwezig zijn wanneer de waarde van het attribuut <i>beschrijfkwaliteit</i> van de entiteit <i>Boorprofiel</i> gelijk is aan <i>geologischUitgebreidArchief</i> .

De entiteit mag niet aanwezig zijn wanneer de waarde van het attribuut *kwaliteit beschreven monsters* gelijk is aan *geroerd*.

Toelichting

De samenstelling van het veen beschreven voor zover die uit determineerbare plantenresten bestaat.

3.34.1 soort plantenrest

Type gegeven	Attribuut van Veenbestanddeel
Definitie	De categorie plantenresten.
Juridische status	Authentiek
Kardinaliteit	1
Domein	
Naam	SoortPlantenrest
Type	Waardelijst uitbreidbaar

3.34.2 percentageklasse

Type gegeven	Attribuut van Veenbestanddeel
Definitie	Het procentuele aandeel in het volume van de veenfractie, uitgedrukt in een klasse.
Juridische status	Authentiek
Kardinaliteit	1
Domein	
Naam	VolumePercentageklasse
Type	Waardelijst uitbreidbaar

3.35 Munsellkleur

Munsellkleur
«Attribuutsoort»
+ munsell hoofdkleur: MunsellHoofdkleur
+ munsell witheid: MunsellWitheid
+ munsell zuiverheid: MunsellZuiverheid [0..1]

Type gegeven	Entiteit
Definitie	De gegevens die de kleur volgens het Munsell-systeem beschrijven.
Regels	De entiteit moet aanwezig zijn wanneer de waarde van het attribuut <i>beschrijfkwaliteit</i> van de entiteit <i>Boorprofiel</i> gelijk is aan <i>geologischUitgebredOngeroerd</i> . De entiteit mag aanwezig zijn wanneer de waarde van het attribuut <i>beschrijfkwaliteit</i> van de entiteit <i>Boorprofiel</i> gelijk is aan <i>geologischUitgebredGeroerd</i> . De entiteit mag niet aanwezig zijn in alle andere gevallen.
Regels IMBRO/A	De entiteit mag aanwezig zijn wanneer de waarde van het attribuut <i>beschrijfkwaliteit</i> van de entiteit <i>Boorprofiel</i> gelijk is aan <i>geologischUitgebredArchief</i> .
Toelichting	Het Munsell-systeem baseert zich op een bij benadering bolvormige kleurenruimte en classificeert kleur aan de hand van drie aspecten. Dat zijn in het Engels hue (hoofdkleur), chroma (zuiverheid) en value (witheid). De hue geeft de plaats van de kleur op een cirkel die de kleuren van de

regenboog beschrijft. De chroma geeft de zuiverheid van de kleur en is de afstand in het horizontale vlak van de plaats op de cirkel tot het middelpunt, en de value geeft de mate van witheid en wordt bepaald langs de verticale as. De systematiek is ontworpen door Albert H. Munsell en dateert uit het begin van de 20ste eeuw. Sinds de jaren 1930 is het bij het United States Department of Agriculture (USDA) als standaard in gebruik. In de jaren 1980 is het geleidelijk in gebruik genomen in geologische beschrijvingen in Nederland, met name in onderzoek op zee. Sinds eind jaren 1990 wordt het systeem bij de Geologische Dienst Nederland standaard gebruikt bij het maken van een uitgebreide beschrijving van ongeroerde monsters en vanaf Standaard Boorbeschrijfmethode 6 versie 2022 ook bij het maken van een uitgebreide beschrijving van geroerde monsters. De meeste codes komen uit het systeem dat de kleur van grond beschrijft; waar dat systeem niet toereikend is voor het beschrijven van grond in de ondergrond van Nederland, worden codes gebruikt uit het systeem voor gesteente.

3.35.1 munsell hoofdkleur

Type gegeven	Attribuut van Munsellkleur
Definitie	De kleur uitgedrukt in de code die de plaats op de kleurcirkel aangeeft.
Juridische status	Authentiek
Kardinaliteit	1
Domein	
Naam	MunsellHoofdkleur
Type	Waardelijst uitbreidbaar
Toelichting	De munsell hoofdkleur is een samengesteld gegeven: een of meer letters geven de globale plaats op de cirkel, een getal geeft een nadere precisering van de plaats.

3.35.2 munsell witheid

Type gegeven	Attribuut van Munsellkleur
Definitie	De mate van witheid uitgedrukt in een getal.
Juridische status	Authentiek
Kardinaliteit	1
Domein	
Naam	MunsellWitheid
Type	Waardelijst uitbreidbaar

3.35.3 munsell zuiverheid

Type gegeven	Attribuut van Munsellkleur
Definitie	De mate van zuiverheid uitgedrukt in een getal.
Juridische status	Authentiek
Kardinaliteit	0..1
Domein	
Naam	MunsellZuiverheid
Type	Waardelijst uitbreidbaar

Regels Het attribuut mag niet aanwezig zijn wanneer de waarde van het attribuut *munsell hoofdkleur* gelijk is aan *N*.
Het attribuut moet aanwezig zijn in alle andere gevallen.

3.36 Vlek

Vlek
«Attribuutsoort» + kleur: Vlekkleur + bedekkingsgraad: BedekkingsgraadVlek

Type gegeven Entiteit
Definitie De gegevens van de vlekken die een bepaalde kleur hebben.
Regels De entiteit moet aanwezig zijn wanneer de waarde van het attribuut *gevekt* van de entiteit *Grond* gelijk is aan *ja*.
De entiteit mag niet aanwezig zijn in alle andere gevallen.
Toelichting Het voorkomen van vlekken is een aanwijzing voor verandering van de chemische samenstelling of gesteldheid van de grond na afzetting van het sediment.

3.36.1 kleur

Type gegeven Attribuut van Vlek
Definitie De kleur van de vlekken.
Juridische status Authentiek
Kardinaliteit 1
Domein
Naam Vlekkleur
Type Waardelijst uitbreidbaar

3.36.2 bedekkingsgraad

Type gegeven Attribuut van Vlek
Definitie Het deel van het oppervlak dat door de vlekken in beslag wordt genomen, uitgedrukt in een klasse.
Juridische status Authentiek
Kardinaliteit 1
Domein
Naam BedekkingsgraadVlek
Type Waardelijst uitbreidbaar
Regels IMBRO/A De waarde van het attribuut mag niet gelijk zijn aan *weinigTot2*, *matig2tot20* en *veel20tot50* wanneer de waarde van het attribuut *beschrijfprocedure* van de entiteit *Boormonsterbeschrijving* niet gelijk is aan *GDN_SBB6v2022*.
Toelichting Voor gegevens die zijn aangeleverd in het kader van archiefoverdracht is een andere indeling gehanteerd.

3.37 Insluitsel

Insluitsel
«Attribuutsoort»
+ soort grond: SoortGrond
+ percentageklasse: VolumePercentageklasse
+ kleur: Kleur [0..1]
+ genetische typering: GenetischeTypering [0..1]

Type gegeven	Entiteit
Definitie	De gegevens over een of meer geïsoleerde, veelal grillig gevormde en onduidelijk begrensde voorkomens van een afwijkende grondsoort die herkend worden als ontstaan uit vervorming van eerder afgezet sediment.
Regels	De entiteit mag niet aanwezig zijn wanneer de waarde van het attribuut <i>beschrijfkwaliteit</i> van de entiteit <i>Boorprofiel</i> gelijk is aan <i>geologischStandaardGeroerd</i> of <i>geologischUitgebredGeroerd</i> .
Regels IMBRO/A	De entiteit mag niet aanwezig zijn wanneer de waarde van het attribuut <i>kwaliteit beschreven monsters</i> gelijk is aan <i>geroerd</i> .
Toelichting	Het gegeven wordt alleen vastgelegd bij de beschrijving van ongeroerde monsters. Insluitsels variëren in grootte van enkele millimeters tot enkele decimeters. Aan het eventueel ontbreken van het gegeven bij archiefgegevens kan geen bijzondere betekenis worden gegeven.

3.37.1 soort grond

Type gegeven	Attribuut van Insluitsel
Definitie	Het soort grond waaruit de eenheid bestaat, grof getypeerd.
Juridische status	Authentiek
Kardinaliteit	1
Domein	
Naam	SoortGrond
Type	Waardelijst uitbreidbaar

3.37.2 percentageklasse

Type gegeven	Attribuut van Insluitsel
Definitie	Het procentuele aandeel in het volume van de grond, uitgedrukt in een klasse.
Juridische status	Authentiek
Kardinaliteit	1
Domein	
Naam	VolumePercentageklasse
Type	Waardelijst uitbreidbaar

3.37.3 kleur

Type gegeven	Attribuut van Insluitsel
Definitie	De kleur van het materiaal.
Juridische status	Authentiek
Kardinaliteit	0..1

Domein

Naam	Kleur
Type	Waardelijst uitbreidbaar

3.37.4 genetische typering

Type gegeven	Attribuut van Insluitsel
Definitie	De typering van de eenheid naar wording, voor zover dat voor een goed begrip relevant is.
Juridische status	Authentiek
Kardinaliteit	0..1
Domein	
Naam	GenetischeTypering
Type	Waardelijst uitbreidbaar

3.38 Sedimentlens

Sedimentlens
«Attribuutsoort»
+ soort grond: SoortGrond
+ percentageklasse: VolumePercentageklasse
+ kleur: Kleur [0..1]
+ genetische typering: GenetischeTypering [0..1]

Type gegeven	Entiteit
Definitie	De gegevens over een of meer geïsoleerde, duidelijk begrensde, lensvormige voorkomens van een afwijkende grondsoort, die herkend worden als in deeltjes afgezet.
Regels	De entiteit mag niet aanwezig zijn wanneer de waarde van het attribuut <i>beschrijfkwaliteit</i> van de entiteit <i>Boorprofiel</i> gelijk is aan <i>geologischStandaardGeroerd</i> of <i>geologischUitgebredGeroerd</i> .
Regels IMBRO/A	De entiteit mag niet aanwezig zijn wanneer de waarde van het attribuut <i>kwaliteit beschreven monsters</i> gelijk is aan <i>geroerd</i> .
Toelichting	Het gegeven wordt alleen vastgelegd bij de beschrijving van ongeroerde monsters. Lenzen variëren in grootte van enkele millimeters tot enkele centimeters. Er is voor gekozen de lensvormige voorkomens van fijnkorrelig materiaal en zand die typisch zijn voor flaser- en linsengelaagdheid niet als Sedimentlens te beschrijven maar als een sedimentaire structuur. Aan het eventueel ontbreken van het gegeven bij archiefgegevens kan geen bijzondere betekenis worden gegeven.

3.38.1 soort grond

Type gegeven	Attribuut van Sedimentlens
Definitie	Het soort grond waaruit de eenheid bestaat.
Juridische status	Authentiek
Kardinaliteit	1
Domein	
Naam	SoortGrond

Type Waardelijst uitbreidbaar

3.38.2 *percentageklasse*

Type gegeven Attriboot van Sedimentlens
Definitie Het procentuele aandeel in het volume van de grond, uitgedrukt in een klasse.
Juridische status Authentiek
Kardinaliteit 1
Domein
Naam VolumePercentageklasse
Type Waardelijst uitbreidbaar

3.38.3 *kleur*

Type gegeven Attriboot van Sedimentlens
Definitie De kleur van het materiaal.
Juridische status Authentiek
Kardinaliteit 0..1
Domein
Naam Kleur
Type Waardelijst uitbreidbaar

3.38.4 *genetische typering*

Type gegeven Attriboot van Sedimentlens
Definitie De typering van de eenheid naar wording, voor zover dat voor een goed begrip relevant is.
Juridische status Authentiek
Kardinaliteit 0..1
Domein
Naam GenetischeTypering
Type Waardelijst uitbreidbaar

3.39 Dierlijk fossiel

Dierlijk fossiel
«Attribuutsoort» + soort dierfossiel: SoortDierfossiel + percentageklasse: VolumePercentageklasse

Type gegeven Entiteit
Definitie De gegevens over een voorkomen van een bepaalde categorie van fossiele overblijfselen van dieren.
Regels De entiteit mag niet aanwezig zijn wanneer de waarde van het attribuut *beschrijfkwaliteit* van de entiteit *Boorprofiel* gelijk is aan *geologischStandaardGeroerd* of *geologischStandaardOngeroerd*.

Toelichting Het gegeven wordt alleen vastgelegd bij de uitgebreide beschrijving. Aan het eventueel ontbreken van het gegeven bij archiefgegevens kan geen bijzondere betekenis worden gegeven.

3.39.1 soort dierfossiel

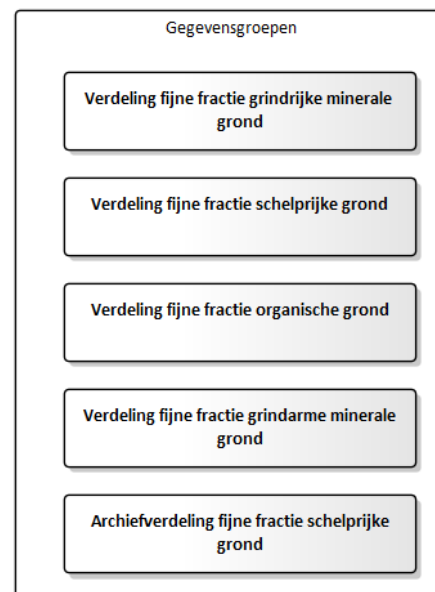
Type gegeven Attribuut van Dierlijk fossiel
Definitie Een categorie van fossiele overblijfselen van dieren.
Juridische status Authentiek
Kardinaliteit 1
Domein
Naam SoortDierfossiel
Type Waardelijst uitbreidbaar

3.39.2 percentageklasse

Type gegeven Attribuut van Dierlijk fossiel
Definitie Het procentuele aandeel in het volume van de grond, uitgedrukt in een klasse.
Juridische status Authentiek
Kardinaliteit 1
Domein
Naam VolumePercentageklasse
Type Waardelijst uitbreidbaar

3.40 Fractieverdeling

Fractieverdeling
«Attribuutsoort» + geschat massa-aandeel organische stof: Meetwaarde + geschat massa-aandeel schelpmateriaal: Meetwaarde [0..1] + geschat volumeaandeel schelpmateriaal: Meetwaarde [0..1] # geschat massa-aandeel schelpen: Meetwaarde [0..1] + geschat massa-aandeel grind: Meetwaarde [0..1] + geschat volumeaandeel grind: Meetwaarde [0..1] «Gegevensgroep» + verdeling fijne fractie grindrijke minerale grond: Verdeling fijne fractie grindrijke minerale grond [0..1] + verdeling fijne fractie schelprijke grond: Verdeling fijne fractie schelprijke grond [0..1] + verdeling fijne fractie organische grond: Verdeling fijne fractie organische grond [0..1] + verdeling fijne fractie grindarme minerale grond: Verdeling fijne fractie grindarme minerale grond [0..1] + archiefverdeling fijne fractie schelprijke grond: Archiefverdeling fijne fractie schelprijke grond [0..1]



Type gegeven Entiteit
Definitie De gegevens die de samenstelling van de grond beschrijven volgens de driehoekssystematiek als een mengsel van organische stof, schelpmateriaal en vier minerale fracties, te weten grind, zand, silt en lutum.

Regels	De entiteit moet aanwezig zijn wanneer de waarde van het attribuut <i>beschrijfkwaliteit</i> van de entiteit <i>Boorprofiel</i> gelijk is aan <i>geologischUitgebreidGeroerd</i> of <i>geologischUitgebreidOngeroerd</i> en de <i>geologische grondsoort</i> een waarde uit de categorie <i>grindrijke minerale grond</i> , <i>schelprijke grond</i> , <i>organische grond</i> of <i>grindarme minerale grond</i> is. De entiteit mag niet aanwezig zijn in alle andere gevallen.
Regels IMBRO/A	De entiteit moet aanwezig zijn wanneer de waarde van het attribuut <i>beschrijfkwaliteit</i> van de entiteit <i>Boorprofiel</i> gelijk is aan <i>geologischUitgebreidArchief</i> en de <i>geologische grondsoort</i> een waarde uit de categorie <i>grindrijke minerale grond</i> , <i>schelprijke grond</i> , <i>organische grond</i> of <i>grindarme minerale grond</i> is. Voor IMBRO/A-gegevens mag de entiteit ontbreken wanneer de waarde van het attribuut <i>beschrijfkwaliteit</i> van de entiteit <i>Boorprofiel</i> gelijk is aan <i>geologischUitgebreidArchief</i> en de <i>geologische grondsoort</i> een waarde uit de categorie <i>grindrijke minerale grond</i> , <i>schelprijke grond</i> , <i>organische grond</i> of <i>grindarme minerale grond</i> is en de waarde van het attribuut <i>antropogeen</i> van de entiteit <i>Laag</i> gelijk is aan <i>ja</i> . Voor IMBRO/A-gegevens mag de entiteit ontbreken wanneer de waarde van het attribuut <i>beschrijfkwaliteit</i> van de entiteit <i>Boorprofiel</i> gelijk is aan <i>geologischUitgebreidArchief</i> en de <i>geologische grondsoort</i> een waarde uit de categorie <i>grindrijke minerale grond</i> , <i>schelprijke grond</i> , <i>organische grond</i> of <i>grindarme minerale grond</i> is en de entiteit <i>Laagje</i> aanwezig is.
Toelichting	In de geologische boormonsterbeschrijving worden zes categorieën grond onderscheiden: zeer grove minerale gronden, grindrijke minerale gronden, schelprijke gronden, organische gronden, grindarme minerale gronden en een restcategorie met bijzondere gronden. Grond is bijna altijd een mengsel van fracties die wat betreft materiaal of korrelgrootte van elkaar verschillen. Het mengsel wordt nader beschreven, behalve als het om de categorieën zeer grove minerale gronden en bijzondere gronden gaat. Dat gebeurt door de grond te beschouwen als een mengsel van zes fracties en dat zijn grind, zand, silt, lutum, schelpmateriaal en organische stof. Van ieder van de fracties wordt door experts het aandeel geschat. Over welk totaal het aandeel wordt bepaald verschilt per categorie en soms per fractie. Voor gegevens die zijn aangeleverd in het kader van archiefoverdracht is de fractieverdeling vastgelegd voor <i>beschrijfkwaliteit geologischUitgebreidArchief</i> , alleen bij antropogene grondlagen en heterogeen gelaagde lagen die als laagjes zijn beschreven kan dit gegeven ontbreken.

3.40.1 geschat massa-aandeel organische stof

Type gegeven	Attribuut van Fractieverdeling
Definitie	Het geschatte aandeel organische stof in de massa van de grond onder uitsluiting van de fracties schelpmateriaal en grind.
Juridische status	Authentiek
Kardinaliteit	1
Domein	
Naam	Meetwaarde 3.0
Eenheid	% (procent)
Waardebereik	0 tot 100
Mogelijk geen waarde	Ja
Reden geen waarde	Voor IMBRO/A-gegevens mag de waarde ontbreken wanneer de <i>geologische grondsoort</i> een waarde uit de categorie <i>schelprijke grond</i> , <i>grindrijke minerale grond</i> of <i>grindarme minerale grond</i> is en de waarde van

het attribuut *antropogeen* van de entiteit *Laag* gelijk is aan *ja*.
Voor IMBRO/A-gegevens mag de waarde ontbreken wanneer de *geologische grondsoort* een waarde uit de categorie *schelprijke grond*, *grindrijke minerale grond* of *grindarme minerale grond* is en de entiteit *Laagje* aanwezig is.

Toelichting Het gegeven wordt bepaald van alle gronden waarvan de fractieverdeling wordt beschreven.
Voor gegevens die zijn aangeleverd in het kader van archiefoverdracht kan dit gegeven ontbreken bij antropogene grondlagen en heterogeen gelaagde lagen die als laagjes zijn beschreven.

3.40.2 *geschat massa-aandeel schelpmateriaal*

Type gegeven Attribuut van Fractieverdeling
Definitie Het geschatte aandeel schelpmateriaal in de massa van de grond onder uitsluiting van de fracties organische stof en grind.
Juridische status Authentiek
Kardinaliteit 0..1
Domein
Naam Meetwaarde 3.0
Eenheid % (procent)
Waardebereik 0 tot 100
Regels IMBRO/A Het attribuut mag niet aanwezig zijn wanneer de waarde van het attribuut *beschrijfprocedure* van de entiteit *Boormonsterbeschrijving* niet gelijk is aan *GDN_SBB6v2022*.

Toelichting Schelpmateriaal bestaat uit gruis, fragmenten en hele schelpen.
Het gegeven werd voor de invoering van de Standaard Boorbeschrijfmethode 6 versie 2022 systematisch vastgelegd. Het gegeven past eigenlijk niet in de systematiek die voor het vastleggen van de fractieverdeling volgens de Standaard Boor Beschrijvingsmethode 6 versie 2022 wordt gehanteerd, maar kan door de uitvoerder vastgelegd worden om de aansluiting op oudere methodes te borgen.
Voor gegevens die zijn aangeleverd in het kader van archiefoverdracht is dit gegeven niet vastgelegd. Voor de invoering van de Standaard Boorbeschrijfmethode 6 versie 2022 werd het aandeel schelpen (fragmenten en hele schelpen) vastgelegd.

3.40.3 *geschat volumeaandeel schelpmateriaal*

Type gegeven Attribuut van Fractieverdeling
Definitie Het geschatte aandeel schelpmateriaal in het volume van de grond onder uitsluiting van de fractie organische stof.
Juridische status Authentiek
Kardinaliteit 0..1
Domein
Naam Meetwaarde 3.0
Eenheid % (procent)
Waardebereik 0 tot 100
Regels Het attribuut moet aanwezig zijn wanneer de waarde van het attribuut *beschrijfprocedure* van de entiteit *Boormonsterbeschrijving* gelijk is aan *GDN_SBB6v2022* en dat is onder IMBRO altijd het geval.
Het attribuut mag niet aanwezig zijn in alle andere gevallen.

Toelichting Schelpmateriaal bestaat uit gruis, fragmenten en hele schelpen. Het gegeven wordt bepaald van alle gronden waarvan de fractieverdeling wordt beschreven.
Voor gegevens die zijn aangeleverd in het kader van archiefoverdracht is dit gegeven niet vastgelegd.

3.40.4 geschat massa-aandeel schelpen

Type gegeven Attribuut van Fractieverdeling
Definitie Het geschatte aandeel schelpen in de massa van de grond onder uitsluiting van de fracties organische stof en grind.
Juridische status Authentiek
Kardinaliteit 0..1
Domein
Naam Meetwaarde 3.0
Eenheid % (procent)
Waardebereik 0 tot 100
Regels Het attribuut moet aanwezig zijn wanneer de waarde van het attribuut *beschrijfprocedure* van de entiteit *Boormonsterbeschrijving* niet gelijk is aan *GDN_SBB6v2022* en de waarde van het attribuut *geologische grondsoort* een waarde uit de categorie *schelprijke grond, grindrijke minerale grond, organische grond* of *grindarme minerale grond* is. Het attribuut mag niet aanwezig zijn in alle andere gevallen.
Mogelijk geen waarde Ja
Reden geen waarde Voor IMBRO/A-gegevens mag de waarde ontbreken wanneer de waarde van het attribuut *beschrijfprocedure* van de entiteit *Boormonsterbeschrijving* niet gelijk is aan *GDN_SBB6v2022* en de waarde van het attribuut *geologische grondsoort* een waarde uit de categorie *grindrijke minerale grond, organische grond* of *grindarme minerale grond* is.
Toelichting Schelpen bestaan uit fragmenten en hele schelpen. Het gegeven komt alleen voor onder IMBRO/A. Vanaf Standaard Boorbeschrijfmethode 6 versie 2022 wordt het aandeel schelpmateriaal (gruis, fragmenten en hele schelpen) vastgelegd.

3.40.5 geschat massa-aandeel grind

Type gegeven Attribuut van Fractieverdeling
Definitie Het geschatte aandeel grind in de massa van de vier minerale fracties.
Juridische status Authentiek
Kardinaliteit 0..1
Domein
Naam Meetwaarde 3.0
Eenheid % (procent)
Waardebereik 0 tot 100
Regels Het attribuut moet aanwezig zijn wanneer de *geologische grondsoort* een waarde uit de categorie *grindrijke minerale grond, organische grond* of *grindarme minerale grond* is. Het attribuut mag niet aanwezig zijn in alle andere gevallen.
Regels IMBRO/A Het attribuut moet aanwezig zijn wanneer de *geologische grondsoort* een waarde uit de categorie *schelprijke grond* is.

Mogelijk geen waarde	Ja
Reden geen waarde	Voor IMBRO/A-gegevens mag de waarde ontbreken wanneer de <i>geologische grondsoort</i> een waarde uit de categorie <i>organische grond</i> of <i>grindarme minerale grond</i> is en de waarde van het attribuut <i>antropogeen</i> van de entiteit <i>Laag</i> gelijk is aan <i>ja</i> . Voor IMBRO/A-gegevens mag de waarde ontbreken wanneer de <i>geologische grondsoort</i> een waarde uit de categorie <i>organische grond</i> of <i>grindarme minerale grond</i> is en de entiteit <i>Laagje</i> aanwezig is.
Toelichting	Voor minerale en organische gronden wordt de massa van de vier minerale fracties op 100 % gesteld. Voor schelprijke gronden wordt het aandeel grind anders bepaald. Voor schelprijke gronden die zijn aangeleverd in het kader van archiefoverdracht is dit gegeven wel vastgelegd. Voor de invoering van de Standaard Boorbeschrijfmethode 6 versie 2022 werd de fractieverdeling van schelprijke gronden op een andere manier bepaald. Voor <i>grindrijke minerale gronden</i> , <i>organische gronden</i> en <i>grindarme minerale gronden</i> die zijn aangeleverd in het kader van archiefoverdracht kan dit gegeven ontbreken bij antropogene grondlagen en heterogeen gelaagde lagen die als laagjes zijn beschreven.

3.40.6 *geschat volumeaandeel grind*

Type gegeven	Attribuut van Fractieverdeling
Definitie	Het geschat aandeel grind in het volume van de vijf fracties die in schelprijke grond worden onderscheiden te weten de vier minerale fracties plus het schelpmateriaal.
Juridische status	Authentiek
Kardinaliteit	0..1
Domein	
Naam	Meetwaarde 2.0
Eenheid	% (procent)
Waardebereik	0 tot 70
Regels	Het attribuut moet aanwezig zijn wanneer de <i>geologische grondsoort</i> een waarde uit de categorie <i>schelprijke grond</i> is. Het attribuut mag niet aanwezig zijn in alle andere gevallen.
Regels IMBRO/A	Voor IMBRO/A-gegevens moet het attribuut ontbreken wanneer de waarde van het attribuut <i>geologische grondsoort</i> een waarde uit de categorie <i>schelprijke grond</i> is en de waarde van het attribuut <i>beschrijfprocedure</i> van de entiteit <i>Boormonsterbeschrijving</i> niet gelijk is aan <i>GDN_SBB6v2022</i> .
Toelichting	Schelprijke gronden zijn gronden die voor ten minste dertig procent uit schelpmateriaal bestaan. Voor de fractieverdeling van schelprijke gronden wordt de bijdrage van organische stof aan het mengsel genegeerd, en het geheel van de minerale fracties plus schelpmateriaal op honderd procent gesteld. Voor de invoering van de Standaard Boorbeschrijfmethode 6 versie 2022 werd de fractieverdeling van schelprijke gronden op een andere manier bepaald. Voor gegevens die zijn aangeleverd in het kader van archiefoverdracht is dit gegeven niet vastgelegd.

3.40.7 *verdeling fijne fractie grindrijke minerale grond*

Type gegeven	Gegevensgroep van Fractieverdeling
Definitie	De samenstelling van de fijne fractie van het minerale deel van grindrijke minerale grond.

Juridische status	Authentiek
Kardinaliteit	0..1
Gegevensgroeptype	Verdeling fijne fractie grindrijke minerale grond

3.40.8 verdeling fijne fractie schelprijke grond

Type gegeven	Gegevensgroep van Fractieverdeling
Definitie	De samenstelling van de fijne fractie van het minerale deel van schelprijke grond.
Juridische status	Authentiek
Kardinaliteit	0..1
Gegevensgroeptype	Verdeling fijne fractie schelprijke grond

3.40.9 verdeling fijne fractie organische grond

Type gegeven	Gegevensgroep van Fractieverdeling
Definitie	De samenstelling van de fijne fractie van het minerale deel van organische grond.
Juridische status	Authentiek
Kardinaliteit	0..1
Gegevensgroeptype	Verdeling fijne fractie organische grond

3.40.10 verdeling fijne fractie grindarme minerale grond

Type gegeven	Gegevensgroep van Fractieverdeling
Definitie	De samenstelling van de fijne fractie van het minerale deel van grindarme minerale grond.
Juridische status	Authentiek
Kardinaliteit	0..1
Gegevensgroeptype	Verdeling fijne fractie grindarme minerale grond

3.40.11 archiefverdeling fijne fractie schelprijke grond

Type gegeven	Gegevensgroep van Fractieverdeling
Definitie	De samenstelling van de fijne fractie van het minerale deel van schelprijke grond.
Juridische status	Authentiek
Kardinaliteit	0..1
Gegevensgroeptype	Archiefverdeling fijne fractie schelprijke grond

3.41 Verdeling fijne fractie grindrijke minerale grond

Verdeling fijne fractie grindrijke minerale grond
«Attribuutsoort»
+ geschat massa-aandeel zand: Meetwaarde
+ geschat massa-aandeel silt: Meetwaarde
+ geschat massa-aandeel lutum: Meetwaarde

Type gegeven	Entiteit
---------------------	----------

Definitie	De samenstelling van de fijne fractie van het minerale deel van grindrijke minerale grond.
Regels	De entiteit moet aanwezig zijn wanneer de <i>geologische grondsoort</i> een waarde uit de categorie <i>grindrijke minerale grond</i> is. De entiteit mag niet aanwezig zijn in alle andere gevallen. De som van het <i>geschat massa-aandeel zand</i> , <i>geschat massa-aandeel silt</i> , <i>geschat massa-aandeel lutum</i> en het <i>geschat massa-aandeel grind</i> van de entiteit <i>Fractieverdeling</i> moet gelijk zijn aan 100.
Toelichting	De fijne fractie van het minerale bestanddeel van grond omvat de zand-, silt en lutumfracties. Van grindrijke grond worden de aandelen in de massa geschat en wordt het geheel van de vier minerale fracties op honderd procent gesteld. Omdat grindrijke minerale grond voor ten minste 30 % uit grind bestaat, bedraagt de bijdrage van de fijne fracties altijd minder dan 70 %.

3.41.1 *geschat massa-aandeel zand*

Type gegeven	Attribuut van Verdeling fijne fractie grindrijke minerale grond
Definitie	Het geschat aandeel zand in de massa van het geheel van de vier fijne minerale fracties.
Juridische status	Authentiek
Kardinaliteit	1
Domein	
Naam	Meetwaarde 2.0
Eenheid	% (procent)
Waardebereik	0 tot 70

3.41.2 *geschat massa-aandeel silt*

Type gegeven	Attribuut van Verdeling fijne fractie grindrijke minerale grond
Definitie	Het geschat aandeel silt in de massa van het geheel van de vier fijne minerale fracties.
Juridische status	Authentiek
Kardinaliteit	1
Domein	
Naam	Meetwaarde 2.0
Eenheid	% (procent)
Waardebereik	0 tot 70

3.41.3 *geschat massa-aandeel lutum*

Type gegeven	Attribuut van Verdeling fijne fractie grindrijke minerale grond
Definitie	Het geschat aandeel lutum in de massa van het geheel van de vier fijne minerale fracties.
Juridische status	Authentiek
Kardinaliteit	1
Domein	
Naam	Meetwaarde 2.0
Eenheid	% (procent)
Waardebereik	0 tot 70

3.42 Verdeling fijne fractie schelprijke grond

Verdeling fijne fractie schelprijke grond
«Attribuutsoort»
+ geschat volumeaandeel zand: Meetwaarde
+ geschat volumeaandeel silt: Meetwaarde
+ geschat volumeaandeel lutum: Meetwaarde

Type gegeven	Entiteit
Definitie	De samenstelling van de fijne fractie van het minerale deel van schelprijke grond.
Regels	De entiteit moet aanwezig zijn wanneer de <i>geologische grondsoort</i> een waarde uit de categorie <i>schelprijke grond</i> is. De entiteit mag niet aanwezig zijn in alle andere gevallen. De som van het <i>geschat volumeaandeel zand</i> , <i>geschat volumeaandeel silt</i> , <i>geschat volumeaandeel lutum</i> , <i>geschat volumeaandeel schelpmateriaal</i> van de entiteit <i>Fractieverdeling</i> en <i>geschat volumeaandeel grind</i> van de entiteit <i>Fractieverdeling</i> moet gelijk zijn aan 100.
Regels IMBRO/A	De entiteit mag niet aanwezig zijn wanneer de waarde van het attribuut <i>beschrijfprocedure</i> van de entiteit <i>Boormonsterbeschrijving</i> niet gelijk is aan <i>GDN_SBB6v2022</i> .
Toelichting	De fijne fractie van het minerale bestanddeel van grond omvat de zand-, silt en lutumfracties. Van schelprijke gronden worden de aandelen in het volume geschat en wordt het geheel van de minerale fracties plus schelpmateriaal op honderd procent gesteld. Voor de invoering van de Standaard Boorbeschrijfmethode 6 versie 2022 werd de fractieverdeling van schelprijke gronden op een andere manier bepaald. Voor gegevens die zijn aangeleverd in het kader van archiefoverdracht is dit gegeven niet vastgelegd.

3.42.1 *geschat volumeaandeel zand*

Type gegeven	Attribuut van Verdeling fijne fractie schelprijke grond
Definitie	Het geschat aandeel zand in het volume van de vijf fracties die in schelprijke grond worden onderscheiden te weten lutum, silt, zand, grind en schelpmateriaal.
Juridische status	Authentiek
Kardinaliteit	1
Domein	
Naam	Meetwaarde 2.0
Eenheid	% (procent)
Waardebereik	0 tot 70

3.42.2 *geschat volumeaandeel silt*

Type gegeven	Attribuut van Verdeling fijne fractie schelprijke grond
Definitie	Het geschat aandeel silt in het volume van de vijf fracties die in schelprijke grond worden onderscheiden te weten lutum, silt, zand, grind en schelpmateriaal.
Juridische status	Authentiek
Kardinaliteit	1
Domein	

Naam	Meetwaarde 2.0
Eenheid	% (procent)
Waardebereik	0 tot 70

3.42.3 *geschat volumeaandeel lutum*

Type gegeven	Attribuut van Verdeling fijne fractie schelprijke grond
Definitie	Het geschat aandeel lutum in het volume van de vijf fracties die in schelprijke grond worden onderscheiden te weten lutum, silt, zand, grind en schelpmateriaal.
Juridische status	Authentiek
Kardinaliteit	1
Domein	
Naam	Meetwaarde 2.0
Eenheid	% (procent)
Waardebereik	0 tot 70

3.43 Verdeling fijne fractie organische grond

Verdeling fijne fractie organische grond
«Attribuutsoort»
+ geschat massa-aandeel zand: Meetwaarde
+ geschat massa-aandeel silt: Meetwaarde
+ geschat massa-aandeel lutum: Meetwaarde

Type gegeven	Entiteit
Definitie	De samenstelling van de fijne fractie van het minerale deel van organische grond.
Regels	De entiteit moet aanwezig zijn wanneer de <i>geologische grondsoort</i> een waarde uit de categorie <i>organische grond</i> is. De entiteit mag niet aanwezig zijn in alle andere gevallen. De som van het <i>geschat massa-aandeel zand</i> , <i>geschat massa-aandeel silt</i> , <i>geschat massa-aandeel lutum</i> en het <i>geschat massa-aandeel organische stof</i> van de entiteit <i>Fractieverdeling</i> moet gelijk zijn aan 100.
Toelichting	De fijne fractie van het minerale bestanddeel van grond omvat de zand-, silt en lutumfracties. Van organische grond worden de aandelen in de massa geschat en wordt het geheel van de drie fijne minerale fracties plus organische stof op honderd procent gesteld.

3.43.1 *geschat massa-aandeel zand*

Type gegeven	Attribuut van Verdeling fijne fractie organische grond
Definitie	Het geschat aandeel zand in de massa van het geheel van de drie fijne minerale fracties plus organische stof.
Juridische status	Authentiek
Kardinaliteit	1
Domein	
Naam	Meetwaarde 2.0
Eenheid	% (procent)

Waardebereik 0 tot 85

3.43.2 *geschat massa-aandeel silt*

Type gegeven	Attribuut van Verdeling fijne fractie organische grond
Definitie	Het geschat aandeel silt in de massa van het geheel van de drie fijne minerale fracties plus organische stof.
Juridische status	Authentiek
Kardinaliteit	1
Domein	
Naam	Meetwaarde 2.0
Eenheid	% (procent)
Waardebereik	0 tot 85

3.43.3 *geschat massa-aandeel lutum*

Type gegeven	Attribuut van Verdeling fijne fractie organische grond
Definitie	Het geschat aandeel lutum in de massa van het geheel van de drie fijne minerale fracties plus organische stof.
Juridische status	Authentiek
Kardinaliteit	1
Domein	
Naam	Meetwaarde 2.0
Eenheid	% (procent)
Waardebereik	0 tot 70

3.44 Verdeling fijne fractie grindarme minerale grond

Verdeling fijne fractie grindarme minerale grond
«Attribuutsoort»
+ geschat massa-aandeel zand: Meetwaarde
+ geschat massa-aandeel silt: Meetwaarde
+ geschat massa-aandeel lutum: Meetwaarde

Type gegeven	Entiteit
Definitie	De samenstelling van de fijne fractie van het minerale deel van grindarme minerale grond.
Regels	De entiteit moet aanwezig zijn wanneer de <i>geologische grondsoort</i> een waarde uit de categorie <i>grindarme minerale grond</i> is. De entiteit mag niet aanwezig zijn in alle andere gevallen. De som van het <i>geschat massa-aandeel zand</i> , <i>geschat massa-aandeel silt</i> en <i>geschat massa-aandeel lutum</i> moet gelijk zijn aan 100.
Regels IMBRO/A	Voor IMBRO/A-gegevens mag de entiteit ontbreken wanneer de <i>geologische grondsoort</i> een waarde uit de categorie <i>grindarme minerale grond</i> is en de entiteit <i>Laagje</i> aanwezig is. Voor IMBRO/A-gegevens mag de entiteit ontbreken wanneer de <i>geologische grondsoort</i> een waarde uit de categorie <i>grindarme minerale grond</i> is en de waarde van het attribuut <i>antropogeen</i> van de entiteit <i>Laag</i> gelijk is aan <i>ja</i> .

Toelichting Voor gegevens die zijn aangeleverd in het kader van archiefoverdracht kan de verdeling fijne fractie ontbreken bij antropogene grondlagen en heterogeen gelaagde lagen die als laagjes zijn beschreven.

3.44.1 *geschat massa-aandeel zand*

Type gegeven	Attribuut van Verdeling fijne fractie grindarme minerale grond
Definitie	Het geschat aandeel zand in de massa van het geheel van de drie fijne minerale fracties.
Juridische status	Authentiek
Kardinaliteit	1
Domein	
Naam	Meetwaarde 3.0
Eenheid	% (procent)
Waardebereik	0 tot 100

3.44.2 *geschat massa-aandeel silt*

Type gegeven	Attribuut van Verdeling fijne fractie grindarme minerale grond
Definitie	Het geschat aandeel silt in de massa van het geheel van de drie fijne minerale fracties.
Juridische status	Authentiek
Kardinaliteit	1
Domein	
Naam	Meetwaarde 3.0
Eenheid	% (procent)
Waardebereik	0 tot 100

3.44.3 *geschat massa-aandeel lutum*

Type gegeven	Attribuut van Verdeling fijne fractie grindarme minerale grond
Definitie	Het geschat aandeel lutum in de massa van het geheel van de drie fijne minerale fracties.
Juridische status	Authentiek
Kardinaliteit	1
Domein	
Naam	Meetwaarde 3.0
Eenheid	% (procent)
Waardebereik	0 tot 100

3.45 Archiefverdeling fijne fractie schelprijke grond

Archiefverdeling fijne fractie schelprijke grond
«Attribuutsoort»
geschat massa-aandeel zand: Meetwaarde
geschat massa-aandeel silt: Meetwaarde
geschat massa-aandeel lutum: Meetwaarde

Type gegeven	Entiteit
Definitie	De samenstelling van de fijne fractie van het minerale deel van schelprijke grond.
Regels	De entiteit moet aanwezig zijn wanneer de waarde van het attribuut <i>beschrijfprocedure</i> van de entiteit <i>Boormonsterbeschrijving</i> niet gelijk is aan <i>GDN_SBB6v2022</i> en de waarde van het attribuut <i>geologische grondsoort</i> een waarde uit de categorie <i>schelprijke grond</i> is. De entiteit mag niet aanwezig zijn in alle andere gevallen. De som van het <i>geschat massa-aandeel zand</i> , <i>geschat massa-aandeel silt</i> , <i>geschat massa-aandeel lutum</i> , <i>geschat massa-aandeel schelpen</i> van de entiteit <i>Fractieverdeling</i> en <i>geschat massa-aandeel grind</i> van de entiteit <i>Fractieverdeling</i> moet gelijk zijn aan <i>100</i> .
Toelichting	De fijne fractie van het minerale bestanddeel van grond omvat de zand-, silt en lutumfracties. Van schelprijke gronden werden in het verleden de aandelen in de massa geschat en wordt het geheel van de minerale fracties plus schelpen op honderd procent gesteld. Het gegeven komt alleen voor onder IMBRO/A. Vanaf Standaard Boorbeschrijfmethode 6 versie 2022 wordt de fractieverdeling van schelprijke gronden op een andere manier bepaald.

3.45.1 *geschat massa-aandeel zand*

Type gegeven	Attribuut van Archiefverdeling fijne fractie schelprijke grond
Definitie	Het geschat aandeel zand in de massa van het geheel van de vijf fracties die in schelprijke grond worden onderscheiden te weten lutum, silt, zand, grind en schelpmateriaal.
Juridische status	Authentiek
Kardinaliteit	1
Domein	
Naam	Meetwaarde 2.0
Eenheid	% (procent)
Waardebereik	0 tot 70

3.45.2 *geschat massa-aandeel silt*

Type gegeven	Attribuut van Archiefverdeling fijne fractie schelprijke grond
Definitie	Het geschat aandeel silt in de massa van het geheel van de vijf fracties die in schelprijke grond worden onderscheiden te weten lutum, silt, zand, grind en schelpmateriaal.
Juridische status	Authentiek
Kardinaliteit	1
Domein	
Naam	Meetwaarde 2.0
Eenheid	% (procent)
Waardebereik	0 tot 70

3.45.3 *geschat massa-aandeel lutum*

Type gegeven	Attribuut van Archiefverdeling fijne fractie schelprijke grond
Definitie	Het geschat aandeel lutum in de massa van de vijf fracties die in schelprijke grond worden onderscheiden te weten lutum, silt, zand, grind en schelpmateriaal.

Juridische status	Authentiek
Kardinaliteit	1
Domein	
Naam	Meetwaarde 2.0
Eenheid	% (procent)
Waardebereik	0 tot 70

3.46 Niet beschreven interval

Niet beschreven interval
«Attribuutsoort»
+ begindiepte: Meetwaarde
+ einddiepte: Meetwaarde
+ reden niet beschreven: RedenNietBeschreven

Type gegeven	Entiteit
Definitie	Een interval dat is bemonsterd en om een bepaalde reden niet is beschreven.
Toelichting	Het uitgangspunt is dat alle op vergelijkbare wijze bemonsterde intervallen als laag in het profiel zijn opgenomen en beschreven. Wanneer een bemonsterd interval niet is beschreven wordt de reden daarvan vastgelegd.

3.46.1 *begindiepte*

Type gegeven	Attribuut van Niet beschreven interval
Definitie	De diepte waarop het interval dat niet beschreven is begint.
Juridische status	Authentiek
Kardinaliteit	1
Domein	
Naam	Meetwaarde 4.2
Eenheid	m (meter)
Waardebereik	vanaf 0
Toelichting	Wanneer het hele traject is bemonsterd om het dieptebereik volledig te beschrijven (continu bemonsterd is gelijk aan ja) is het boorprofiel beschreven als een opeenvolging van lagen en niet beschreven intervallen en die sluiten precies op elkaar aan.

3.46.2 *einddiepte*

Type gegeven	Attribuut van Niet beschreven interval
Definitie	De diepte waarop het interval dat niet beschreven is eindigt.
Juridische status	Authentiek
Kardinaliteit	1
Domein	
Naam	Meetwaarde 4.2
Eenheid	m (meter)
Waardebereik	vanaf 0

Regels De *einddiepte* moet groter zijn dan de *begindiepte* van het niet beschreven interval.
De *einddiepte* van het onderste niet beschreven interval mag niet groter zijn dan de waarde van het attribuut *einddiepte bemonstering* van de entiteit *Boring*.

3.46.3 reden niet beschreven

Type gegeven Attribuut van Niet beschreven interval
Definitie De reden waarom het interval niet is beschreven.
Juridische status Authentiek
Kardinaliteit 1
Domein
Naam RedenNietBeschreven
Type Waardelijst uitbreidbaar
Toelichting Een van de redenen waarom een interval niet is beschreven, is dat een beschrijving niet in standaardtermen te vatten is, omdat de samenhang van de lagen te zeer verstoord is door een post-sedimentaire discontinuïteit. In dat geval wordt aanbevolen een foto van het interval te maken en die in de registratie te doen opnemen.

3.47 Post-sedimentaire discontinuïteit

Post-sedimentaire discontinuïteit
«Attribuutsoort» + begindiepte: Meetwaarde + einddiepte: Meetwaarde + type discontinuïteit: TypeDiscontinuïteit

Type gegeven Entiteit
Definitie Een vlak, plaatvormig lichaam of een samenstel van vlakken dat de laagopbouw verstoort.
Regels De entiteit mag niet aanwezig zijn wanneer de waarde van het attribuut *beschrijfkwaliteit* van de entiteit *Boorprofiel* gelijk is aan *geologischStandaardGeroerd* of *geologischUitgebreidGeroerd*.
Regels IMBRO/A De entiteit mag niet aanwezig zijn wanneer de waarde van het attribuut *kwaliteit beschreven monsters* gelijk is aan *geroerd*.
Toelichting Het gegeven wordt alleen vastgelegd bij de beschrijving van ongeroerde monsters. Sedimentaire discontinuïteiten bepalen de laagopbouw van de ondergrond, post-sedimentaire discontinuïteiten verstoren de laagopbouw. Dergelijke verstoringen zijn op de schaal van modellen te beschouwen als vlakken. In ongeroerde monsters kan een verstoring zich in allerlei hoedanigheden voordoen: als een vlak, als een dun plaatvormige lichaam dat door twee vlakken wordt begrensd, of als een willekeurige combinatie van beide typen. In grond wordt een verstoring als een vlak beschreven, in gesteente verschilt de beschrijving naar gelang de verschijningsvorm. Verstoringen kunnen van natuurlijke, maar ook van antropogene aard zijn. Een aansprekend voorbeeld van een natuurlijke verstoring is een breuk. Een breuk kan het gevolg van krimp, (ijs)belasting, tektonische spanningen of afschuiving zijn.

De mate van verstoring bepaalt hoe men een discontinuïteit het best kan omschrijven. Indien de verstoring gering is en het profiel nog altijd als een opeenvolging van lagen kan worden beschreven, worden de positie en de aard van de discontinuïteit vastgelegd. Wanneer de verstoring zo ernstig is dat er op een diepte meer dan een laag zou moeten worden beschreven, schiet het begrippenapparaat te kort en wordt aangegeven dat het betreffende interval niet kan worden beschreven met als reden mechanische verstoring.

3.47.1 *begindiepte*

Type gegeven	Attribuut van Post-sedimentaire discontinuïteit
Definitie	De diepte waarop de discontinuïteit begint.
Juridische status	Authentiek
Kardinaliteit	1
Domein	
Naam	Meetwaarde 4.3
Eenheid	m (meter)
Waardebereik	vanaf 0

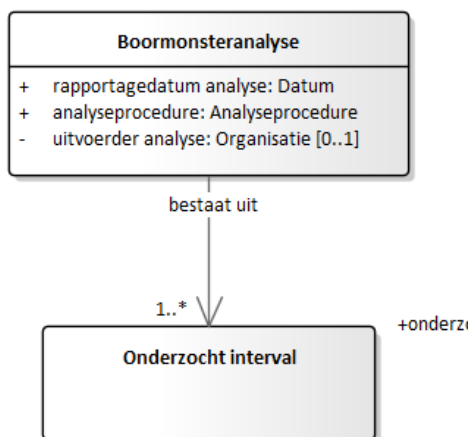
3.47.2 *einddiepte*

Type gegeven	Attribuut van Post-sedimentaire discontinuïteit
Definitie	De diepte waarop de discontinuïteit eindigt.
Juridische status	Authentiek
Kardinaliteit	1
Domein	
Naam	Meetwaarde 4.3
Eenheid	m (meter)
Waardebereik	vanaf 0

3.47.3 *type discontinuïteit*

Type gegeven	Attribuut van Post-sedimentaire discontinuïteit
Definitie	De typering van het vlak dat de laagopbouw verstoort naar oorsprong.
Juridische status	Authentiek
Kardinaliteit	1
Domein	
Naam	TypeDiscontinuïteit

3.48 Boormonsteranalyse



Type gegeven	Entiteit
Definitie	Het deel van het booronderzoek dat betrekking heeft op het uitvoeren van metingen aan boormonsters.

3.48.1 rapportagedatum analyse

Type gegeven	Attribuut van Boormonsteranalyse
Definitie	De datum waarop de uitvoerder van de analyse alle gegevens van de boormonsteranalyse aan de bronhouder heeft overgedragen.
Juridische status	Authentiek
Kardinaliteit	1
Domein	
Naam	Datum
Waardebereik	1 januari 2020 tot heden
Toelichting	Historische gegevens van de boormonsteranalyse vallen buiten het bereik van deze versie van de catalogus.

3.48.2 analyseprocedure

Type gegeven	Attribuut van Boormonsteranalyse
Definitie	De richtlijn die aangeeft onder welke algemene afspraken de boormonsteranalyse is uitgevoerd.
Juridische status	Authentiek
Kardinaliteit	1
Domein	
Naam	Analyseprocedure
Type	Waardelijst uitbreidbaar
Toelichting	In de praktijkrichtlijn zijn (worden) afspraken opgenomen die aangeven hoe monsters behandeld worden en algemene afspraken die aanvullend zijn op de internationale bepalingprocedures. De praktijkrichtlijn van de Geologische Dienst Nederland is er nog niet en is naar verwachting gereed in 2020.

3.48.3 uitvoerder analyse

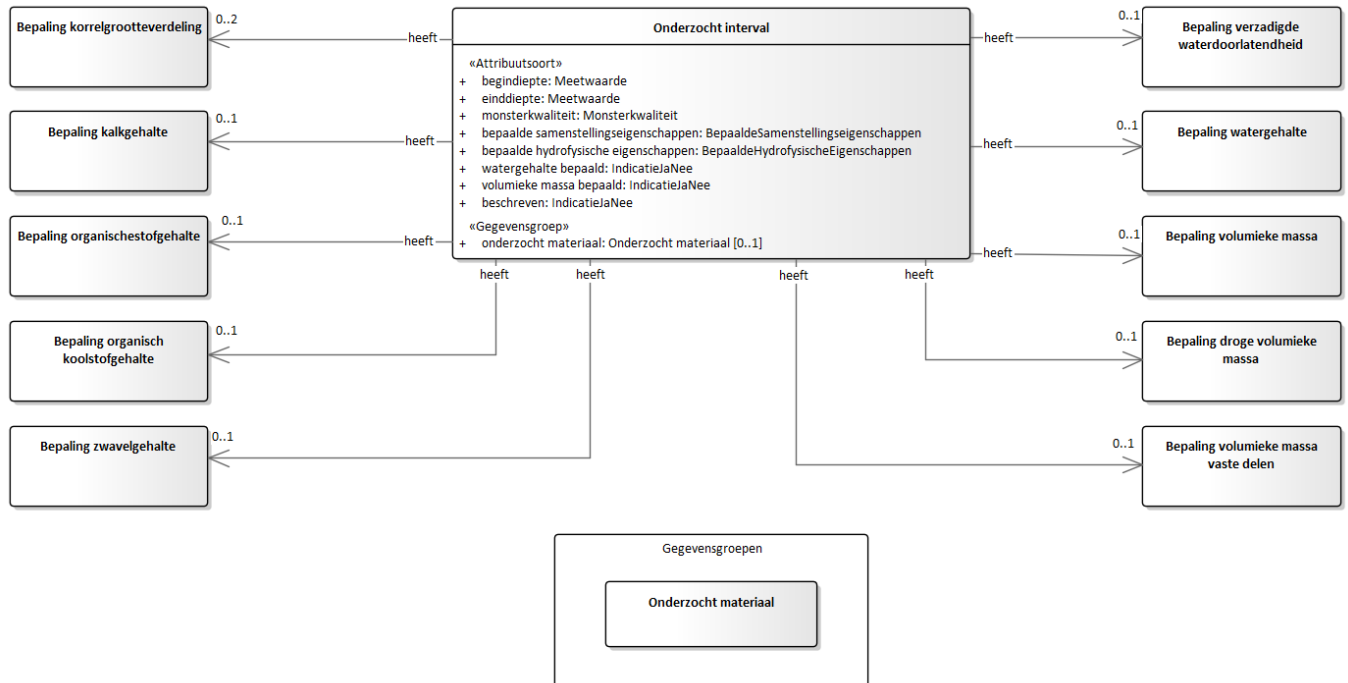
Type gegeven	Attribuut van Boormonsteranalyse
---------------------	----------------------------------

Definitie	Het KvK-nummer van de onderneming of de maatschappelijke activiteit van de rechtspersoon die voor de bronhouder geldt als verantwoordelijk voor de uitvoering van de boormonsteranalyse, of het equivalent daarvan in een handelsregister van een andere lidstaat van de Europese Unie dan Nederland.
Juridische status	Niet-authentiek
Kardinaliteit	0..1
Domein	
Naam	Organisatie
Regels	De organisatie moet bekend zijn binnen de basisregistratie ondergrond als uitvoerder van booronderzoek.
Toelichting	Het gegeven wordt alleen uitgeleverd aan de dataleverancier en de bronhouder.

3.48.4 onderzocht interval

Type gegeven	Associatie van Boormonsteranalyse
Definitie	Het interval dat is onderzocht als onderdeel van de boormonsteranalyse.
Juridische status	Authentiek
Kardinaliteit	1..*
Relatiesoort naam	bestaat uit
Relatierol naam	onderzocht interval
Bron	Boormonsteranalyse
Doel	Onderzocht interval

3.49 Onderzocht interval



Type gegeven	Entiteit
Definitie	Het diepte-interval waarop de bepalingen betrekking hebben.

Toelichting Aan een interval kunnen verschillende bepalingen zijn gedaan. Onderzochte intervallen kunnen overlappen, bijvoorbeeld wanneer de fysische eigenschappen worden bepaald op een interval van 2 cm en de samenstellingseigenschappen worden bepaald van een groter interval dat geheel of ten dele overlapt met het eerste.

3.49.1 *begindiepte*

Type gegeven Attribuut van Onderzocht interval
Definitie De diepte waarop het interval dat is onderzocht begint.
Juridische status Authentiek
Kardinaliteit 1
Domein
Naam Meetwaarde 4.3
Eenheid m (meter)
Waardebereik vanaf 0

3.49.2 *einddiepte*

Type gegeven Attribuut van Onderzocht interval
Definitie De diepte waarop het interval dat is onderzocht eindigt.
Juridische status Authentiek
Kardinaliteit 1
Domein
Naam Meetwaarde 4.3
Eenheid m (meter)
Waardebereik vanaf 0
Regels De *einddiepte* moet groter zijn dan de *begindiepte* van het *Onderzocht interval*.
De *einddiepte* mag niet groter zijn dan de waarde van het attribuut *einddiepte bemonstering* van de entiteit *Boring*.

3.49.3 *monsterkwaliteit*

Type gegeven Attribuut van Onderzocht interval
Definitie De classificatie die aangeeft in hoeverre de toestand van het monster aan het begin van de bepaling(en) representatief geacht kan worden voor de toestand van het deel van de ondergrond waaruit het afkomstig is.
Juridische status Authentiek
Kardinaliteit 1
Domein
Naam Monsterkwaliteit
Type Waardelijst uitbreidbaar
Toelichting De kwaliteit van de monsters wordt in aanleg bepaald door de boortechniek, de bemonsteringsmethode en de eigenschappen van het bemonsteringsapparaat, en kan na monsternamen negatief worden beïnvloed door de manier waarop en de omstandigheden waaronder de monsters behandeld, bewaard en getransporteerd zijn.

3.49.4 bepaalde samenstellingseigenschappen

Type gegeven	Attribuut van Onderzocht interval
Definitie	De aanduiding die aangeeft van welke samenstellingseigenschappen van het materiaal waaruit het onderzochte interval bestaat de waarde is bepaald.
Juridische status	Authentiek
Kardinaliteit	1
Domein	
Naam	BepaaldeSamenstellingseigenschappen
Type	Waardelijst uitbreidbaar
Toelichting	Standaard is de korrelgrootteverdeling bepaald met het organisch stofgehalte en kalkgehalte (<i>standaard</i>). Vaak zijn ook het organisch koolstofgehalte en zwavelgehalte bepaald (<i>standaardMetChemie</i>). Andere chemische parameters zijn vooralsnog buiten scope. De bepaling van de korrelgrootteverdeling ontbreekt wanneer de bepaling niet is gelukt en dat is het geval bij sterk organisch materiaal (<i>zonderKorrelverdeling</i>). In zeer uitzonderlijke gevallen kan het voorkomen dat bij de bepaling van het kalkgehalte, organische stof gehalte, organisch koolstofgehalte of zwavelgehalte iets misgaat in de uitvoering en alleen in dat geval ontbreken die bepalingen.

3.49.5 bepaalde hydrofysische eigenschappen

Type gegeven	Attribuut van Onderzocht interval
Definitie	De aanduiding die aangeeft van welke hydrofysische eigenschappen van het materiaal waaruit het onderzochte interval bestaat de waarde is bepaald.
Juridische status	Authentiek
Kardinaliteit	1
Domein	
Naam	BepaaldeHydrofysischeEigenschappen
Type	Waardelijst uitbreidbaar
Toelichting	Standaard is de waterdoorlatendheid bepaald met de droge volumieke massa en volumieke massa (<i>standaard</i>) of de volumieke massa vaste delen (<i>uitgebred</i>). In uitzonderlijke gevallen slaagt de bepaling van de waterdoorlatendheid niet (<i>waterdoorlatendheidMislukt</i>).

3.49.6 watergehalte bepaald

Type gegeven	Attribuut van Onderzocht interval
Definitie	De aanduiding die aangeeft of het watergehalte van het materiaal waaruit het onderzochte interval bestaat is bepaald.
Juridische status	Authentiek
Kardinaliteit	1
Domein	
Naam	IndicatieJaNee
Type	Waardelijst niet uitbreidbaar
Toelichting	Het watergehalte is een parameter die altijd samen met andere gegevens gebruikt wordt in berekeningen.

3.49.7 volumieke massa bepaald

Type gegeven	Attribuut van Onderzocht interval
Definitie	De aanduiding die aangeeft of de volumieke massa van het materiaal waaruit het onderzochte interval bestaat is bepaald.
Juridische status	Authentiek
Kardinaliteit	1
Domein	
Naam	IndicatieJaNee
Type	Waardelijst niet uitbreidbaar
Toelichting	De volumieke massa is een parameter die altijd samen met andere gegevens gebruikt wordt in berekeningen.

3.49.8 beschreven

Type gegeven	Attribuut van Onderzocht interval
Definitie	De aanduiding die aangeeft of het materiaal waaruit het onderzochte interval bestaat als onderdeel van de bepaling is beschreven.
Juridische status	Authentiek
Kardinaliteit	1
Domein	
Naam	IndicatieJaNee
Type	Waardelijst niet uitbreidbaar
Toelichting	Wanneer een bepaling een proefstuk uit een niet verstoord boormonster vereist en praktisch de volledige doorsnede van een boormonster omvat, kan het materiaal niet voorafgaand aan de bepaling worden beschreven. Het wordt dan na afloop van de bepaling alsnog beschreven. Maar, omdat bepaalde eigenschappen tijdens de proef veranderd zijn, kunnen alleen de onveranderlijke eigenschappen worden beschreven. Daarmee heeft de beschrijving van het interval niet dezelfde kwaliteit als normaal beschreven intervallen. Om die reden worden de gegevens buiten het deelonderzoek boormonsterbeschrijving gehouden en als onderdeel van de bepaling vastgelegd. In het boorprofiel is het interval opgenomen als een <i>Niet beschreven interval</i> met als reden <i>proefstukUitgenomen</i> . Overigens moet in het werkveld procedureel nog worden vastgelegd wat 'praktisch de volledige doorsnede' inhoudt.

3.49.9 onderzocht materiaal

Type gegeven	Gegevensgroep van Onderzocht interval
Definitie	De gegevens die het onderzochte materiaal beschrijven.
Juridische status	Authentiek
Kardinaliteit	0..1
Gegevensgroeptype	Onderzocht materiaal

3.49.10 bepaling korrelgrootteverdeling

Type gegeven	Associatie van Onderzocht interval
Definitie	De korrelgrootteverdeling die is uitgevoerd aan het onderzocht interval.
Juridische status	Authentiek
Kardinaliteit	0..2

Relatiesoort naam	heeft
Relatierol naam	bepaling korrelgrootteverdeling
Bron	Onderzocht interval
Doel	Bepaling korrelgrootteverdeling

3.49.11 bepaling kalkgehalte

Type gegeven	Associatie van Onderzocht interval
Definitie	De bepaling van het kalkgehalte die is uitgevoerd aan een onderzocht interval.
Juridische status	Authentiek
Kardinaliteit	0..1
Relatiesoort naam	heeft
Relatierol naam	bepaling kalkgehalte
Bron	Onderzocht interval
Doel	Bepaling kalkgehalte

3.49.12 bepaling organischestofgehalte

Type gegeven	Associatie van Onderzocht interval
Definitie	De bepaling van het gehalte organische stof die is uitgevoerd aan het onderzocht interval.
Juridische status	Authentiek
Kardinaliteit	0..1
Relatiesoort naam	heeft
Relatierol naam	bepaling organischestofgehalte
Bron	Onderzocht interval
Doel	Bepaling organischestofgehalte

3.49.13 bepaling organisch koolstofgehalte

Type gegeven	Associatie van Onderzocht interval
Definitie	De bepaling van het organisch koolstofgehalte die is uitgevoerd aan het onderzocht interval.
Juridische status	Authentiek
Kardinaliteit	0..1
Relatiesoort naam	heeft
Relatierol naam	bepaling organisch koolstofgehalte
Bron	Onderzocht interval
Doel	Bepaling organisch koolstofgehalte

3.49.14 bepaling zwavelgehalte

Type gegeven	Associatie van Onderzocht interval
Definitie	De bepaling van het zwavelgehalte die is uitgevoerd aan het onderzocht interval.
Juridische status	Authentiek
Kardinaliteit	0..1

Relatiesoort naam	heeft
Relatierol naam	bepaling zwavelgehalte
Bron	Onderzocht interval
Doel	Bepaling zwavelgehalte

3.49.15 bepaling verzadigde waterdoorlatendheid

Type gegeven	Associatie van Onderzocht interval
Definitie	De bepaling van de verzadigde waterdoorlatendheid die is uitgevoerd aan het onderzocht interval.
Juridische status	Authentiek
Kardinaliteit	0..1
Relatiesoort naam	heeft
Relatierol naam	bepaling verzadigde waterdoorlatendheid
Bron	Onderzocht interval
Doel	Bepaling verzadigde waterdoorlatendheid

3.49.16 bepaling watergehalte

Type gegeven	Associatie van Onderzocht interval
Definitie	De bepaling watergehalte die is uitgevoerd aan het onderzocht interval.
Juridische status	Authentiek
Kardinaliteit	0..1
Relatiesoort naam	heeft
Relatierol naam	bepaling watergehalte
Bron	Onderzocht interval
Doel	Bepaling watergehalte

3.49.17 bepaling volumieke massa

Type gegeven	Associatie van Onderzocht interval
Definitie	De bepaling volumieke massa die is uitgevoerd aan het onderzocht interval.
Juridische status	Authentiek
Kardinaliteit	0..1
Relatiesoort naam	heeft
Relatierol naam	bepaling volumieke massa
Bron	Onderzocht interval
Doel	Bepaling volumieke massa

3.49.18 bepaling droge volumieke massa

Type gegeven	Associatie van Onderzocht interval
Definitie	De bepaling droge volumieke massa die is uitgevoerd aan het onderzocht interval.
Juridische status	Authentiek
Kardinaliteit	0..1
Relatiesoort naam	heeft

Relatierol naam	bepaling droge volumieke massa
Bron	Onderzocht interval
Doel	Bepaling droge volumieke massa

3.49.19 bepaling volumieke massa vaste delen

Type gegeven	Associatie van Onderzocht interval
Definitie	De bepaling volumieke massa vaste delen die is uitgevoerd aan het onderzocht interval.
Juridische status	Authentiek
Kardinaliteit	0..1
Relatiesoort naam	heeft
Relatierol naam	bepaling volumieke massa vaste delen
Bron	Onderzocht interval
Doel	Bepaling volumieke massa vaste delen

3.50 Onderzocht materiaal

Onderzocht materiaal
«Attribuutsoort»
+ bijzonder materiaal: BijzonderMateriaal [0..1]
+ geologische grondsoort: GeologischeGrondsoort [0..1]
+ geotechnische grondsoort: GeotechnischeGrondsoort [0..1]
+ grindgehalteklasse: Grindgehalteklasse [0..1]
+ organischestofgehalteklasse: Organischestofgehalteklasse [0..1]
+ organischestofgehalteklasse NEN5104: OrganischestofgehalteklasseNEN5104 [0..1]
+ schelpmateriaalgehalteklasse: VolumePercentageklasse [0..1]
+ kalkgehalteklasse: Kalkgehalteklasse [0..1]
+ bijzonder bestanddeel: SoortBijzonderBestanddeel [0..*]
+ zandmediaanklasse: Zandmediaanklasse [0..1]
+ gehalteklasse schelpgruis: VolumePercentageklasse [0..1]
+ gehalteklasse schelpfragmenten: VolumePercentageklasse [0..1]
+ gehalteklasse schelpen heel: VolumePercentageklasse [0..1]
«Gegevengroep»
+ afwijkend materiaal: Afwijkend materiaal [0..5]



Type gegeven	Entiteit
Definitie	De gegevens die het onderzochte materiaal beschrijven.
Regels	De entiteit moet aanwezig zijn wanneer de waarde van het attribuut <i>beschreven</i> van de entiteit <i>Onderzocht interval</i> gelijk is aan <i>ja</i> . De entiteit mag niet aanwezig zijn in alle andere gevallen.
Toelichting	De aard van het materiaal beperkt zich tot grond en bijzonder materiaal.

3.50.1 bijzonder materiaal

Type gegeven	Attribuut van Onderzocht materiaal
Definitie	De naam van het materiaal dat niet als grond wordt beschouwd.
Juridische status	Authentiek
Kardinaliteit	0..1
Domein	
Naam	BijzonderMateriaal

Type	Waardelijst uitbreidbaar
Toelichting	Het is bijzonder materiaal wanneer meer dan de helft van het volume uit bijzonder materiaal bestaat. Dat materiaal kan zowel natuurlijk als antropogeen van aard zijn. Van bijzonder materiaal wordt alleen de naam vastgelegd.

3.50.2 geologische grondsoort

Type gegeven	Attribuut van Onderzocht materiaal
Definitie	De naam van de grondsoort vanuit geologisch perspectief.
Juridische status	Authentiek
Kardinaliteit	0..1
Domein	
Naam	GeologischeGrondsoort
Type	Waardelijst uitbreidbaar
Identificerend gegeven	Waarde
Regels	Het attribuut mag niet aanwezig zijn wanneer het attribuut <i>bijzonder materiaal</i> aanwezig is. Het attribuut moet aanwezig zijn in alle andere gevallen.
Toelichting	De namen van grondsoorten zijn het resultaat van de afspraken die zijn vastgelegd in de beschrijfprocedure Standaard Boor Beschrijvingsmethode SBB 6 versie 2022.

3.50.3 geotechnische grondsoort

Type gegeven	Attribuut van Onderzocht materiaal
Definitie	De naam van de grondsoort vanuit geotechnisch perspectief.
Juridische status	Authentiek
Kardinaliteit	0..1
Domein	
Naam	GeotechnischeGrondsoort
Type	Waardelijst uitbreidbaar
Regels	Het attribuut mag niet aanwezig zijn wanneer het attribuut <i>geologische grondsoort</i> ontbreekt. Het attribuut mag niet aanwezig zijn wanneer de <i>geologische grondsoort</i> een waarde uit de categorie <i>schelprijke grond</i> of <i>bijzondere grond</i> is. Het attribuut mag niet aanwezig zijn wanneer de waarde van het attribuut <i>geologische grondsoort</i> gelijk is aan <i>blokken</i> . Het attribuut moet aanwezig zijn in alle andere gevallen.
Toelichting	De namen van grondsoorten zijn het resultaat van de afspraken die zijn vastgelegd in de beschrijfprocedure NEN-EN-ISO 14688-1:2019+NEN 8990:2020 nl en zijn bepaald volgens het stroomschema opgenomen in NEN 8990:2020 nl. Het gegeven wordt vastgelegd om de gegevens beter bruikbaar te maken voor toepassing in de geotechniek. Voor de geotechnicus staat bij het benoemen van de grondsoort niet de samenstelling, maar het gedrag centraal. Schelprijke gronden, vulkanisch as, diatomiet, dy, ijzeroer, kalkgyttja (bijzondere gronden) en blokken worden vanuit geotechnisch perspectief niet als grondsoort benoemt.

3.50.4 grindgehalteklasse

Type gegeven	Attribuut van Onderzocht materiaal
Definitie	Het gehalte aan grind uitgedrukt in een klasse.
Juridische status	Authentiek
Kardinaliteit	0..1
Domein	
Naam	Grindgehalteklasse
Type	Waardelijst uitbreidbaar
Regels	Het attribuut moet aanwezig zijn wanneer de <i>geologische grondsoort</i> een waarde uit de categorie <i>schelprijke grond, organische grond, grindarme minerale grond</i> of <i>bijzondere grond</i> is. Het attribuut mag niet aanwezig zijn in alle andere gevallen.
Toelichting	Het gehalte aan grind wordt altijd geschat. Het gegeven wordt apart vastgelegd wanneer het gehalte minder is dan 30 % (grindarme grond). Daarboven bepaalt het gehalte de naam van de grondsoort.

3.50.5 organischestofgehalteklasse

Type gegeven	Attribuut van Onderzocht materiaal
Definitie	Het gehalte aan organische stof uitgedrukt in een klasse volgens NEN-EN-ISO 14688-1.
Juridische status	Authentiek
Kardinaliteit	0..1
Domein	
Naam	Organischestofgehalteklasse
Type	Waardelijst uitbreidbaar
Regels	Het attribuut mag niet aanwezig zijn wanneer het attribuut <i>geotechnische grondsoort</i> ontbreekt. Het attribuut mag niet aanwezig zijn wanneer de waarde van het attribuut <i>geotechnische grondsoort</i> gelijk is aan <i>detritus, zwakZandigeDetritus, sterkZandigeDetritus, siltigeDetritus, kleiigeDetritus, humus, zwakZandigeHumus, sterkZandigeHumus, siltigeHumus, kleiigeHumus, veen, zwakZandigVeen, sterkZandigVeen, siltigVeen, kleiigVeen, bruinkool</i> of <i>gyttja</i> . Het attribuut moet aanwezig zijn in alle andere gevallen.
Toelichting	Het aandeel organische stof wordt volgens NEN-EN-ISO 14688-1 bepaald op basis van waarneembare en voelbare eigenschappen. De organischestofgehalteklasse wordt niet bepaald als de grond vanuit geotechnisch perspectief is geclassificeerd als organische grond en de primaire fractie uit veen, humus, detritus, bruinkool of gyttja bestaat.

3.50.6 organischestofgehalteklasse NEN5104

Type gegeven	Attribuut van Onderzocht materiaal
Definitie	Het gehalte aan organische stof volgens NEN 5104 uitgedrukt in een klasse.
Juridische status	Authentiek
Kardinaliteit	0..1
Domein	
Naam	OrganischestofgehalteklasseNEN5104

Type	Waardelijst uitbreidbaar
Regels	Het attribuut mag niet aanwezig zijn wanneer het attribuut <i>geologische grondsoort</i> ontbreekt. Het attribuut mag niet aanwezig zijn wanneer de <i>geologische grondsoort</i> een waarde uit de categorie <i>organische grond</i> is. Het attribuut moet aanwezig zijn in alle andere gevallen.
Toelichting	In de NEN 5104 classificatie wordt het gehalte aan organische stof altijd geschat. Het gegeven wordt apart vastgelegd wanneer het gehalte onder een bepaald percentage ligt. Daarboven bepaalt het gehalte de naam van de grondsoort.

3.50.7 schelpmateriaalgehalteklasse

Type gegeven	Attribuut van Onderzocht materiaal
Definitie	Het deel van het volume van de grond dat uit schelpmateriaal bestaat, uitgedrukt in een percentageklasse.
Juridische status	Authentiek
Kardinaliteit	0..1
Domein	
Naam	VolumePercentageklasse
Type	Waardelijst uitbreidbaar
Regels	Het attribuut mag niet aanwezig zijn wanneer het attribuut <i>geologische grondsoort</i> ontbreekt. Het attribuut mag niet aanwezig zijn wanneer de <i>geologische grondsoort</i> een waarde uit de categorie <i>schelprijke grond</i> is. Het attribuut moet aanwezig zijn in alle andere gevallen.
Toelichting	Het gegeven wordt niet vastgelegd wanneer de grond een schelprijke grond is.

3.50.8 kalkgehalteklasse

Type gegeven	Attribuut van Onderzocht materiaal
Definitie	Het gehalte aan koolzure kalk uitgedrukt in een klasse.
Juridische status	Authentiek
Kardinaliteit	0..1
Domein	
Naam	Kalkgehalteklasse
Type	Waardelijst uitbreidbaar
Regels	Het attribuut mag niet aanwezig zijn wanneer het attribuut <i>geologische grondsoort</i> ontbreekt. Het attribuut moet aanwezig zijn in alle andere gevallen.
Toelichting	Het kalkgehalte wordt geschat naar de mate van opbruisen met verdund zoutzuur (10 % HCl). Het gegeven wordt altijd vastgelegd, ook wanneer de grond uit schelpmateriaal of kalk bestaat.

3.50.9 bijzonder bestanddeel

Type gegeven	Attribuut van Onderzocht materiaal
Definitie	Een bestanddeel dat uit materiaal bestaat dat van nature niet of niet algemeen voorkomt, of dat een verbijzondering is van een algemeen voorkomend bestanddeel van grond.

Juridische status	Authentiek
Kardinaliteit	0..*
Domein	
Naam	SoortBijzonderBestanddeel
Type	Waardelijst uitbreidbaar
Regels	Het attribuut mag niet aanwezig zijn wanneer het attribuut <i>geologische grondsoort</i> ontbreekt.
Toelichting	Bijzondere bestanddelen hebben een natuurlijke of een antropogene herkomst. Bij de beschrijving van het onderzocht materiaal wordt de kortere lijst van de standaard beschrijving gebruikt.

3.50.10 zandmediaanklasse

Type gegeven	Attribuut van Onderzocht materiaal
Definitie	De mediane korrelgrootte van de zandfractie uitgedrukt in een klasse.
Juridische status	Authentiek
Kardinaliteit	0..1
Domein	
Naam	Zandmediaanklasse
Type	Waardelijst uitbreidbaar
Regels	Het attribuut moet aanwezig zijn wanneer de waarde van het attribuut <i>geologische grondsoort</i> gelijk is aan <i>keienMetZand</i> , <i>keitjesMetZand</i> , <i>zand</i> , <i>kleiligZand</i> , <i>zwakSiltigZand</i> , <i>matigSiltigZand</i> , <i>sterkSiltigZand</i> of <i>uiterstSiltigZand</i> . Het attribuut mag niet aanwezig zijn in alle andere gevallen.

3.50.11 gehalteklaas schelpgruis

Type gegeven	Attribuut van Onderzocht materiaal
Definitie	Het deel van het volume van het schelpmateriaal dat uit gruis bestaat.
Juridische status	Authentiek
Kardinaliteit	0..1
Domein	
Naam	VolumePercentageklasse
Type	Waardelijst uitbreidbaar
Regels	Het attribuut moet aanwezig zijn wanneer de <i>geologische grondsoort</i> een waarde uit de categorie <i>schelprijke grond</i> is. Het attribuut moet aanwezig zijn wanneer de waarde van het attribuut <i>schelpmateriaalgehalteklaas</i> gelijk is aan <i>spoorTot1</i> , <i>weinig1tot10</i> of <i>veel10tot30</i> . Het attribuut mag niet aanwezig zijn in alle andere gevallen.
Toelichting	Gruis zijn stukjes schelp die kleiner zijn dan 2 millimeter.

3.50.12 gehalteklaas schelpfragmenten

Type gegeven	Attribuut van Onderzocht materiaal
Definitie	Het deel van het volume van het schelpmateriaal dat uit fragmenten bestaat.
Juridische status	Authentiek

Kardinaliteit	0..1
Domein	
Naam	VolumePercentageklasse
Type	Waardelijst uitbreidbaar
Regels	Het attribuut moet aanwezig zijn wanneer de <i>geologische grondsoort</i> een waarde uit de categorie <i>schelprijke grond</i> is. Het attribuut moet aanwezig zijn wanneer de waarde van het attribuut <i>schelpmateriaalgehalteklasse</i> gelijk is aan <i>spoorTot1</i> , <i>weinig1tot10</i> of <i>veel10tot30</i> . Het attribuut mag niet aanwezig zijn in alle andere gevallen.
Toelichting	Fragmenten zijn stukjes schelp die groter zijn dan 2 millimeter.

3.50.13 *gehalteklasse schelpen heel*

Type gegeven	Attribuut van Onderzocht materiaal
Definitie	Het deel van het volume van het schelpmateriaal dat uit hele schelpen bestaat.
Juridische status	Authentiek
Kardinaliteit	0..1
Domein	
Naam	VolumePercentageklasse
Type	Waardelijst uitbreidbaar
Regels	Het attribuut moet aanwezig zijn wanneer de <i>geologische grondsoort</i> een waarde uit de categorie <i>schelprijke grond</i> is. Het attribuut moet aanwezig zijn wanneer de waarde van het attribuut <i>schelpmateriaalgehalteklasse</i> gelijk is aan <i>spoorTot1</i> , <i>weinig1tot10</i> of <i>veel10tot30</i> . Het attribuut mag niet aanwezig zijn in alle andere gevallen.

3.50.14 *afwijkend materiaal*

Type gegeven	Gevensgroep van Onderzocht materiaal
Definitie	Een voorkomen in grond van een afwijkende grondsoort of van een soort gesteente.
Juridische status	Authentiek
Kardinaliteit	0..5
Gegevensgroeptype	Afwijkend materiaal

3.51 Afwijkend materiaal

Afwijkend materiaal
«Attribuutsoort»
+ vorm voorkomen: VormVoorkomen
+ soort grond: SoortGrond [0..1]
+ soort gesteente: SoortGesteente [0..1]
+ percentageklasse: VolumePercentageklasse

Type gegeven	Entiteit
Definitie	De gegevens over een voorkomen in grond van een afwijkende grondsoort of van een soort gesteente.

Regels De entiteit mag niet aanwezig zijn wanneer het attribuut *bijzonder materiaal* aanwezig is.

3.51.1 vorm voorkomen

Type gegeven Attribuut van Afwijkend materiaal
Definitie De vorm van het voorkomen.
Juridische status Authentiek
Kardinaliteit 1
Domein
Naam VormVoorkomen
Type Waardelijst uitbreidbaar
Toelichting In grond komen brokjes, afwijkende laagjes en sedimentlenzen voor. De afwijkende laagjes zijn getypeerd naar dikte en de brokjes naar lengte.

3.51.2 soort grond

Type gegeven Attribuut van Afwijkend materiaal
Definitie Het soort grond waaruit de eenheid bestaat, grof getypeerd.
Juridische status Authentiek
Kardinaliteit 0..1
Domein
Naam SoortGrond
Type Waardelijst uitbreidbaar
Toelichting Afwijkend materiaal bestaat uit grond of gesteente.

3.51.3 soort gesteente

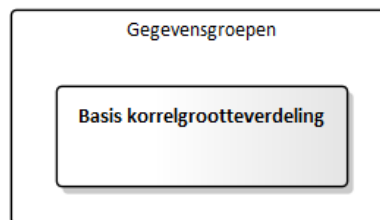
Type gegeven Attribuut van Afwijkend materiaal
Definitie Het soort gesteente waaruit de eenheid bestaat, grof getypeerd.
Juridische status Authentiek
Kardinaliteit 0..1
Domein
Naam SoortGesteente
Type Waardelijst uitbreidbaar
Regels Het attribuut moet aanwezig zijn wanneer het attribuut *soort grond* ontbreekt.
Het attribuut mag niet aanwezig zijn in alle andere gevallen.

3.51.4 percentageklasse

Type gegeven Attribuut van Afwijkend materiaal
Definitie Het procentuele aandeel in het volume, uitgedrukt in een klasse.
Juridische status Authentiek
Kardinaliteit 1
Domein
Naam VolumePercentageklasse
Type Waardelijst uitbreidbaar

3.52 Bepaling korrelgrootteverdeling

Bepaling korrelgrootteverdeling	
«Attribuutsoort»	
+	bepalingsprocedure: Bepalingsprocedure
+	bepalingsmethode: Bepalingsmethode
+	fractieverdeling: FractieverdelingLab
+	verwijderingsmethode organische stof: VerwijderingsmethodeOrganischeStof
+	verwijderingsmethode kalk: VerwijderingsmethodeKalk
+	verwijderd materiaal: VerwijderdMateriaal [1..3]
+	massa droog materiaal: Meetwaarde [0..1]
+	dispersiemethode: Dispersiemethode [0..1]
+	rekenwaarde volumieke massa korrels: Meetwaarde [0..1]
+	herkomst rekenwaarde: HerkomstRekenwaarde [0..1]
+	toegepast optisch model: ToegepastOptischModel [0..1]
+	bijzonderheid uitvoering: BijzonderheidUitvoering [0..2]
+	bijzonderheid materiaal: BijzonderheidMateriaal [0..5]
«Gevegensgroep»	
+	basis korrelgrootteverdeling: Basis korrelgrootteverdeling



Type gegeven	Entiteit
Definitie	Het volgens een bepaalde methode bepalen van het aandeel van bepaalde korrelgroottefracties in de droge massa van het materiaal.
Regels	De entiteit moet aanwezig zijn wanneer de waarde van het attribuut <i>bepaalde samenstellingseigenschappen</i> van de entiteit <i>Onderzocht interval</i> gelijk is aan <i>standaard</i> of <i>standaardMetChemie</i> . De entiteit mag niet aanwezig zijn in alle andere gevallen.
Toelichting	Voor de korrelgrootteverdeling wordt grond gezien als een mengsel van minerale deeltjes van verschillende grootte. De minerale deeltjes worden korrels genoemd. Standaard wordt aan 1 onderzocht interval 1 korrelgrootteverdeling bepaald waarbij het materiaal kleiner dan 2 mm wordt onderverdeeld. Bij grind en grover materiaal wordt een tweede korrelgrootteverdeling bepaald aan het zelfde onderzocht interval waarbij ook het materiaal groter dan 2 mm wordt onderverdeeld. Het materiaal wordt uit het onderzocht interval geschept. Bij de standaard bepaling wordt bij het uitscheppen het grofste grind en grover materiaal gemeden. Het organische stof wordt verwijderd en normaliter wordt de koolzure kalk verwijderd. Het materiaal wordt vervolgens op een bepaalde manier verdeeld in fracties. De bepaling wordt uitgevoerd aan grond en aan bijzonder materiaal en de monsterkwaliteit kan alle waarden hebben. De bepaling korrelgrootteverdeling is een zogenaamde classificatieproef die is opgenomen in de NEN-EN-ISO 14688-2.

3.52.1 bepalingprocedure

Type gegeven	Attribuut van Bepaling korrelgrootteverdeling
Definitie	De procedure die aangeeft onder welke afspraken de bepaling is uitgevoerd.
Juridische status	Authentiek
Kardinaliteit	1
Domein	
Naam	Bepalingsprocedure
Type	Waardelijst uitbreidbaar

Regels	De waarde van het attribuut moet gelijk zijn aan <i>ISO17892d4v2016</i> of <i>ISO13320v2009</i> .
Toelichting	De korrelgrootteverdeling wordt standaard bepaald met laserdiffractie en die wordt uitgevoerd conform ISO 13320. Wanneer de korrelgrootteverdeling wordt bepaald door middel van zeven of een combinatie van zeven en pipeteren wordt de bepaling uitgevoerd conform ISO 17892-4.

3.52.2 bepalingmethode

Type gegeven	Attribuut van Bepaling korrelgrootteverdeling
Definitie	De manier waarop de korrelgrootteverdeling is bepaald.
Juridische status	Authentiek
Kardinaliteit	1
Domein	
Naam	Bepalingsmethode
Type	Waardelijst uitbreidbaar
Regels	<p>De waarde van het attribuut moet gelijk zijn aan <i>droogZevenLaser</i> wanneer de waarde van het attribuut <i>bepalingsprocedure</i> gelijk is aan <i>ISO13320v2009</i>.</p> <p>De waarde van het attribuut moet gelijk zijn aan <i>droogZeven</i> of <i>natDroogZevenPipet</i> wanneer de waarde van het attribuut <i>bepalingsprocedure</i> gelijk is aan <i>ISO17892d4v2016</i>.</p>
Toelichting	<p>Standaard wordt de korrelgrootteverdeling bepaald door middel van laserdiffractie (<i>droogZevenLaser</i>). Niet-cohesief materiaal wordt vooraf 24 uur in een oven gedroogd, standaard op 70 °C en nat materiaal op 60 °C. Cohesief materiaal wordt niet vooraf gedroogd. Het materiaal wordt vervolgens droog gezeefd over de 2 mm-zeef. Het materiaal kleiner dan 2 mm wordt gehomogeniseerd, het organische stof wordt verwijderd en normaliter wordt de koolzure kalk verwijderd. Tenslotte worden samengeklonterde korreltjes van elkaar los gemaakt (dispersie). Het materiaal kleiner dan 2 mm wordt door middel van laserdiffractie verdeeld in fracties. Het gemeten lichtpatroon wordt met behulp van een optisch model omgerekend naar een percentage van de totale droge massa. Het materiaal groter dan 2 mm wordt gedroogd op 105/110 °C en gewogen. Wanneer het materiaal van het onderzocht interval uit grind of grover materiaal bestaat wordt aan hetzelfde onderzocht interval een tweede korrelgrootteverdeling bepaald om het materiaal groter dan 2 mm onder te verdelen. Dit gebeurt door middel van droge zeping (<i>droogZeven</i>). Het materiaal wordt eerst 24 uur gedroogd, standaard op 70 °C en nat materiaal op 60 °C. Het materiaal wordt gehomogeniseerd, het organische stof wordt verwijderd en normaliter wordt de koolzure kalk verwijderd. Tenslotte wordt samengeklonterd materiaal met de hand losgemaakt. Het materiaal wordt vervolgens middels droge zeping verdeeld in fracties. De droge massa van iedere fractie wordt bepaald en het resultaat wordt omgerekend naar een percentage van de totale droge massa.</p> <p>Binnen geologisch booronderzoek wordt in zeer uitzonderlijke gevallen een tweede bepaling uitgevoerd voor de verdeling van de korrels kleiner dan 2 mm met behulp van de pipet en zeping (<i>natDroogZevenPipet</i>). Het materiaal wordt na de voorbehandeling nat gezeefd over de 63µm-zeef. De fractie 63 µm tot 2 mm wordt verder onderverdeeld door het droge materiaal te zeven. De fijne fractie wordt verder onderverdeeld op basis van de bezinksnelheid van de korrels en die wordt bepaald met behulp van een pipet.</p>

3.52.3 fractieverdeling

Type gegeven	Attribuut van Bepaling korrelgrootteverdeling
Definitie	De fractieverdeling die is gebruikt.
Juridische status	Authentiek
Kardinaliteit	1
Domein	
Naam	FractieverdelingLab
Type	Waardelijst uitbreidbaar
Regels	De waarde van het attribuut moet gelijk zijn aan <i>standaardStandaardBasis</i> wanneer de waarde van het attribuut <i>bepalingsmethode</i> gelijk is aan <i>droogZevenLaser</i> . De waarde van het attribuut moet gelijk zijn aan <i>basisBeperktStandaard</i> wanneer de waarde van het attribuut <i>bepalingsmethode</i> gelijk is aan <i>droogZeven</i> . De waarde van het attribuut moet gelijk zijn aan <i>minimaalMinimaalBasis</i> wanneer de waarde van het attribuut <i>bepalingsmethode</i> gelijk is aan <i>natDroogZevenPipet</i> .
Toelichting	Er wordt altijd een verdeling in drie klassen bepaald: het aandeel van de korrels kleiner dan 63 µm, het aandeel van de korrels tussen de 63 µm en 2 mm en het aandeel van de korrels groter dan 2 mm. Dit is de <i>basis korrelgrootteverdeling</i> . Bij de standaardverdeling worden de fractie kleiner dan 63 µm en de fractie tussen de 63 µm en 2 mm op een standaard manier onderverdeeld (<i>standaardStandaardBasis</i>). Wanneer grind of grover materiaal wordt gezeefd wordt de fractie 63 µm tot 2 mm op een beperkte manier en de fractie groter dan 2 mm op een standaard manier onderverdeeld (<i>basisBeperktStandaard</i>). In een uitzonderlijk geval worden de fractie kleiner dan 63 µm en de fractie tussen de 63 µm en 2 mm op de minimale manier onderverdeeld (<i>minimaalMinimaalBasis</i>).

3.52.4 verwijderingsmethode organische stof

Type gegeven	Attribuut van Bepaling korrelgrootteverdeling
Definitie	De manier waarop het organische stof voorafgaand aan de bepaling uit het te onderzoeken materiaal is verwijderd.
Juridische status	Authentiek
Kardinaliteit	1
Domein	
Naam	VerwijderingsmethodeOrganischeStof
Type	Waardelijst uitbreidbaar
Toelichting	Standaard wordt voorafgaand aan de bepaling van de korrelgrootteverdeling het organische stof verwijderd met H ₂ O ₂ (15 %). Het kan voorkomen dat de behandeling een paar keer uitgevoerd moet worden. Wanneer het materiaal van het onderzocht interval uit grind of grover materiaal bestaat en het materiaal groter dan 2 mm wordt onderverdeeld, wordt het organische stof handmatig verwijderd. Standaard wordt het gehalte organische stof bepaald middels de <i>Bepaling organischestofgehalte</i> .

3.52.5 verwijderingsmethode kalk

Type gegeven	Attribuut van Bepaling korrelgrootteverdeling
---------------------	---

Definitie	De manier waarop koolzure kalk voorafgaand aan de bepaling uit het te onderzoeken materiaal is verwijderd.
Juridische status	Authentiek
Kardinaliteit	1
Domein	
Naam	VerwijderingsmethodeKalk
Type	Waardelijst uitbreidbaar
Toelichting	Normaliter wordt voorafgaand aan de bepaling van de korrelgrootteverdeling de koolzure kalk verwijderd met HCl (0,5 M). Het kan voorkomen dat de behandeling een paar keer uitgevoerd moet worden. Wanneer het materiaal van het onderzocht interval uit grind of grover materiaal bestaat en het materiaal groter dan 2 mm wordt onderverdeeld, wordt de kalk handmatig verwijderd. Standaard wordt het kalkgehalte bepaald middels de <i>Bepaling kalkgehalte</i> .

3.52.6 verwijderd materiaal

Type gegeven	Attribuut van Bepaling korrelgrootteverdeling
Definitie	De aanduiding die aangeeft welke bestanddelen voorafgaand aan de bepaling uit het te onderzoeken materiaal zijn verwijderd.
Juridische status	Authentiek
Kardinaliteit	1..3
Domein	
Naam	VerwijderdMateriaal
Type	Waardelijst uitbreidbaar
Toelichting	In geologisch booronderzoek worden standaard geen bestanddelen verwijderd (de waarde <i>geen</i>).

3.52.7 massa droog materiaal

Type gegeven	Attribuut van Bepaling korrelgrootteverdeling
Definitie	De massa van het droge materiaal waarvan de korrelgrootteverdeling is bepaald.
Juridische status	Authentiek
Kardinaliteit	0..1
Domein	
Naam	Meetwaarde 5.1
Eenheid	g (gram)
Waardebereik	vanaf 0
Regels	Het attribuut moet aanwezig zijn wanneer de waarde van het attribuut <i>bepalingsmethode</i> gelijk is aan <i>droogZeven</i> . Het attribuut mag niet aanwezig zijn in alle andere gevallen.
Toelichting	De massa van het droge materiaal, na droging op 105/110 °C en na verwijdering van organische stof en koolzure kalk. Wanneer de massa van het onderzochte materiaal kleiner is dan de procedure voorschrijft, en dat is afhankelijk van de samenstelling van het materiaal wordt dat vastgelegd als <i>bijzonderheid uitvoering</i> (waarde <i>massaProefstuk</i>). In dat geval is het resultaat minder betrouwbaar en wordt ook de massa van het onderzochte materiaal vastgelegd.

3.52.8 *dispersiemethode*

Type gegeven	Attribuut van Bepaling korrelgrootteverdeling
Definitie	De manier waarop samengeklonterde korrels van elkaar zijn losgemaakt.
Juridische status	Authentiek
Kardinaliteit	0..1
Domein	
Naam	Dispersiemethode
Type	Waardelijst uitbreidbaar
Regels	Het attribuut mag niet aanwezig zijn wanneer de waarde van het attribuut bepalingmethode gelijk is aan <i>droogZeven</i> . Het attribuut moet aanwezig zijn in alle andere gevallen.

3.52.9 *rekenwaarde volumieke massa korrels*

Type gegeven	Attribuut van Bepaling korrelgrootteverdeling
Definitie	De volumieke massa van de korrels van de fijne fractie die is gebruikt om de diameter van de korrels uit de bezinksnelheid te berekenen.
Juridische status	Authentiek
Kardinaliteit	0..1
Domein	
Naam	Meetwaarde 1.4
Eenheid	g/cm ³ (gram/kubieke centimeter)
Waardebereik	0 tot 5
Regels	Het attribuut moet aanwezig zijn wanneer de waarde van het attribuut <i>bepalingmethode</i> gelijk is aan <i>natDroogZevenPipet</i> . Het attribuut mag niet aanwezig zijn in alle andere gevallen.

3.52.10 *herkomst rekenwaarde*

Type gegeven	Attribuut van Bepaling korrelgrootteverdeling
Definitie	De manier waarop de volumieke massa van de korrels van de fijne fractie is bepaald.
Juridische status	Authentiek
Kardinaliteit	0..1
Domein	
Naam	HerkomstRekenwaarde
Type	Waardelijst uitbreidbaar
Regels	Het attribuut moet aanwezig zijn wanneer het attribuut <i>rekenwaarde volumieke massa korrels</i> aanwezig is. Het attribuut mag niet aanwezig zijn in alle andere gevallen.
Toelichting	Voor het juiste gebruik van het resultaat is het van belang te weten of de waarde van de volumieke massa die is gebruikt om de diameter van de korrels te bepalen is gebaseerd op een aanname, afleiding of op basis van een gemeten waarde.

3.52.11 *toegepast optisch model*

Type gegeven	Attribuut van Bepaling korrelgrootteverdeling
Definitie	De manier waarop de meetresultaten van laserdiffractie zijn vertaald naar de korrelgrootteverdeling.

Juridische status	Authentiek
Kardinaliteit	0..1
Domein	
Naam	ToegepastOptischModel
Type	Waardelijst uitbreidbaar
Regels	Het attribuut moet aanwezig zijn wanneer de waarde van het attribuut <i>bepalingsmethode</i> gelijk is aan <i>droogZevenLaser</i> . Het attribuut mag niet aanwezig zijn in alle andere gevallen.
Toelichting	Laserdiffractie is een optische meetmethode waarbij het lichtpatroon dat ontstaat door de verstrooiing en buiging van het licht door de deeltjes in het materiaal (0 tot 2 mm) wordt gemeten. Met behulp van een optisch model wordt het gemeten patroon omgerekend naar de korrelgrootteverdeling.

3.52.12 bijzonderheid uitvoering

Type gegeven	Attribuut van Bepaling korrelgrootteverdeling
Definitie	Een bijzonderheid die zich tijdens de uitvoering van de bepaling heeft voorgedaan en die van invloed kan zijn op de resultaten.
Juridische status	Authentiek
Kardinaliteit	0..2
Domein	
Naam	BijzonderheidUitvoering
Type	Waardelijst uitbreidbaar
Toelichting	Tijdens de uitvoering kunnen zich kleine problemen voordoen waardoor de uitvoerder de bepaling niet helemaal op de ideale wijze kan uitvoeren. Het kan voorkomen dat de massa van het proefstuk kleiner is dan de procedure voorschrijft. Het kan voorkomen dat de bepaling is uitgevoerd op het materiaal waarvan eerst de hydrofysische eigenschappen zijn bepaald waardoor materiaal verloren is gegaan of dat er tijdens het zeven materiaal verloren is gegaan. De bepaling is hierdoor minder nauwkeurig. Wanneer een dergelijke situatie zich voordoet en het probleem van invloed kan zijn op het resultaat, legt de uitvoerder het als bijzonderheid vast.

3.52.13 bijzonderheid materiaal

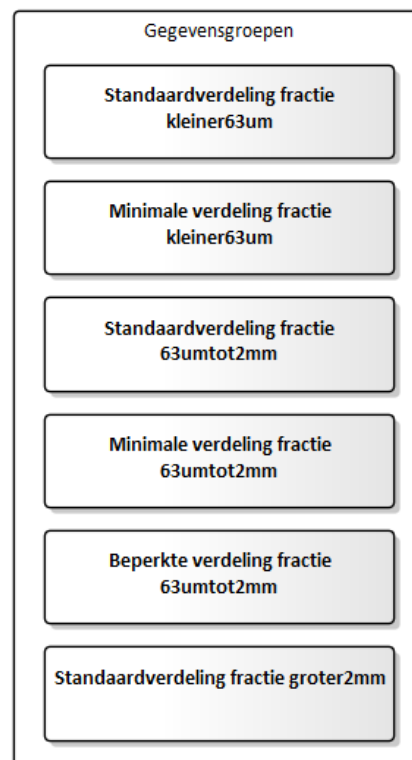
Type gegeven	Attribuut van Bepaling korrelgrootteverdeling
Definitie	Een bijzonderheid die bij de bepaling is geconstateerd door het onderzochte materiaal te bekijken, en die van invloed kan zijn op de resultaten van de bepaling.
Juridische status	Authentiek
Kardinaliteit	0..5
Domein	
Naam	BijzonderheidMateriaal
Type	Waardelijst uitbreidbaar
Toelichting	Tijdens de uitvoering kunnen er bijzonderheden worden geconstateerd die extra informatie over de aard van het onderzochte materiaal geven. Het materiaal kan door droging in de oven desintegreren of van kleur veranderen en dat kan wijzen op een bijzondere samenstelling. In de huidige praktijk legt de uitvoerder eventuele bijzonderheden altijd vast.

3.52.14 basis korrelgrootteverdeling

Type gegeven	Gegevensgroep van Bepaling korrelgrootteverdeling
Definitie	De verdeling in drie fracties, die de basis voor iedere verdere indeling is.
Juridische status	Authentiek
Kardinaliteit	1
Gegevensgroepstype	Basis korrelgrootteverdeling

3.53 Basis korrelgrootteverdeling

Basis korrelgrootteverdeling
«Attribuutsoort»
+ fractie kleiner63um: Meetwaarde
+ fractie 63umTot2mm: Meetwaarde
+ fractie groter2mm: Meetwaarde
«Gegevensgroep»
+ standaardverdeling fractie kleiner63um: Standaardverdeling fractie kleiner63um [0..1]
+ minimale verdeling fractie kleiner63um: Minimale verdeling fractie kleiner63um [0..1]
+ standaardverdeling fractie 63umtot2mm: Standaardverdeling fractie 63umtot2mm [0..1]
+ minimale verdeling fractie 63umtot2mm: Minimale verdeling fractie 63umtot2mm [0..1]
+ beperkte verdeling fractie 63umtot2mm: Beperkte verdeling fractie 63umtot2mm [0..1]
+ standaardverdeling fractie groter2mm: Standaardverdeling fractie groter2mm [0..1]



Type gegeven	Entiteit
Definitie	De gegevens die de verdeling in drie fracties, die de basis voor iedere verdere indeling is, beschrijven.
Regels	De som van alle fracties moet gelijk zijn aan 100.
Toelichting	De manier waarop de verdeling van de fracties exact op 100 % komt, is vastgelegd in de analyseprocedure praktijkrichtlijn Geologische Dienst Nederland.

3.53.1 fractie kleiner63um

Type gegeven	Attribuut van Basis korrelgrootteverdeling
Definitie	Het aandeel van de korrels met een diameter kleiner dan 63 µm in de massa van het droge materiaal.
Juridische status	Authentiek
Kardinaliteit	1
Domein	
Naam	Meetwaarde 3.1

Eenheid	% (procent)
Waardebereik	0 tot 100

3.53.2 fractie 63umTot2mm

Type gegeven	Attribuut van Basis korrelgrootteverdeling
Definitie	Het aandeel van de korrels met een diameter van 63 µm tot 2 mm in de massa van het droge materiaal.
Juridische status	Authentiek
Kardinaliteit	1
Domein	
Naam	Meetwaarde 3.1
Eenheid	% (procent)
Waardebereik	0 tot 100

3.53.3 fractie groter2mm

Type gegeven	Attribuut van Basis korrelgrootteverdeling
Definitie	Het aandeel van de korrels met een diameter van 2 mm en groter in de massa van het droge materiaal.
Juridische status	Authentiek
Kardinaliteit	1
Domein	
Naam	Meetwaarde 3.1
Eenheid	% (procent)
Waardebereik	0 tot 100

3.53.4 standaardverdeling fractie kleiner63um

Type gegeven	Gegevensgroep van Basis korrelgrootteverdeling
Definitie	De fractie kleiner dan 63 µm verdeeld in de fracties die voor de standaard indeling gelden.
Juridische status	Authentiek
Kardinaliteit	0..1
Gegevensgroeptype	Standaardverdeling fractie kleiner63um

3.53.5 minimale verdeling fractie kleiner63um

Type gegeven	Gegevensgroep van Basis korrelgrootteverdeling
Definitie	De fractie kleiner dan 63 µm verdeeld in de fracties die minimaal worden onderscheiden.
Juridische status	Authentiek
Kardinaliteit	0..1
Gegevensgroeptype	Minimale verdeling fractie kleiner63um

3.53.6 standaardverdeling fractie 63umtot2mm

Type gegeven	Gegevensgroep van Basis korrelgrootteverdeling
Definitie	De fractie 63 µm tot 2mm verdeeld in de fracties die minimaal worden onderscheiden.

Juridische status Authentiek
Kardinaliteit 0..1
Gevegensgroeptype Standaardverdeling fractie 63umtot2mm

3.53.7 minimale verdeling fractie 63umtot2mm

Type gegeven Gevegensgroep van Basis korrelgrootteverdeling
Definitie De fractie 63 µm tot 2 mm verdeeld in de fracties die standaard worden onderscheiden.
Juridische status Authentiek
Kardinaliteit 0..1
Gevegensgroeptype Minimale verdeling fractie 63umtot2mm

3.53.8 beperkte verdeling fractie 63umtot2mm

Type gegeven Gevegensgroep van Basis korrelgrootteverdeling
Definitie De fractie 63 µm tot 2 mm verdeeld in de fracties die voor de beperkte indeling gelden.
Juridische status Authentiek
Kardinaliteit 0..1
Gevegensgroeptype Beperkte verdeling fractie 63umtot2mm

3.53.9 standaardverdeling fractie groter2mm

Type gegeven Gevegensgroep van Basis korrelgrootteverdeling
Definitie De fractie groter dan 2 mm verdeeld in de fracties die standaard worden onderscheiden.
Juridische status Authentiek
Kardinaliteit 0..1
Gevegensgroeptype Standaardverdeling fractie groter2mm

3.54 Standaardverdeling fractie kleiner63um

Standaardverdeling fractie kleiner63um
«Attribuutsoort»
+ fractie 0tot0.2um: Meetwaarde
+ fractie 0.2tot0.5um: Meetwaarde
+ fractie 0.5tot1um: Meetwaarde
+ fractie 1tot2um: Meetwaarde
+ fractie 2tot4um: Meetwaarde
+ fractie 4tot8um: Meetwaarde
+ fractie 8tot16um: Meetwaarde
+ fractie 16tot25um: Meetwaarde
+ fractie 25tot32um: Meetwaarde
+ fractie 32tot50um: Meetwaarde
+ fractie 50tot63um: Meetwaarde

Type gegeven Entiteit
Definitie De gegevens van de fractie kleiner dan 63 µm verdeeld in de fracties die voor de standaard indeling gelden.

Regels De entiteit moet aanwezig zijn wanneer de waarde van het attribuut *fractieverdeling* van de entiteit *Bepaling korrelgrootteverdeling* gelijk is aan *standaardStandaardBasis*.
De entiteit mag niet aanwezig zijn in alle andere gevallen.

De som van alle fracties moet gelijk zijn aan de waarde van het attribuut *fractie kleiner63um* van de entiteit *Basis korrelgrootteverdeling*.

3.54.1 fractie 0tot0.2um

Type gegeven Attribuut van Standaardverdeling fractie kleiner63um
Definitie Het aandeel van de korrels met een diameter kleiner dan 0,2 µm in de massa van het materiaal.
Juridische status Authentiek
Kardinaliteit 1
Domein
Naam Meetwaarde 2.1
Eenheid % (procent)
Waardebereik vanaf 0

3.54.2 fractie 0.2tot0.5um

Type gegeven Attribuut van Standaardverdeling fractie kleiner63um
Definitie Het aandeel van de korrels met een diameter van 0,2 tot 0,5 µm in de massa van het materiaal.
Juridische status Authentiek
Kardinaliteit 1
Domein
Naam Meetwaarde 2.1
Eenheid % (procent)
Waardebereik vanaf 0

3.54.3 fractie 0.5tot1um

Type gegeven Attribuut van Standaardverdeling fractie kleiner63um
Definitie Het aandeel van de korrels met een diameter van 0,5 tot 1 µm in de massa van het materiaal.
Juridische status Authentiek
Kardinaliteit 1
Domein
Naam Meetwaarde 2.1
Eenheid % (procent)
Waardebereik vanaf 0

3.54.4 fractie 1tot2um

Type gegeven Attribuut van Standaardverdeling fractie kleiner63um
Definitie Het aandeel van de korrels met een diameter van 1 tot 2 µm in de massa van het materiaal.
Juridische status Authentiek

Kardinaliteit	1
Domein	
Naam	Meetwaarde 2.1
Eenheid	% (procent)
Waardebereik	vanaf 0

3.54.5 fractie 2tot4um

Type gegeven	Attribuut van Standaardverdeling fractie kleiner63um
Definitie	Het aandeel van de korrels met een diameter van 2 tot 4 µm in de massa van het materiaal.
Juridische status	Authentiek
Kardinaliteit	1
Domein	
Naam	Meetwaarde 2.1
Eenheid	% (procent)
Waardebereik	vanaf 0

3.54.6 fractie 4tot8um

Type gegeven	Attribuut van Standaardverdeling fractie kleiner63um
Definitie	Het aandeel van de korrels met een diameter van 4 tot 8 µm in de massa van het materiaal.
Juridische status	Authentiek
Kardinaliteit	1
Domein	
Naam	Meetwaarde 2.1
Eenheid	% (procent)
Waardebereik	vanaf 0

3.54.7 fractie 8tot16um

Type gegeven	Attribuut van Standaardverdeling fractie kleiner63um
Definitie	Het aandeel van de korrels met een diameter van 8 tot 16 µm in de massa van het materiaal.
Juridische status	Authentiek
Kardinaliteit	1
Domein	
Naam	Meetwaarde 2.1
Eenheid	% (procent)
Waardebereik	vanaf 0

3.54.8 fractie 16tot25um

Type gegeven	Attribuut van Standaardverdeling fractie kleiner63um
Definitie	Het aandeel van de korrels met een diameter van 16 tot 25 µm in de massa van het materiaal.
Juridische status	Authentiek

Kardinaliteit	1
Domein	
Naam	Meetwaarde 2.1
Eenheid	% (procent)
Waardebereik	vanaf 0

3.54.9 fractie 25tot32um

Type gegeven	Attribuut van Standaardverdeling fractie kleiner63um
Definitie	Het aandeel van de korrels met een diameter van 25 tot 32 µm in de massa van het materiaal.
Juridische status	Authentiek
Kardinaliteit	1
Domein	
Naam	Meetwaarde 2.1
Eenheid	% (procent)
Waardebereik	vanaf 0

3.54.10 fractie 32tot50um

Type gegeven	Attribuut van Standaardverdeling fractie kleiner63um
Definitie	Het aandeel van de korrels met een diameter van 32 tot 50 µm in de massa van het materiaal.
Juridische status	Authentiek
Kardinaliteit	1
Domein	
Naam	Meetwaarde 2.1
Eenheid	% (procent)
Waardebereik	vanaf 0

3.54.11 fractie 50tot63um

Type gegeven	Attribuut van Standaardverdeling fractie kleiner63um
Definitie	Het aandeel van de korrels met een diameter van 50 tot 63 µm in de massa van het materiaal.
Juridische status	Authentiek
Kardinaliteit	1
Domein	
Naam	Meetwaarde 2.1
Eenheid	% (procent)
Waardebereik	vanaf 0

3.55 Minimale verdeling fractie kleiner63um

Minimale verdeling fractie kleiner63um
«Attribuutsoort»
+ fractie 0tot2um: Meetwaarde
+ fractie 2tot4um: Meetwaarde
+ fractie 4tot8um: Meetwaarde
+ fractie 8tot16um: Meetwaarde
+ fractie 16tot32um: Meetwaarde
+ fractie 32tot50um: Meetwaarde
+ fractie 50tot63um: Meetwaarde

Type gegeven	Entiteit
Definitie	De gegevens van de fractie kleiner dan 63 µm verdeeld in de fracties die minimaal worden onderscheiden.
Regels	De entiteit moet aanwezig zijn wanneer de waarde van het attribuut <i>fractieverdeling</i> van de entiteit <i>Bepaling korrelgrootteverdeling</i> gelijk is aan <i>minimaalMinimaalBasis</i> . De entiteit mag niet aanwezig zijn in alle andere gevallen. De som van alle fracties moet gelijk zijn aan de waarde van het attribuut <i>fractie kleiner63um</i> van de entiteit <i>Basis korrelgrootteverdeling</i> .

3.55.1 fractie 0tot2um

Type gegeven	Attribuut van Minimale verdeling fractie kleiner63um
Definitie	Het aandeel van de korrels met een diameter kleiner dan 2 µm in de massa van het materiaal.
Juridische status	Authentiek
Kardinaliteit	1
Domein	
Naam	Meetwaarde 2.1
Eenheid	% (procent)
Waardebereik	vanaf 0

3.55.2 fractie 2tot4um

Type gegeven	Attribuut van Minimale verdeling fractie kleiner63um
Definitie	Het aandeel van de korrels met een diameter van 2 tot 4 µm in de massa van het materiaal.
Juridische status	Authentiek
Kardinaliteit	1
Domein	
Naam	Meetwaarde 2.1
Eenheid	% (procent)
Waardebereik	vanaf 0

3.55.3 fractie 4tot8um

Type gegeven	Attribuut van Minimale verdeling fractie kleiner63um
Definitie	Het aandeel van de korrels met een diameter van 4 tot 8 µm in de massa van het materiaal.

Juridische status	Authentiek
Kardinaliteit	1
Domein	
Naam	Meetwaarde 2.1
Eenheid	% (procent)
Waardebereik	vanaf 0

3.55.4 fractie 8tot16um

Type gegeven	Attribuut van Minimale verdeling fractie kleiner63um
Definitie	Het aandeel van de korrels met een diameter van 8 tot 16 µm in de massa van het materiaal.
Juridische status	Authentiek
Kardinaliteit	1
Domein	
Naam	Meetwaarde 2.1
Eenheid	% (procent)
Waardebereik	vanaf 0

3.55.5 fractie 16tot32um

Type gegeven	Attribuut van Minimale verdeling fractie kleiner63um
Definitie	Het aandeel van de korrels met een diameter van 16 tot 32 µm in de massa van het materiaal.
Juridische status	Authentiek
Kardinaliteit	1
Domein	
Naam	Meetwaarde 2.1
Eenheid	% (procent)
Waardebereik	vanaf 0

3.55.6 fractie 32tot50um

Type gegeven	Attribuut van Minimale verdeling fractie kleiner63um
Definitie	Het aandeel van de korrels met een diameter van 32 tot 50 µm in de massa van het materiaal.
Juridische status	Authentiek
Kardinaliteit	1
Domein	
Naam	Meetwaarde 2.1
Eenheid	% (procent)
Waardebereik	vanaf 0

3.55.7 fractie 50tot63um

Type gegeven	Attribuut van Minimale verdeling fractie kleiner63um
Definitie	Het aandeel van de korrels met een diameter van 50 tot 63 µm in de massa van het materiaal.

Juridische status	Authentiek
Kardinaliteit	1
Domein	
Naam	Meetwaarde 2.1
Eenheid	% (procent)
Waardebereik	vanaf 0

3.56 Standaardverdeling fractie 63umtot2mm

Standaardverdeling fractie 63umtot2mm
«Attribuutsoort»
+ fractie 63tot75um: Meetwaarde
+ fractie 75tot90um: Meetwaarde
+ fractie 90tot105um: Meetwaarde
+ fractie 105tot125um: Meetwaarde
+ fractie 125tot150um: Meetwaarde
+ fractie 150tot180um: Meetwaarde
+ fractie 180tot200um: Meetwaarde
+ fractie 200tot210um: Meetwaarde
+ fractie 210tot250um: Meetwaarde
+ fractie 250tot300um: Meetwaarde
+ fractie 300tot355um: Meetwaarde
+ fractie 355tot420um: Meetwaarde
+ fractie 420tot500um: Meetwaarde
+ fractie 500tot600um: Meetwaarde
+ fractie 600tot630um: Meetwaarde
+ fractie 630tot710um: Meetwaarde
+ fractie 710tot850um: Meetwaarde
+ fractie 850tot1000um: Meetwaarde
+ fractie 1000tot1200um: Meetwaarde
+ fractie 1200tot1400um: Meetwaarde
+ fractie 1400tot1700um: Meetwaarde
+ fractie 1700umtot2mm: Meetwaarde

Type gegeven	Entiteit
Definitie	De gegevens van de fractie 63 µm tot 2 mm verdeeld in de fracties die standaard worden onderscheiden.
Regels	De entiteit moet aanwezig zijn wanneer de waarde van het attribuut <i>fractieverdeling</i> van de entiteit <i>Bepaling korrelgrootteverdeling</i> gelijk is aan <i>standaardStandaardBasis</i> . De entiteit mag niet aanwezig zijn in alle andere gevallen. De som van alle fracties moet gelijk zijn aan de waarde van het attribuut <i>fractie 63umTot2mm</i> van de entiteit <i>Basis korrelgrootteverdeling</i> .

3.56.1 fractie 63tot75um

Type gegeven	Attribuut van Standaardverdeling fractie 63umtot2mm
Definitie	Het aandeel van de korrels met een diameter van 63 tot 75 µm in de massa van het materiaal.
Juridische status	Authentiek
Kardinaliteit	1
Domein	

Naam	Meetwaarde 2.1
Eenheid	% (procent)
Waardebereik	vanaf 0

3.56.2 fractie 75tot90um

Type gegeven	Attribuut van Standaardverdeling fractie 63umtot2mm
Definitie	Het aandeel van de korrels met een diameter van 75 tot 90 µm in de massa van het materiaal.
Juridische status	Authentiek
Kardinaliteit	1
Domein	
Naam	Meetwaarde 2.1
Eenheid	% (procent)
Waardebereik	vanaf 0

3.56.3 fractie 90tot105um

Type gegeven	Attribuut van Standaardverdeling fractie 63umtot2mm
Definitie	Het aandeel van de korrels met een diameter van 90 tot 105 µm in de massa van het materiaal.
Juridische status	Authentiek
Kardinaliteit	1
Domein	
Naam	Meetwaarde 2.1
Eenheid	% (procent)
Waardebereik	vanaf 0

3.56.4 fractie 105tot125um

Type gegeven	Attribuut van Standaardverdeling fractie 63umtot2mm
Definitie	Het aandeel van de korrels met een diameter van 105 tot 125 µm in de massa van het materiaal.
Juridische status	Authentiek
Kardinaliteit	1
Domein	
Naam	Meetwaarde 2.1
Eenheid	% (procent)
Waardebereik	vanaf 0

3.56.5 fractie 125tot150um

Type gegeven	Attribuut van Standaardverdeling fractie 63umtot2mm
Definitie	Het aandeel van de korrels met een diameter van 125 tot 150 µm in de massa van het materiaal.
Juridische status	Authentiek
Kardinaliteit	1
Domein	

Naam	Meetwaarde 2.1
Eenheid	% (procent)
Waardebereik	vanaf 0

3.56.6 fractie 150tot180um

Type gegeven	Attribuut van Standaardverdeling fractie 63umtot2mm
Definitie	Het aandeel van de korrels met een diameter van 150 tot 180 µm in de massa van het materiaal.
Juridische status	Authentiek
Kardinaliteit	1
Domein	
Naam	Meetwaarde 2.1
Eenheid	% (procent)
Waardebereik	vanaf 0

3.56.7 fractie 180tot200um

Type gegeven	Attribuut van Standaardverdeling fractie 63umtot2mm
Definitie	Het aandeel van de korrels met een diameter van 180 tot 200 µm in de massa van het materiaal.
Juridische status	Authentiek
Kardinaliteit	1
Domein	
Naam	Meetwaarde 2.1
Eenheid	% (procent)
Waardebereik	vanaf 0

3.56.8 fractie 200tot210um

Type gegeven	Attribuut van Standaardverdeling fractie 63umtot2mm
Definitie	Het aandeel van de korrels met een diameter van 200 tot 210 µm in de massa van het materiaal.
Juridische status	Authentiek
Kardinaliteit	1
Domein	
Naam	Meetwaarde 2.1
Eenheid	% (procent)
Waardebereik	vanaf 0

3.56.9 fractie 210tot250um

Type gegeven	Attribuut van Standaardverdeling fractie 63umtot2mm
Definitie	Het aandeel van de korrels met een diameter van 210 tot 250 µm in de massa van het materiaal.
Juridische status	Authentiek
Kardinaliteit	1
Domein	

Naam	Meetwaarde 2.1
Eenheid	% (procent)
Waardebereik	vanaf 0

3.56.10 fractie 250tot300um

Type gegeven	Attribuut van Standaardverdeling fractie 63umtot2mm
Definitie	Het aandeel van de korrels met een diameter van 250 tot 300 µm in de massa van het materiaal.
Juridische status	Authentiek
Kardinaliteit	1
Domein	
Naam	Meetwaarde 2.1
Eenheid	% (procent)
Waardebereik	vanaf 0

3.56.11 fractie 300tot355um

Type gegeven	Attribuut van Standaardverdeling fractie 63umtot2mm
Definitie	Het aandeel van de korrels met een diameter van 300 tot 355 µm in de massa van het materiaal.
Juridische status	Authentiek
Kardinaliteit	1
Domein	
Naam	Meetwaarde 2.1
Eenheid	% (procent)
Waardebereik	vanaf 0

3.56.12 fractie 355tot420um

Type gegeven	Attribuut van Standaardverdeling fractie 63umtot2mm
Definitie	Het aandeel van de korrels met een diameter van 355 tot 420 µm in de massa van het materiaal.
Juridische status	Authentiek
Kardinaliteit	1
Domein	
Naam	Meetwaarde 2.1
Eenheid	% (procent)
Waardebereik	vanaf 0

3.56.13 fractie 420tot500um

Type gegeven	Attribuut van Standaardverdeling fractie 63umtot2mm
Definitie	Het aandeel van de korrels met een diameter van 420 tot 500 µm in de massa van het materiaal.
Juridische status	Authentiek
Kardinaliteit	1
Domein	

Naam	Meetwaarde 2.1
Eenheid	% (procent)
Waardebereik	vanaf 0

3.56.14 fractie 500tot600um

Type gegeven	Attribuut van Standaardverdeling fractie 63umtot2mm
Definitie	Het aandeel van de korrels met een diameter van 500 tot 600 µm in de massa van het materiaal.
Juridische status	Authentiek
Kardinaliteit	1
Domein	
Naam	Meetwaarde 2.1
Eenheid	% (procent)
Waardebereik	vanaf 0

3.56.15 fractie 600tot630um

Type gegeven	Attribuut van Standaardverdeling fractie 63umtot2mm
Definitie	Het aandeel van de korrels met een diameter van 600 tot 630 µm in de massa van het materiaal.
Juridische status	Authentiek
Kardinaliteit	1
Domein	
Naam	Meetwaarde 2.1
Eenheid	% (procent)
Waardebereik	vanaf 0

3.56.16 fractie 630tot710um

Type gegeven	Attribuut van Standaardverdeling fractie 63umtot2mm
Definitie	Het aandeel van de korrels met een diameter van 630 tot 710 µm in de massa van het materiaal.
Juridische status	Authentiek
Kardinaliteit	1
Domein	
Naam	Meetwaarde 2.1
Eenheid	% (procent)
Waardebereik	vanaf 0

3.56.17 fractie 710tot850um

Type gegeven	Attribuut van Standaardverdeling fractie 63umtot2mm
Definitie	Het aandeel van de korrels met een diameter van 710 tot 850 µm in de massa van het materiaal.
Juridische status	Authentiek
Kardinaliteit	1
Domein	

Naam Meetwaarde 2.1
Eenheid % (procent)
Waardebereik vanaf 0

3.56.18 fractie 850tot1000um

Type gegeven Attribuut van Standaardverdeling fractie 63umtot2mm
Definitie Het aandeel van de korrels met een diameter van 850 tot 1000 µm in de massa van het materiaal.
Juridische status Authentiek
Kardinaliteit 1
Domein
Naam Meetwaarde 2.1
Eenheid % (procent)
Waardebereik vanaf 0

3.56.19 fractie 1000tot1200um

Type gegeven Attribuut van Standaardverdeling fractie 63umtot2mm
Definitie Het aandeel van de korrels met een diameter van 1000 tot 1200 µm in de massa van het materiaal.
Juridische status Authentiek
Kardinaliteit 1
Domein
Naam Meetwaarde 2.1
Eenheid % (procent)
Waardebereik vanaf 0

3.56.20 fractie 1200tot1400um

Type gegeven Attribuut van Standaardverdeling fractie 63umtot2mm
Definitie Het aandeel van de korrels met een diameter van 1200 tot 1400 µm in de massa van het materiaal.
Juridische status Authentiek
Kardinaliteit 1
Domein
Naam Meetwaarde 2.1
Eenheid % (procent)
Waardebereik vanaf 0

3.56.21 fractie 1400tot1700um

Type gegeven Attribuut van Standaardverdeling fractie 63umtot2mm
Definitie Het aandeel van de korrels met een diameter van 1400 tot 1700 µm in de massa van het materiaal.
Juridische status Authentiek
Kardinaliteit 1
Domein

Naam	Meetwaarde 2.1
Eenheid	% (procent)
Waardebereik	vanaf 0

3.56.22 fractie 1700umtot2mm

Type gegeven	Attribuut van Standaardverdeling fractie 63umtot2mm
Definitie	Het aandeel van de korrels met een diameter van 1700 µm tot 2 mm in de massa van het materiaal.
Juridische status	Authentiek
Kardinaliteit	1
Domein	
Naam	Meetwaarde 2.1
Eenheid	% (procent)
Waardebereik	vanaf 0

3.57 Minimale verdeling fractie 63umtot2mm

Minimale verdeling fractie 63umtot2mm
«Attribuutsoort»
+ fractie 63tot90um: Meetwaarde
+ fractie 90tot105um: Meetwaarde
+ fractie 105tot125um: Meetwaarde
+ fractie 125tot150um: Meetwaarde
+ fractie 150tot180um: Meetwaarde
+ fractie 180tot200um: Meetwaarde
+ fractie 200tot210um: Meetwaarde
+ fractie 210tot250um: Meetwaarde
+ fractie 250tot300um: Meetwaarde
+ fractie 300tot355um: Meetwaarde
+ fractie 355tot420um: Meetwaarde
+ fractie 420tot500um: Meetwaarde
+ fractie 500tot600um: Meetwaarde
+ fractie 600tot630um: Meetwaarde
+ fractie 630tot710um: Meetwaarde
+ fractie 710tot1000um: Meetwaarde
+ fractie 1000tot1400um: Meetwaarde
+ fractie 1400umtot2mm: Meetwaarde

Type gegeven	Entiteit
Definitie	De gegevens van de fractie 63 µm tot 2mm verdeeld in de fracties die minimaal worden onderscheiden.
Regels	De entiteit moet aanwezig zijn wanneer de waarde van het attribuut <i>fractieverdeling</i> van de entiteit <i>Bepaling korrelgrootteverdeling</i> gelijk is aan <i>minimaalMinimaalBasis</i> . De entiteit mag niet aanwezig zijn in alle andere gevallen. De som van alle fracties moet gelijk zijn aan de waarde van het attribuut <i>fractie 63umTot2mm</i> van de entiteit <i>Basis korrelgrootteverdeling</i> .

3.57.1 fractie 63tot90um

Type gegeven	Attribuut van Minimale verdeling fractie 63umtot2mm
Definitie	Het aandeel van de korrels met een diameter van 63 tot 90 µm in de massa van het materiaal.

Juridische status	Authentiek
Kardinaliteit	1
Domein	
Naam	Meetwaarde 2.1
Eenheid	% (procent)
Waardebereik	vanaf 0

3.57.2 fractie 90tot105um

Type gegeven	Attribuut van Minimale verdeling fractie 63umtot2mm
Definitie	Het aandeel van de korrels met een diameter van 90 tot 105 µm in de massa van het materiaal.
Juridische status	Authentiek
Kardinaliteit	1
Domein	
Naam	Meetwaarde 2.1
Eenheid	% (procent)
Waardebereik	vanaf 0

3.57.3 fractie 105tot125um

Type gegeven	Attribuut van Minimale verdeling fractie 63umtot2mm
Definitie	Het aandeel van de korrels met een diameter van 105 tot 125 µm in de massa van het materiaal.
Juridische status	Authentiek
Kardinaliteit	1
Domein	
Naam	Meetwaarde 2.1
Eenheid	% (procent)
Waardebereik	vanaf 0

3.57.4 fractie 125tot150um

Type gegeven	Attribuut van Minimale verdeling fractie 63umtot2mm
Definitie	Het aandeel van de korrels met een diameter van 125 tot 150 µm in de massa van het materiaal.
Juridische status	Authentiek
Kardinaliteit	1
Domein	
Naam	Meetwaarde 2.1
Eenheid	% (procent)
Waardebereik	vanaf 0

3.57.5 fractie 150tot180um

Type gegeven	Attribuut van Minimale verdeling fractie 63umtot2mm
Definitie	Het aandeel van de korrels met een diameter van 150 tot 180 µm in de massa van het materiaal.

Juridische status	Authentiek
Kardinaliteit	1
Domein	
Naam	Meetwaarde 2.1
Eenheid	% (procent)
Waardebereik	vanaf 0

3.57.6 fractie 180tot200um

Type gegeven	Attribuut van Minimale verdeling fractie 63umtot2mm
Definitie	Het aandeel van de korrels met een diameter van 180 tot 200 µm in de massa van het materiaal.
Juridische status	Authentiek
Kardinaliteit	1
Domein	
Naam	Meetwaarde 2.1
Eenheid	% (procent)
Waardebereik	vanaf 0

3.57.7 fractie 200tot210um

Type gegeven	Attribuut van Minimale verdeling fractie 63umtot2mm
Definitie	Het aandeel van de korrels met een diameter van 200 tot 210 µm in de massa van het materiaal.
Juridische status	Authentiek
Kardinaliteit	1
Domein	
Naam	Meetwaarde 2.1
Eenheid	% (procent)
Waardebereik	vanaf 0

3.57.8 fractie 210tot250um

Type gegeven	Attribuut van Minimale verdeling fractie 63umtot2mm
Definitie	Het aandeel van de korrels met een diameter van 210 tot 250 µm in de massa van het materiaal.
Juridische status	Authentiek
Kardinaliteit	1
Domein	
Naam	Meetwaarde 2.1
Eenheid	% (procent)
Waardebereik	vanaf 0

3.57.9 fractie 250tot300um

Type gegeven	Attribuut van Minimale verdeling fractie 63umtot2mm
Definitie	Het aandeel van de korrels met een diameter van 250 tot 300 µm in de massa van het materiaal.

Juridische status	Authentiek
Kardinaliteit	1
Domein	
Naam	Meetwaarde 2.1
Eenheid	% (procent)
Waardebereik	vanaf 0

3.57.10 fractie 300tot355um

Type gegeven	Attribuut van Minimale verdeling fractie 63umtot2mm
Definitie	Het aandeel van de korrels met een diameter van 300 tot 355 µm in de massa van het materiaal.
Juridische status	Authentiek
Kardinaliteit	1
Domein	
Naam	Meetwaarde 2.1
Eenheid	% (procent)
Waardebereik	vanaf 0

3.57.11 fractie 355tot420um

Type gegeven	Attribuut van Minimale verdeling fractie 63umtot2mm
Definitie	Het aandeel van de korrels met een diameter van 355 tot 420 µm in de massa van het materiaal.
Juridische status	Authentiek
Kardinaliteit	1
Domein	
Naam	Meetwaarde 2.1
Eenheid	% (procent)
Waardebereik	vanaf 0

3.57.12 fractie 420tot500um

Type gegeven	Attribuut van Minimale verdeling fractie 63umtot2mm
Definitie	Het aandeel van de korrels met een diameter van 420 tot 500 µm in de massa van het materiaal.
Juridische status	Authentiek
Kardinaliteit	1
Domein	
Naam	Meetwaarde 2.1
Eenheid	% (procent)
Waardebereik	vanaf 0

3.57.13 fractie 500tot600um

Type gegeven	Attribuut van Minimale verdeling fractie 63umtot2mm
Definitie	Het aandeel van de korrels met een diameter van 500 tot 600 µm in de massa van het materiaal.

Juridische status	Authentiek
Kardinaliteit	1
Domein	
Naam	Meetwaarde 2.1
Eenheid	% (procent)
Waardebereik	vanaf 0

3.57.14 fractie 600tot630um

Type gegeven	Attribuut van Minimale verdeling fractie 63umtot2mm
Definitie	Het aandeel van de korrels met een diameter van 600 tot 630 µm in de massa van het materiaal.
Juridische status	Authentiek
Kardinaliteit	1
Domein	
Naam	Meetwaarde 2.1
Eenheid	% (procent)
Waardebereik	vanaf 0

3.57.15 fractie 630tot710um

Type gegeven	Attribuut van Minimale verdeling fractie 63umtot2mm
Definitie	Het aandeel van de korrels met een diameter van 630 tot 710 µm in de massa van het materiaal.
Juridische status	Authentiek
Kardinaliteit	1
Domein	
Naam	Meetwaarde 2.1
Eenheid	% (procent)
Waardebereik	vanaf 0

3.57.16 fractie 710tot1000um

Type gegeven	Attribuut van Minimale verdeling fractie 63umtot2mm
Definitie	Het aandeel van de korrels met een diameter van 710 tot 1000 µm in de massa van het materiaal.
Juridische status	Authentiek
Kardinaliteit	1
Domein	
Naam	Meetwaarde 2.1
Eenheid	% (procent)
Waardebereik	vanaf 0

3.57.17 fractie 1000tot1400um

Type gegeven	Attribuut van Minimale verdeling fractie 63umtot2mm
Definitie	Het aandeel van de korrels met een diameter van 1000 tot 1400 µm in de massa van het materiaal.

Juridische status	Authentiek
Kardinaliteit	1
Domein	
Naam	Meetwaarde 2.1
Eenheid	% (procent)
Waardebereik	vanaf 0

3.57.18 fractie 1400umtot2mm

Type gegeven	Attribuut van Minimale verdeling fractie 63umtot2mm
Definitie	Het aandeel van de korrels met een diameter van 1400 µm tot 2 mm in de massa van het materiaal.
Juridische status	Authentiek
Kardinaliteit	1
Domein	
Naam	Meetwaarde 2.1
Eenheid	% (procent)
Waardebereik	vanaf 0

3.58 Beperkte verdeling fractie 63umtot2mm

Beperkte verdeling fractie 63umtot2mm
«Attribuutsoort»
+ fractie 63tot300um: Meetwaarde
+ fractie 300tot420um: Meetwaarde
+ fractie 420tot600um: Meetwaarde
+ fractie 600tot630um: Meetwaarde
+ fractie 630tot1000um: Meetwaarde
+ fractie 1000tot1200um: Meetwaarde
+ fractie 1200tot1400um: Meetwaarde
+ fractie 1400umtot2mm: Meetwaarde

Type gegeven	Entiteit
Definitie	De gegevens van de fractie 63 µm tot 2 mm verdeeld in de fracties die voor de beperkte indeling gelden.
Regels	De entiteit moet aanwezig zijn wanneer de waarde van het attribuut <i>fractieverdeling</i> van de entiteit <i>Bepaling korrelgrootteverdeling</i> gelijk is aan <i>basisBeperktStandaard</i> . De entiteit mag niet aanwezig zijn in alle andere gevallen. De som van alle fracties moet gelijk zijn aan de waarde van het attribuut <i>fractie 63umTot2mm</i> van de entiteit <i>Basis korrelgrootteverdeling</i> .

3.58.1 fractie 63tot300um

Type gegeven	Attribuut van Beperkte verdeling fractie 63umtot2mm
Definitie	Het aandeel van de korrels met een diameter van 63 tot 300 µm in de massa van het materiaal.
Juridische status	Authentiek
Kardinaliteit	1
Domein	

Naam	Meetwaarde 2.1
Eenheid	% (procent)
Waardebereik	vanaf 0

3.58.2 fractie 300tot420um

Type gegeven	Attribuut van Beperkte verdeling fractie 63umtot2mm
Definitie	Het aandeel van de korrels met een diameter van 300 tot 420 µm in de massa van het materiaal.
Juridische status	Authentiek
Kardinaliteit	1
Domein	
Naam	Meetwaarde 2.1
Eenheid	% (procent)
Waardebereik	vanaf 0

3.58.3 fractie 420tot600um

Type gegeven	Attribuut van Beperkte verdeling fractie 63umtot2mm
Definitie	Het aandeel van de korrels met een diameter van 420 tot 600 µm in de massa van het materiaal.
Juridische status	Authentiek
Kardinaliteit	1
Domein	
Naam	Meetwaarde 2.1
Eenheid	% (procent)
Waardebereik	vanaf 0

3.58.4 fractie 600tot630um

Type gegeven	Attribuut van Beperkte verdeling fractie 63umtot2mm
Definitie	Het aandeel van de korrels met een diameter van 600 tot 630 µm in de massa van het materiaal.
Juridische status	Authentiek
Kardinaliteit	1
Domein	
Naam	Meetwaarde 2.1
Eenheid	% (procent)
Waardebereik	vanaf 0

3.58.5 fractie 630tot1000um

Type gegeven	Attribuut van Beperkte verdeling fractie 63umtot2mm
Definitie	Het aandeel van de korrels met een diameter van 630 tot 1000 µm in de massa van het materiaal.
Juridische status	Authentiek
Kardinaliteit	1
Domein	

Naam Meetwaarde 2.1
Eenheid % (procent)
Waardebereik vanaf 0

3.58.6 fractie 1000tot1200um

Type gegeven Attribuut van Beperkte verdeling fractie 63umtot2mm
Definitie Het aandeel van de korrels met een diameter van 1000 tot 1200 µm in de massa van het materiaal.
Juridische status Authentiek
Kardinaliteit 1
Domein
Naam Meetwaarde 2.1
Eenheid % (procent)
Waardebereik vanaf 0

3.58.7 fractie 1200tot1400um

Type gegeven Attribuut van Beperkte verdeling fractie 63umtot2mm
Definitie Het aandeel van de korrels met een diameter van 1200 tot 1400 µm in de massa van het materiaal.
Juridische status Authentiek
Kardinaliteit 1
Domein
Naam Meetwaarde 2.1
Eenheid % (procent)
Waardebereik vanaf 0

3.58.8 fractie 1400umtot2mm

Type gegeven Attribuut van Beperkte verdeling fractie 63umtot2mm
Definitie Het aandeel van de korrels met een diameter van 1400 µm tot 2 mm in de massa van het materiaal.
Juridische status Authentiek
Kardinaliteit 1
Domein
Naam Meetwaarde 2.1
Eenheid % (procent)
Waardebereik vanaf 0

3.59 Standaardverdeling fractie groter2mm

Standaardverdeling fractie groter2mm
«Attribuutsoort»
+ fractie 2tot5.6mm: Meetwaarde
+ fractie 5.6tot6.3mm: Meetwaarde
+ fractie 6.3tot10mm: Meetwaarde
+ fractie 10tot16mm: Meetwaarde
+ fractie 16tot20mm: Meetwaarde
+ fractie 20tot37.5mm: Meetwaarde
+ fractie 37.5tot63mm: Meetwaarde
+ fractie groter63mm: Meetwaarde

Type gegeven	Entiteit
Definitie	De gegevens van de fractie groter dan 2 mm verdeeld in de fracties die standaard worden onderscheiden.
Regels	De entiteit moet aanwezig zijn wanneer de waarde van het attribuut <i>fractieverdeling</i> van de entiteit <i>Bepaling korrelgrootteverdeling</i> gelijk is aan <i>basisBeperktStandaard</i> . De entiteit mag niet aanwezig zijn in alle andere gevallen. De som van alle fracties moet gelijk zijn aan de waarde van het attribuut <i>fractie groter2mm</i> van de entiteit <i>Basis korrelgrootteverdeling</i> .

3.59.1 fractie 2tot5.6mm

Type gegeven	Attribuut van Standaardverdeling fractie groter2mm
Definitie	Het aandeel van de korrels met een diameter van 2 tot 5,6 mm in de massa van het materiaal.
Juridische status	Authentiek
Kardinaliteit	1
Domein	
Naam	Meetwaarde 2.1
Eenheid	% (procent)
Waardebereik	vanaf 0

3.59.2 fractie 5.6tot6.3mm

Type gegeven	Attribuut van Standaardverdeling fractie groter2mm
Definitie	Het aandeel van de korrels met een diameter van 5,6 tot 6,3 mm in de massa van het materiaal.
Juridische status	Authentiek
Kardinaliteit	1
Domein	
Naam	Meetwaarde 2.1
Eenheid	% (procent)
Waardebereik	vanaf 0

3.59.3 fractie 6.3tot10mm

Type gegeven	Attribuut van Standaardverdeling fractie groter2mm
---------------------	--

Definitie	Het aandeel van de korrels met een diameter van 6,3 tot 10 mm in de massa van het materiaal.
Juridische status	Authentiek
Kardinaliteit	1
Domein	
Naam	Meetwaarde 2.1
Eenheid	% (procent)
Waardebereik	vanaf 0

3.59.4 fractie 10tot16mm

Type gegeven	Attribuut van Standaardverdeling fractie groter2mm
Definitie	Het aandeel van de korrels met een diameter van 10 tot 16 mm in de massa van het materiaal.
Juridische status	Authentiek
Kardinaliteit	1
Domein	
Naam	Meetwaarde 2.1
Eenheid	% (procent)
Waardebereik	vanaf 0

3.59.5 fractie 16tot20mm

Type gegeven	Attribuut van Standaardverdeling fractie groter2mm
Definitie	Het aandeel van de korrels met een diameter van 16 tot 20 mm in de massa van het materiaal.
Juridische status	Authentiek
Kardinaliteit	1
Domein	
Naam	Meetwaarde 2.1
Eenheid	% (procent)
Waardebereik	vanaf 0

3.59.6 fractie 20tot37.5mm

Type gegeven	Attribuut van Standaardverdeling fractie groter2mm
Definitie	Het aandeel van de korrels met een diameter van 20 tot 37,5 mm in de massa van het materiaal.
Juridische status	Authentiek
Kardinaliteit	1
Domein	
Naam	Meetwaarde 2.1
Eenheid	% (procent)
Waardebereik	vanaf 0

3.59.7 fractie 37.5tot63mm

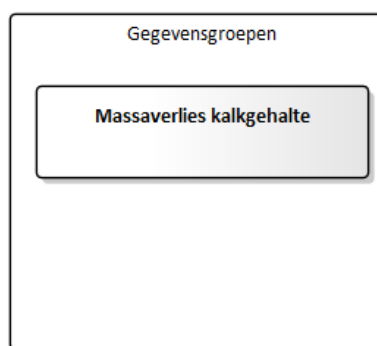
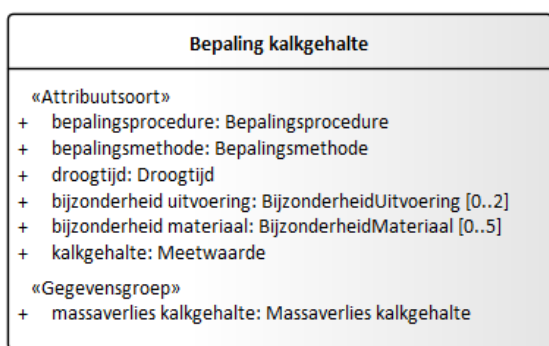
Type gegeven	Attribuut van Standaardverdeling fractie groter2mm
---------------------	--

Definitie	Het aandeel van de korrels met een diameter van 37,5 tot 63 mm in de massa van het materiaal.
Juridische status	Authentiek
Kardinaliteit	1
Domein	
Naam	Meetwaarde 2.1
Eenheid	% (procent)
Waardebereik	vanaf 0

3.59.8 fractie groter63mm

Type gegeven	Attribuut van Standaardverdeling fractie groter2mm
Definitie	Het aandeel van de korrels met een diameter groter dan 63 mm in de massa van het materiaal.
Juridische status	Authentiek
Kardinaliteit	1
Domein	
Naam	Meetwaarde 2.1
Eenheid	% (procent)
Waardebereik	vanaf 0

3.60 Bepaling kalkgehalte



Type gegeven	Entiteit
Definitie	Het volgens een bepaalde methode bepalen van het aandeel kalkgehalte in de massa van het materiaal.
Regels	De entiteit mag aanwezig zijn wanneer de waarde van het attribuut <i>bepaalde samenstellingseigenschappen</i> van de entiteit <i>Onderzocht interval</i> gelijk is aan <i>standaard</i> , <i>standaardMetChemie</i> , <i>zonderKorrelverdeling</i> of <i>zonderKorrelverdelingMetChemie</i> . De entiteit mag niet aanwezig zijn wanneer de waarde van het attribuut <i>bepaalde samenstellingseigenschappen</i> van de entiteit <i>Onderzocht interval</i> gelijk is aan <i>geen</i> .
Toelichting	De bepaling wordt uitgevoerd op het materiaal kleiner dan 2 mm. Niet-cohesief materiaal wordt vooraf 24 uur in een oven gedroogd, standaard op 70 °C en nat materiaal op 60 °C. Cohesief materiaal wordt niet vooraf gedroogd. Het materiaal wordt vervolgens droog gezeefd over de 2 mm-zeef. Het materiaal kleiner dan 2 mm wordt gehomogeniseerd. Het materiaal groter dan 2 mm wordt buiten beschouwing gelaten. Vervolgens wordt het materiaal gedroogd op 105 °C. Het gehalte koolzure kalk wordt

berekend uit het massaverlies dat het gevolg is van de verwijdering van het kalk uit het materiaal. De bepaling wordt uitgevoerd aan grond en de monsterkwaliteit kan alle waarden hebben. De bepaling kalkgehalte is een zogenaamde classificatieproef die is opgenomen in de NEN-EN-ISO 14688-2.

3.60.1 bepalingprocedure

Type gegeven	Attribuut van Bepaling kalkgehalte
Definitie	De procedure die aangeeft onder welke afspraken de bepaling is uitgevoerd.
Juridische status	Authentiek
Kardinaliteit	1
Domein	
Naam	Bepalingsprocedure
Type	Waardelijst uitbreidbaar
Regels	De waarde van het attribuut moet gelijk zijn aan <i>ISO14688d2v2019NEN8990v2020</i> .
Toelichting	De bepaling van het kalkgehalte wordt uitgevoerd conform NEN-EN-ISO 14688-2 en is op onderdelen wat specifieker. Dat is opgenomen in de GDN praktijkrichtlijn voor geologisch boormonsteranalyse (<i>analyseprocedure</i>). Bij de Geologische Dienst Nederland wordt het kalkgehalte op 800 °C bepaald en vindt verhitting getraptd plaats.

3.60.2 bepalingmethode

Type gegeven	Attribuut van Bepaling kalkgehalte
Definitie	De manier waarop het kalkgehalte bepaald is.
Juridische status	Authentiek
Kardinaliteit	1
Domein	
Naam	Bepalingsmethode
Type	Waardelijst uitbreidbaar
Regels	De waarde van het attribuut moet gelijk zijn aan <i>getraptdVerhitten800</i> .
Toelichting	Het kalkgehalte wordt berekend uit het massaverlies dat het gevolg is van de omzetting van koolzure kalk in calciumoxide bij verhitting van gedroogd materiaal op 800 °C. Binnen geologisch booronderzoek wordt er na het verhitten op 800 °C ook nog op 1000 °C verhit.

3.60.3 droogtijd

Type gegeven	Attribuut van Bepaling kalkgehalte
Definitie	De lengte van de periode gedurende welke het materiaal is gedroogd.
Juridische status	Authentiek
Kardinaliteit	1
Domein	
Naam	Droogtijd
Type	Waardelijst uitbreidbaar

Toelichting Standaard wordt het materiaal op een bepaalde temperatuur gedroogd tot de massa van het materiaal niet meer afneemt na 5 minuten drogen (*stabieleMassa5minuten*).

3.60.4 bijzonderheid uitvoering

Type gegeven Attribuut van Bepaling kalkgehalte
Definitie Een bijzonderheid die zich tijdens de uitvoering van de bepaling heeft voorgedaan en die van invloed kan zijn op de resultaten.
Juridische status Authentiek
Kardinaliteit 0..2

Domein

Naam BijzonderheidUitvoering

Type Waardelijst uitbreidbaar

Toelichting Tijdens de uitvoering kunnen zich kleine problemen voordoen waardoor de uitvoerder de bepaling niet helemaal op de ideale wijze kan uitvoeren. Het kan voorkomen dat de massa van het proefstuk kleiner is dan de procedure voorschrijft of het kan voorkomen dat de bepaling is uitgevoerd op het materiaal waarvan eerst de hydrofysische eigenschappen zijn bepaald. Ook kan het voorkomen dat het proefstuk na droging op 60 °C meer dan 3 % water bevat, bijvoorbeeld bij extreem vochtige of organische gronden. Wanneer een dergelijke situatie zich voordoet en het probleem van invloed kan zijn op het resultaat, legt de uitvoerder het als bijzonderheid vast.

3.60.5 bijzonderheid materiaal

Type gegeven Attribuut van Bepaling kalkgehalte
Definitie Een bijzonderheid die bij de bepaling is geconstateerd door het onderzochte materiaal te bekijken, en die van invloed kan zijn op de resultaten van de bepaling.

Juridische status Authentiek

Kardinaliteit 0..5

Domein

Naam BijzonderheidMateriaal

Type Waardelijst uitbreidbaar

Toelichting Tijdens de uitvoering kunnen er bijzonderheden worden geconstateerd die extra informatie over de aard van het onderzochte materiaal geven. Het materiaal kan door droging desintegreren of van kleur veranderen. In de huidige praktijk legt de uitvoerder eventuele bijzonderheden altijd vast.

3.60.6 kalkgehalte

Type gegeven Attribuut van Bepaling kalkgehalte
Definitie Het aandeel koolzure kalk in de massa van het droge materiaal.

Juridische status Authentiek

Kardinaliteit 1

Domein

Naam Meetwaarde 3.2

Eenheid % (procent)

Waardebereik 0 tot 100

3.60.7 *massaverlies kalkgehalte*

Type gegeven	Gevegensgroep van Bepaling kalkgehalte
Definitie	Het verlies van massa van het materiaal bij verschillende temperaturen.
Juridische status	Authentiek
Kardinaliteit	1
Gevegensgroeytype	Massaverlies kalkgehalte

3.61 Massaverlies kalkgehalte

Massaverlies kalkgehalte
«Attribuutsoort»
+ massa105gradenCelsius: Meetwaarde
+ massa800gradenCelsius: Meetwaarde
+ massa1000gradenCelsius: Meetwaarde

Type gegeven	Entiteit
Definitie	De gegevens die het verlies van massa van het materiaal bij verschillende temperaturen beschrijven.
Toelichting	Het kalkgehalte wordt berekend uit het massaverlies dat het gevolg is van verwijdering van het kalk door het te verbranden. Voor experts is het belangrijk om te weten hoeveel kalk bij iedere temperatuursstap is verbrand.

3.61.1 *massa105gradenCelsius*

Type gegeven	Attribuut van Massaverlies kalkgehalte
Definitie	De massa van het materiaal bij 105 graden Celsius.
Juridische status	Authentiek
Kardinaliteit	1
Domein	
Naam	Meetwaarde 3.2
Eenheid	g (gram)
Waardebereik	0 tot 100
Toelichting	De massa van het materiaal bij 105 °C wordt het droge materiaal genoemd.

3.61.2 *massa800gradenCelsius*

Type gegeven	Attribuut van Massaverlies kalkgehalte
Definitie	De massa van het materiaal bij 800 graden Celsius.
Juridische status	Authentiek
Kardinaliteit	1
Domein	
Naam	Meetwaarde 3.2
Eenheid	g (gram)
Waardebereik	0 tot 100

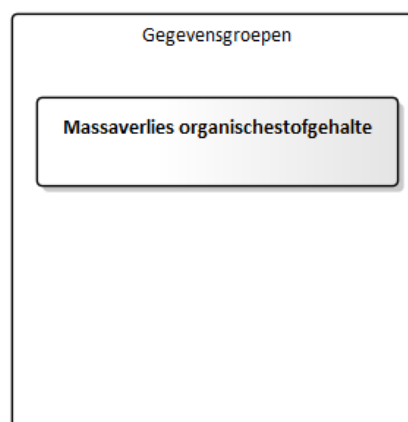
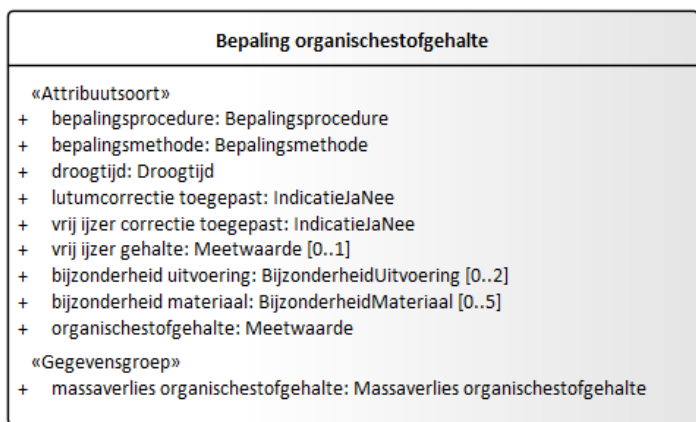
Toelichting Dit geeft voor de expert extra informatie over hoeveel kalk bij deze temperatuur is verbrand. Standaard wordt er vanuit gegaan dat al het kalk is verbrand.

3.61.3 massa1000gradenCelsius

Type gegeven Attribuut van Massaverlies kalkgehalte
Definitie De massa van het materiaal bij 1000 graden Celsius.
Juridische status Authentiek
Kardinaliteit 1
Domein
Naam Meetwaarde 3.2
Eenheid g (gram)
Waardebereik 0 tot 100

Toelichting Dit geeft voor de expert extra informatie over dat er mogelijk nog kalk of andere stoffen bij deze temperatuur zijn verbrand.

3.62 Bepaling organischestofgehalte



Type gegeven Entiteit
Definitie Het volgens een bepaalde methode bepalen van het aandeel organische stof in de massa van het materiaal.
Regels De entiteit mag aanwezig zijn wanneer de waarde van het attribuut *bepaalde samenstellingseigenschappen* van de entiteit *Onderzocht interval* gelijk is aan *standaard*, *standaardMetChemie*, *zonderKorrelverdeling* of *zonderKorrelverdelingMetChemie*. De entiteit mag niet aanwezig zijn wanneer de waarde van het attribuut *bepaalde samenstellingseigenschappen* van de entiteit *Onderzocht interval* gelijk is aan *geen*.
Toelichting De bepaling wordt uitgevoerd op het materiaal kleiner dan 2 mm. Niet-cohesief materiaal wordt vooraf 24 uur in een oven gedroogd, standaard op 70 °C en nat materiaal op 60 °C. Cohesief materiaal wordt niet vooraf gedroogd. Het materiaal wordt vervolgens droog gezeefd over de 2 mm-zeef. Het materiaal kleiner dan 2 mm wordt gehomogeniseerd. Het materiaal groter dan 2 mm wordt buiten beschouwing gelaten. Vervolgens wordt het materiaal gedroogd op 105 °C. Het gehalte aan organische stof wordt berekend uit het massaverlies dat het gevolg is van de verwijdering van de organische stof uit het materiaal. De bepaling wordt uitgevoerd aan grond en de monsterkwaliteit kan alle waarden hebben. De bepaling

organischestofgehalte is een zogenaamde classificatieproef die is opgenomen in de NEN-EN-ISO 14688-2.

3.62.1 *bepalingsprocedure*

Type gegeven	Attribuut van Bepaling organischestofgehalte
Definitie	De procedure die aangeeft onder welke afspraken de bepaling is uitgevoerd.
Juridische status	Authentiek
Kardinaliteit	1
Domein	
Naam	Bepalingsprocedure
Type	Waardelijst uitbreidbaar
Regels	De waarde van het attribuut moet gelijk zijn aan <i>ISO14688d2v2019NEN8990v2020</i> .
Toelichting	De bepaling van het organischestofgehalte wordt uitgevoerd conform NEN-EN-ISO 14688-2 en is op onderdelen wat specifiek. Dat is opgenomen in de GDN praktijkrichtlijn voor geologisch boormonsteranalyse (<i>analyseprocedure</i>). Bij de Geologische Dienst Nederland wordt het organischestofgehalte op 550 °C bepaald en vindt verhitting getrapd plaats.

3.62.2 *bepalingsmethode*

Type gegeven	Attribuut van Bepaling organischestofgehalte
Definitie	De manier waarop het organischestofgehalte bepaald is.
Juridische status	Authentiek
Kardinaliteit	1
Domein	
Naam	Bepalingsmethode
Type	Waardelijst uitbreidbaar
Regels	De waarde van het attribuut moet gelijk zijn aan <i>getrapdVerhitten550</i> .
Toelichting	Het gehalte organische stof wordt berekend uit het massaverlies dat het gevolg is van de verwijdering van de organische stof. De organische stof wordt verwijderd door het te verbranden.

3.62.3 *droogtijd*

Type gegeven	Attribuut van Bepaling organischestofgehalte
Definitie	De lengte van de periode gedurende welke het materiaal is gedroogd.
Juridische status	Authentiek
Kardinaliteit	1
Domein	
Naam	Droogtijd
Type	Waardelijst uitbreidbaar
Toelichting	Standaard wordt het materiaal op een bepaalde temperatuur gedroogd tot de massa van het materiaal niet meer afneemt na 5 minuten drogen (<i>stabieleMassa5minuten</i>).

3.62.4 lutumcorrectie toegepast

Type gegeven	Attribuut van Bepaling organischestofgehalte
Definitie	De aanduiding die aangeeft of de meetresultaten zijn gecorrigeerd voor het verlies van water dat aan korrels kleiner dan 2 µm gebonden is.
Juridische status	Authentiek
Kardinaliteit	1
Domein	
Naam	IndicatieJaNee
Type	Waardelijst niet uitbreidbaar
Toelichting	De meetresultaten kunnen zijn gecorrigeerd voor het verlies van water dat door kleideeltjes wordt vastgehouden. De correctie is gebaseerd op het aandeel van de fractie 0-8 µm zoals bepaald in de korrelgrootteverdeling met laserdiffractie. Deze fractie wordt representatief geacht voor de lutumfractie (0-2 µm). Er wordt nooit gecorrigeerd met een lutumfractie die volgens een andere methode is bepaald. In de huidige praktijk wordt de lutumcorrectie bepaald door te corrigeren het percentage lutum volgens een bepaalde methode. Lutumcorrectie wordt standaard toegepast binnen het geologische booronderzoek. Wanneer het materiaal meer dan 95 % organische stof bevat wordt de correctie meestal niet toegepast.

3.62.5 vrij ijzer correctie toegepast

Type gegeven	Attribuut van Bepaling organischestofgehalte
Definitie	De aanduiding die aangeeft of het meetresultaat is gecorrigeerd voor het verlies aan water dat aan vrij ijzer is gebonden.
Juridische status	Authentiek
Kardinaliteit	1
Domein	
Naam	IndicatieJaNee
Type	Waardelijst niet uitbreidbaar
Toelichting	Het organischestofgehalte kan gecorrigeerd zijn voor de hoeveelheid water die in de vorm van ijzeroxiden in de grond voorkomt. Dat is zelden nodig en kan gekozen worden wanneer vermoed wordt dat de grond meer dan 3 % vrij ijzer bevat. Het voorkomen van veel vrij ijzer betekent dat het uitgangsmateriaal een niet te verwaarlozen hoeveelheid water bevat die pas tijdens het verhitten verdampt.

3.62.6 vrij ijzer gehalte

Type gegeven	Attribuut van Bepaling organischestofgehalte
Definitie	Het aandeel vrij ijzer in de massa van het materiaal.
Juridische status	Authentiek
Kardinaliteit	0..1
Domein	
Naam	Meetwaarde 2.2
Eenheid	% (procent)
Waardebereik	0 tot 70
Regels	Het attribuut moet aanwezig zijn wanneer de waarde van het attribuut <i>vrij ijzer correctie toegepast</i> gelijk is aan <i>ja</i> . Het attribuut mag niet aanwezig zijn in alle andere gevallen.

Toelichting De bepaling van het gehalte aan vrij ijzer is uitgevoerd conform de NEN-EN-ISO 12782-2 uit 2012

3.62.7 bijzonderheid uitvoering

Type gegeven Attribuut van Bepaling organischestofgehalte
Definitie Een bijzonderheid die zich tijdens de uitvoering van de bepaling heeft voorgedaan en die van invloed kan zijn op de resultaten.
Juridische status Authentiek
Kardinaliteit 0..2
Domein
Naam BijzonderheidUitvoering
Type Waardelijst uitbreidbaar

Toelichting Tijdens de uitvoering kunnen zich kleine problemen voordoen waardoor de uitvoerder de bepaling niet helemaal op de ideale wijze kan uitvoeren. Het kan voorkomen dat de massa van het proefstuk kleiner is dan de procedure voorschrijft of het kan voorkomen dat de bepaling is uitgevoerd op het materiaal waarvan eerst de hydrofysische eigenschappen zijn bepaald. Ook kan het voorkomen dat het proefstuk na droging op 60 °C meer dan 3 % water bevat, bijvoorbeeld bij extreem vochtige of organische gronden. Wanneer een dergelijke situatie zich voordoet en het probleem van invloed kan zijn op het resultaat, legt de uitvoerder het als bijzonderheid vast.

3.62.8 bijzonderheid materiaal

Type gegeven Attribuut van Bepaling organischestofgehalte
Definitie Een bijzonderheid die bij de bepaling is geconstateerd door het onderzochte materiaal te bekijken, en die van invloed kan zijn op de resultaten van de bepaling.
Juridische status Authentiek
Kardinaliteit 0..5
Domein
Naam BijzonderheidMateriaal
Type Waardelijst uitbreidbaar

Toelichting Tijdens de uitvoering kunnen er bijzonderheden worden geconstateerd die extra informatie over de aard van het onderzochte materiaal geven. Het materiaal kan door droging desintegreren of van kleur veranderen. In de huidige praktijk legt de uitvoerder eventuele bijzonderheden altijd vast.

3.62.9 organischestofgehalte

Type gegeven Attribuut van Bepaling organischestofgehalte
Definitie Het aandeel organische stof in de massa van het droge materiaal.
Juridische status Authentiek
Kardinaliteit 1
Domein
Naam Meetwaarde 3.2
Eenheid % (procent)
Waardebereik 0 tot 100

3.62.10 *massaverlies organischestofgehalte*

Type gegeven	Gegevensgroep van Bepaling organischestofgehalte
Definitie	Het verlies van massa van het materiaal bij verschillende temperaturen.
Juridische status	Authentiek
Kardinaliteit	1
Gegevensgroepstype	Massaverlies organischestofgehalte

3.63 Massaverlies organischestofgehalte

Massaverlies organischestofgehalte
«Attribuutsoort»
+ massa105gradenCelsius: Meetwaarde
+ massa450gradenCelsius: Meetwaarde
+ massa550gradenCelsius: Meetwaarde

Type gegeven	Entiteit
Definitie	De gegevens die het verlies van massa van het materiaal bij verschillende temperaturen beschrijven.
Toelichting	Het organischestofgehalte wordt berekend uit het massaverlies dat het gevolg is van verwijdering van het organische stof door het te verbranden. Voor experts is het belangrijk om te weten hoeveel organische stof bij iedere temperatuurstap is verbrand.

3.63.1 *massa105gradenCelsius*

Type gegeven	Attribuut van Massaverlies organischestofgehalte
Definitie	De massa van het materiaal bij 105 graden Celsius.
Juridische status	Authentiek
Kardinaliteit	1
Domein	
Naam	Meetwaarde 3.2
Eenheid	g (gram)
Waardebereik	0 tot 100
Toelichting	De massa van het materiaal bij 105 °C wordt het droge materiaal genoemd.

3.63.2 *massa450gradenCelsius*

Type gegeven	Attribuut van Massaverlies organischestofgehalte
Definitie	De massa van het materiaal bij 450 graden Celsius.
Juridische status	Authentiek
Kardinaliteit	1
Domein	
Naam	Meetwaarde 3.2
Eenheid	g (gram)
Waardebereik	0 tot 100

Toelichting Dit geeft voor de expert extra informatie over hoeveel organische stof bij 450 °C is verbrand. Bij deze temperatuur zijn de gemakkelijk te verbranden delen organisch materiaal reeds verbrand.

3.63.3 *massa550gradenCelsius*

Type gegeven Attribuut van Massaverlies organischestofgehalte
Definitie De massa van het materiaal bij 550 graden Celsius.
Juridische status Authentiek
Kardinaliteit 1
Domein
Naam Meetwaarde 3.2
Eenheid g (gram)
Waardebereik 0 tot 100

Toelichting Dit geeft voor de expert extra informatie over de hoeveel organische stof die bij 550 °C is verbrand. Bij deze temperatuur zijn moeilijker te verbranden organische stoffen verbrand.

3.64 Bepaling organisch koolstofgehalte

Bepaling organisch koolstofgehalte
«Attribuutsoort»
+ bepalingprocedure: Bepalingsprocedure
+ bepalingmethode: Bepalingsmethode
+ bijzonderheid uitvoering: BijzonderheidUitvoering [0..2]
+ bijzonderheid materiaal: BijzonderheidMateriaal [0..5]
+ detectielimiet: Meetwaarde
+ organisch koolstofgehalte: Meetwaarde

Type gegeven Entiteit
Definitie Het volgens een bepaalde methode bepalen van het aandeel organische koolstof in de massa van het droge materiaal.
Regels De entiteit mag aanwezig zijn wanneer de waarde van het attribuut *bepaalde samenstellingseigenschappen* van de entiteit *Onderzocht interval* gelijk is aan *standaardMetChemie* of *zonderKorrelverdelingMetChemie*. De entiteit mag niet aanwezig zijn wanneer de waarde van het attribuut *bepaalde samenstellingseigenschappen* van de entiteit *Onderzocht interval* gelijk is aan *standaard*, *zonderKorrelverdeling* of *geen*.
Toelichting De grond wordt vooraf gedroogd bij 105 °C, gehomogeniseerd en vervolgens wordt het materiaal op 2 mm gezeefd. Het organische materiaal groter dan 2 mm wordt verzameld en na fijnmaken aan het materiaal kleiner dan 2 mm toegevoegd. De bepaling wordt uitgevoerd op het materiaal dat kleiner is dan 2 mm. Het organische koolstofgehalte wordt bepaald door koolstofverbindingen door oxidatie om te zetten in CO₂. Er wordt alleen gebruik gemaakt van droge oxidatiemethoden. De bepaling wordt uitgevoerd aan grond en bijzonder materiaal en de monsterkwaliteit kan alle waarden hebben.

3.64.1 *bepalingsprocedure*

Type gegeven Attribuut van Bepaling organisch koolstofgehalte
Definitie De procedure die aangeeft onder welke afspraken de bepaling is uitgevoerd.

Juridische status	Authentiek
Kardinaliteit	1
Domein	
Naam	Bepalingsprocedure
Type	Waardelijst uitbreidbaar
Regels	De waarde van het attribuut moet gelijk zijn aan <i>EN15936v2012</i> .
Toelichting	Het organisch koolstofgehalte wordt op een indirecte manier bepaald, methode A in de NEN-EN-15936. In afwijking van de procedure wordt het organische materiaal omgezet door te verhitten op 500 °C in plaats door te verwijderen met zuur.

3.64.2 bepalingmethode

Type gegeven	Attribuut van Bepaling organisch koolstofgehalte
Definitie	De manier waarop het organische koolstofgehalte is bepaald.
Juridische status	Authentiek
Kardinaliteit	1
Domein	
Naam	Bepalingsmethode
Type	Waardelijst uitbreidbaar
Regels	De waarde van het attribuut moet gelijk zijn aan <i>verhittenCO2indirectMeten</i> .
Toelichting	Het organische koolstofgehalte wordt altijd indirect berekend door het verschil tussen het gehalte aan anorganische koolstof en het gehalte aan koolstof te bepalen.

3.64.3 bijzonderheid uitvoering

Type gegeven	Attribuut van Bepaling organisch koolstofgehalte
Definitie	Een bijzonderheid die zich tijdens de uitvoering van de bepaling heeft voorgedaan en die van invloed kan zijn op de resultaten.
Juridische status	Authentiek
Kardinaliteit	0..2
Domein	
Naam	BijzonderheidUitvoering
Type	Waardelijst uitbreidbaar
Toelichting	Tijdens de uitvoering kunnen zich kleine problemen voordoen waardoor de uitvoerder de bepaling niet helemaal op de ideale wijze kan uitvoeren. Het kan voorkomen dat de massa van het proefstuk kleiner is dan de procedure voorschrijft of het kan voorkomen dat de bepaling is uitgevoerd op het materiaal waarvan eerst de hydrofysische eigenschappen zijn bepaald. Wanneer een dergelijke situatie zich voordoet en het probleem van invloed kan zijn op het resultaat, legt de uitvoerder het als bijzonderheid vast.

3.64.4 bijzonderheid materiaal

Type gegeven	Attribuut van Bepaling organisch koolstofgehalte
Definitie	Een bijzonderheid die bij de bepaling is geconstateerd door het onderzochte materiaal te bekijken, en die van invloed kan zijn op de resultaten van de bepaling.

Juridische status	Authentiek
Kardinaliteit	0..5
Domein	
Naam	BijzonderheidMateriaal
Type	Waardelijst uitbreidbaar
Toelichting	Tijdens de uitvoering kunnen er bijzonderheden worden geconstateerd die extra informatie over de aard van het onderzochte materiaal geven. Het materiaal kan door droging desintegreren of van kleur veranderen. In de huidige praktijk legt de uitvoerder eventuele bijzonderheden altijd vast.

3.64.5 *detectielimiet*

Type gegeven	Attribuut van Bepaling organisch koolstofgehalte
Definitie	De laagste waarde waarbij het organische koolstofgehalte bepaald kan worden.
Juridische status	Authentiek
Kardinaliteit	1
Domein	
Naam	Meetwaarde 2.2
Eenheid	% (procent)
Waardebereik	0 tot 65
Toelichting	De detectielimiet wordt door de uitvoerder vastgesteld na uitvoering van de bepaling. Hoe dichter de waarde van het organisch koolstofgehalte bij de detectielimiet is hoe groter de meetonauwkeurigheid. Het komt sporadisch voor dat het organisch koolstofgehalte onder de detectielimiet zit.

3.64.6 *organisch koolstofgehalte*

Type gegeven	Attribuut van Bepaling organisch koolstofgehalte
Definitie	Het aandeel organische koolstof in de massa van het droge materiaal.
Juridische status	Authentiek
Kardinaliteit	1
Domein	
Naam	Meetwaarde 2.2
Eenheid	% (procent)
Waardebereik	0 tot 65

3.65 Bepaling zwavelgehalte

Bepaling zwavelgehalte
«Attribuutsoort»
+ bepalingprocedure: Bepalingsprocedure
+ bepalingmethode: Bepalingsmethode
+ bijzonderheid uitvoering: BijzonderheidUitvoering [0..2]
+ bijzonderheid materiaal: BijzonderheidMateriaal [0..5]
+ detectielimiet: Meetwaarde
+ zwavelgehalte: Meetwaarde

Type gegeven	Entiteit
---------------------	----------

Definitie	Het volgens een bepaalde methode bepalen van het aandeel zwavel in de massa van het droge materiaal.
Regels	De entiteit mag aanwezig zijn wanneer de waarde van het attribuut <i>bepaalde samenstellingseigenschappen</i> van de entiteit <i>Onderzocht interval</i> gelijk is aan <i>standaardMetChemie</i> of <i>zonderKorrelverdelingMetChemie</i> . De entiteit mag niet aanwezig zijn wanneer de waarde van het attribuut <i>bepaalde samenstellingseigenschappen</i> van de entiteit <i>Onderzocht interval</i> gelijk is aan <i>standaard, zonderKorrelverdeling</i> of <i>geen</i> .
Toelichting	De grond wordt vooraf gedroogd bij 105 °C, gehomogeniseerd en vervolgens wordt het materiaal op 2 mm gezeefd. Het organische materiaal groter dan 2 mm wordt verzameld en na fijnmaken aan het materiaal kleiner dan 2 mm toegevoegd. De bepaling wordt uitgevoerd op het materiaal dat kleiner is dan 2 mm. Het zwavel gehalte wordt bepaald door zwavelverbindingen door oxidatie om te zetten in SO ₂ . Er wordt alleen gebruik gemaakt van droge oxidatiemethoden. De bepaling wordt uitgevoerd aan grond en bijzonder materiaal en de monsterkwaliteit kan alle waarden hebben.

3.65.1 bepalingprocedure

Type gegeven	Attribuut van Bepaling zwavelgehalte
Definitie	De procedure die aangeeft onder welke afspraken de bepaling is uitgevoerd.
Juridische status	Authentiek
Kardinaliteit	1
Domein	
Naam	Bepalingsprocedure
Type	Waardelijst uitbreidbaar
Regels	De waarde van het attribuut moet gelijk zijn aan <i>ISO15178v2000</i> .

3.65.2 bepalingmethode

Type gegeven	Attribuut van Bepaling zwavelgehalte
Definitie	De manier waarop het zwavelgehalte is bepaald.
Juridische status	Authentiek
Kardinaliteit	1
Domein	
Naam	Bepalingsmethode
Type	Waardelijst uitbreidbaar
Regels	De waarde van het attribuut moet gelijk zijn aan <i>verhittenSO2meten</i> .

3.65.3 bijzonderheid uitvoering

Type gegeven	Attribuut van Bepaling zwavelgehalte
Definitie	Een bijzonderheid die zich tijdens de uitvoering van de bepaling heeft voorgedaan en die van invloed kan zijn op de resultaten.
Juridische status	Authentiek
Kardinaliteit	0..2
Domein	
Naam	BijzonderheidUitvoering

Type	Waardelijst uitbreidbaar
Toelichting	Tijdens de uitvoering kunnen zich kleine problemen voordoen waardoor de uitvoerder de bepaling niet helemaal op de ideale wijze kan uitvoeren. Het kan voorkomen dat de massa van het proefstuk kleiner is dan de procedure voorschrijft of het kan voorkomen dat de bepaling is uitgevoerd op het materiaal waarvan eerst de hydrofysische eigenschappen zijn bepaald. Wanneer een dergelijke situatie zich voordoet en het probleem van invloed kan zijn op het resultaat, legt de uitvoerder het als bijzonderheid vast.

3.65.4 bijzonderheid materiaal

Type gegeven	Attribuut van Bepaling zwavelgehalte
Definitie	Een bijzonderheid die bij de bepaling is geconstateerd door het onderzochte materiaal te bekijken, en die van invloed kan zijn op de resultaten van de bepaling.
Juridische status	Authentiek
Kardinaliteit	0..5
Domein	
Naam	BijzonderheidMateriaal
Type	Waardelijst uitbreidbaar
Toelichting	Tijdens de uitvoering kunnen er bijzonderheden worden geconstateerd die extra informatie over de aard van het onderzochte materiaal geven. Het materiaal kan door droging desintegreren of van kleur veranderen. In de huidige praktijk legt de uitvoerder eventuele bijzonderheden altijd vast.

3.65.5 detectielimiet

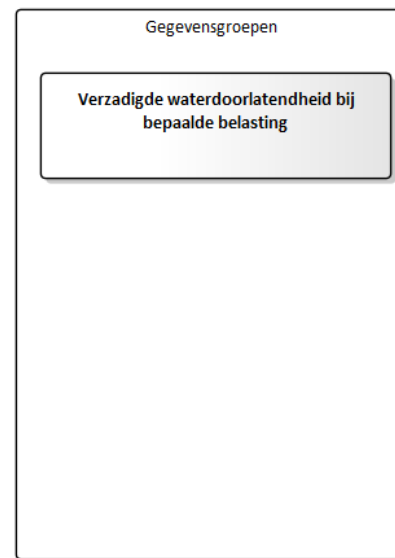
Type gegeven	Attribuut van Bepaling zwavelgehalte
Definitie	De laagste waarde waarbij het zwavelgehalte bepaald kan worden.
Juridische status	Authentiek
Kardinaliteit	1
Domein	
Naam	Meetwaarde 2.2
Eenheid	% (procent)
Waardebereik	0 tot 15
Toelichting	De detectielimiet wordt door de uitvoerder vastgesteld na uitvoering van de bepaling. Hoe dichter de waarde van het zwavelgehalte bij de detectielimiet is hoe groter de meetonnauwkeurigheid. Het komt sporadisch voor dat het organisch koolstofgehalte onder de detectielimiet zit.

3.65.6 zwavelgehalte

Type gegeven	Attribuut van Bepaling zwavelgehalte
Definitie	Het aandeel zwavel in de massa van het droge materiaal.
Juridische status	Authentiek
Kardinaliteit	1
Domein	
Naam	Meetwaarde 2.2
Eenheid	% (procent)
Waardebereik	0 tot 15

3.66 Bepaling verzadigde waterdoorlatendheid

Bepaling verzadigde waterdoorlatendheid
«Attribuutsoort»
+ bepalingprocedure: Bepalingsprocedure
+ bepalingmethode: Bepalingsmethode
+ verticaal bepaald: IndicatieJaNee
+ verzadigingsmethode: Verzadigingsmethode
+ gebruikt medium: GebruiktMedium
+ water ontgast: IndicatieJaNee
+ volumieke massa water: Meetwaarde [0..1]
+ poreuze stenen nat: IndicatieJaNee [0..1]
+ verticale rek: Meetwaarde [0..1]
+ zwel geconstateerd: IndicatieJaNee [0..1]
+ ring waterafstotend: IndicatieJaNee [0..1]
+ stroming neerwaarts: IndicatieJaNee
+ temperatuur: Meetwaarde
+ bijzonderheid uitvoering: BijzonderheidUitvoering [0..2]
+ bijzonderheid materiaal: BijzonderheidMateriaal [0..5]
+ maximale gradiënt: Meetwaarde
+ watergehalte na afloop: Meetwaarde [0..1]
«Gegevensgroep»
+ verzadigde waterdoorlatendheid bij bepaalde belasting: Verzadigde waterdoorlatendheid bij bepaalde belasting



Type gegeven	Entiteit
Definitie	Het volgens een bepaalde methode bepalen van de snelheid waarmee water door de met waterverzadigde grond stroomt.
Regels	De entiteit moet aanwezig zijn wanneer de waarde van het attribuut <i>bepaalde hydrofysische eigenschappen</i> van de entiteit <i>Onderzocht interval</i> gelijk is aan <i>standaard of uitgebreid</i> . De entiteit mag niet aanwezig zijn in alle andere gevallen.
Toelichting	<p>De verzadigde waterdoorlatendheid wordt gemeten door een hydraulische gradiënt over het proefstuk aan te leggen en er water doorheen te laten stromen. De tijd die nodig is om een bepaalde hoeveelheid water door de grond te laten stromen, wordt gemeten. De condities waaronder de doorlatendheid wordt bepaald zijn per methode anders. De verzadigde waterdoorlatendheid wordt uit de meetgegevens berekend met de wet van Darcy. Onafhankelijk van de methode kiest men een bepaald soort water en daarvan wordt vastgelegd of opgeloste gassen zijn verwijderd. Het water stroomt meestal van boven naar onder door het proefstuk tijdens het uitvoeren van de bepaling.</p> <p>De bepaling wordt uitgevoerd aan grond en bijzonder materiaal en vereist een proefstuk uit een niet verstoord boormonster met monsterkwaliteit QM1, QM2 of QM3. Wanneer het proefstuk uit een niet-verstoord boormonster de volledige doorsnede van het monster omvat, wordt het materiaal na afloop van de bepaling beschreven (<i>onderzocht materiaal</i>). Wanneer niet het gehele monster wordt gebruikt voor de bepaling, is er voldoende materiaal over om te beschrijven. In dat geval is het materiaal beschreven als onderdeel van de boormonsterbeschrijving.</p>

3.66.1 bepalingprocedure

Type gegeven	Attribuut van Bepaling verzadigde waterdoorlatendheid
Definitie	De procedure die aangeeft onder welke afspraken de bepaling is uitgevoerd.
Juridische status	Authentiek
Kardinaliteit	1
Domein	

Naam	Bepalingsprocedure
Type	Waardelijst uitbreidbaar
Regels	De waarde van het attribuut moet gelijk zijn aan <i>ISO17892d11v2019</i> of <i>GDNpraktijkrichtlijn2020_waterdoorlatendheid</i> .

3.66.2 bepalingmethode

Type gegeven	Attribuut van Bepaling verzadigde waterdoorlatendheid
Definitie	De manier waarop de verzadigde waterdoorlatendheid is bepaald.
Juridische status	Authentiek
Kardinaliteit	1
Domein	
Naam	Bepalingsmethode
Type	Waardelijst uitbreidbaar
Regels	De waarde van het attribuut moet gelijk zijn aan <i>fallingHeadOnvoldoendeCohesief</i> of <i>fallingHead</i> .
Toelichting	In de ISO 17892-11 worden drie methodes beschreven: de constant head, de falling head en de flexible wall methode. De falling head methode wordt gebruikt voor cohesieve grond. In het geologische booronderzoek is tevens een falling head methode voor onvoldoende-cohesieve grond in gebruik. De constant head methode wordt in het geologische booronderzoek sinds enkele jaren toegepast op heterogene monsters, maar is nog niet opgenomen in deze versie van de catalogus. De flexible wall methode is buiten scope. In het geologische booronderzoek wordt de hydraulische gradiënt eenmalig aangelegd en op basis van 5 tijdsmetingen bepaald hoeveelheid tijd er nodig is om een bepaalde hoeveelheid water door de grond te laten stromen. Deze 5 metingen worden gebruikt om een lineaire regressie uit te voeren en het resultaat hiervan wordt vastgelegd als de verzadigde waterdoorlatendheid.

3.66.3 verticaal bepaald

Type gegeven	Attribuut van Bepaling verzadigde waterdoorlatendheid
Definitie	De aanduiding die aangeeft of de bepaling verticaal is uitgevoerd.
Juridische status	Authentiek
Kardinaliteit	1
Domein	
Naam	IndicatieJaNee
Type	Waardelijst niet uitbreidbaar
Toelichting	De waterdoorlatendheid van de ondergrond is niet in alle richtingen hetzelfde. In het algemeen is de horizontale doorlatendheid groter dan de verticale doorlatendheid. Van proefstukken uit een niet verstoord boormonster kent men de oriëntatie en afhankelijk van de opdracht wordt de horizontale of de verticale doorlatendheid bepaald. Met de oriëntatie wordt bedoeld of het proefstuk haaks ten opzicht van het aardoppervlak (verticaal) of parallel ten opzichte van het aardoppervlak (horizontaal) gestoken is.

3.66.4 verzadigingsmethode

Type gegeven	Attribuut van Bepaling verzadigde waterdoorlatendheid
Definitie	De manier waarop het proefstuk is verzadigd.

Juridische status	Authentiek
Kardinaliteit	1
Domein	
Naam	Verzadigingsmethode
Type	Waardelijst uitbreidbaar
Regels	De waarde van het attribuut moet gelijk zijn aan <i>waterverzadigen</i> wanneer de waarde van het attribuut <i>bepalingsmethode</i> gelijk is aan <i>fallingHeadOnvoldoendeCohesief</i> . De waarde van het attribuut moet gelijk zijn aan <i>onderBelasting</i> wanneer de waarde van het attribuut <i>bepalingsmethode</i> gelijk is aan <i>fallingHead</i> .
Toelichting	Er zijn twee manieren van verzadigen van het proefstuk. Bij de falling head methode voor onvoldoende cohesief materiaal wordt het proefstuk in een bad geplaatst en krijgt het proefstuk de gelegenheid om van onderaf water op te nemen (<i>waterverzadigen</i>). Dit duurt 4 tot 10 dagen. De aanname is dat het proefstuk volledig verzadigd is. Bij de standaard falling head methode voor cohesief materiaal wordt het proefstuk eerst onder druk gezet en krijgt het proefstuk de gelegenheid om te consolideren, consolidatie duurt 1 dag. Vervolgens krijgt het proefstuk de gelegenheid om van onderaf water op te nemen. Dit duurt 1 tot 3 dagen. De verzadigingsgraad kan achteraf worden berekend of ingeschat met behulp van het watergehalte na afloop.

3.66.5 gebruikt medium

Type gegeven	Attribuut van Bepaling verzadigde waterdoorlatendheid
Definitie	De vloeistof die in de bepaling is gebruikt.
Juridische status	Authentiek
Kardinaliteit	1
Domein	
Naam	GebruiktMedium
Type	Waardelijst uitbreidbaar
Toelichting	Het gebruikt medium is in deze bepaling het soort water dat tijdens het waterverzadigen in het proefstuk is opgenomen en dat men door de grond laat stromen. Standaard wordt ontlucht leidingwater gebruikt. Voor monsters die zijn genomen in brak of zoutwater gebieden wordt water gemaakt, zogenaamd SAR-13 water.

3.66.6 water ontgast

Type gegeven	Attribuut van Bepaling verzadigde waterdoorlatendheid
Definitie	De aanduiding die aangeeft of het gebruikte water is ontgast.
Juridische status	Authentiek
Kardinaliteit	1
Domein	
Naam	IndicatieJaNee
Type	Waardelijst niet uitbreidbaar
Toelichting	In geologisch booronderzoek is het water waarmee het proefstuk is waterverzadigd standaard ontgast.

3.66.7 volumieke massa water

Type gegeven	Attribuut van Bepaling verzadigde waterdoorlatendheid
Definitie	De volumieke massa van het gebruikte water.
Juridische status	Authentiek
Kardinaliteit	0..1
Domein	
Naam	Meetwaarde 1.3
Eenheid	g/cm ³ (gram/kubieke centimeter)
Waardebereik	0 tot 5
Regels	Het attribuut moet aanwezig zijn wanneer de waarde van het attribuut <i>gebruikt medium</i> gelijk is aan <i>SAR13water</i> . Het attribuut mag niet aanwezig zijn in alle andere gevallen.
Toelichting	Bij het berekenen van de verzadigde waterdoorlatendheid wordt een standaardwaarde voor de volumieke massa van water gebruikt. De volumieke massa van water is afhankelijk van het zoutgehalte. Bij gebruik van SAR13-water wordt de volumieke massa van het gebruikte water vastgelegd.

3.66.8 poreuze stenen nat

Type gegeven	Attribuut van Bepaling verzadigde waterdoorlatendheid
Definitie	De aanduiding die aangeeft of natte poreuze stenen zijn gebruikt.
Juridische status	Authentiek
Kardinaliteit	0..1
Domein	
Naam	IndicatieJaNee
Type	Waardelijst niet uitbreidbaar
Regels	Het attribuut moet aanwezig zijn wanneer de waarde van het attribuut <i>verzadigingsmethode</i> gelijk is aan <i>onderBelasting</i> . Het attribuut mag niet aanwezig zijn in alle andere gevallen.
Toelichting	Bij de standaard falling head methode wordt de bepaling normaliter uitgevoerd met poreuze stenen die oppervlakkig nat zijn gemaakt. Wanneer men verwacht dat het materiaal door opname van water zal gaan zwellen, worden droge stenen gebruikt. Bij droge stenen duurt het langer voordat het gehele proefstuk is verzadigd voor aanvang van de proef.

3.66.9 verticale rek

Type gegeven	Attribuut van Bepaling verzadigde waterdoorlatendheid
Definitie	Het quotiënt van het verschil tussen de beginhoogte van het proefstuk en de hoogte aan het eind van de consolidatie, en de beginhoogte.
Juridische status	Authentiek
Kardinaliteit	0..1
Domein	
Naam	Meetwaarde 1.2
Eenheid	% (procent)
Waardebereik	0 tot 1

Regels	Het attribuut moet aanwezig zijn wanneer de waarde van het attribuut <i>bepalingsmethode</i> gelijk is aan <i>fallingHead</i> . Het attribuut mag niet aanwezig zijn in alle andere gevallen.
Toelichting	Normaliter vervormt het proefstuk tijdens de verzadiging niet. Wanneer het proefstuk tijdens de verzadiging gaat zwellen wordt dit vastgelegd. De verticale rek wordt uitgedrukt in procenten.

3.66.10 zwel geconstateerd

Type gegeven	Attribuut van Bepaling verzadigde waterdoorlatendheid
Definitie	De indicatie die aangeeft of tijdens de bepaling zwel is geconstateerd.
Juridische status	Authentiek
Kardinaliteit	0..1
Domein	
Naam	IndicatieJaNee
Type	Waardelijst niet uitbreidbaar
Regels	Het attribuut moet aanwezig zijn wanneer de waarde van het attribuut <i>bepalingsmethode</i> gelijk is aan <i>fallingHead</i> . Het attribuut mag niet aanwezig zijn in alle andere gevallen.
Toelichting	Normaliter vervormt het proefstuk tijdens het waterverzadigen niet. Wanneer het proefstuk tijdens het waterverzadigen gaat zwellen wordt dit vastgelegd.

3.66.11 ring waterafstotend

Type gegeven	Attribuut van Bepaling verzadigde waterdoorlatendheid
Definitie	De aanduiding die aangeeft of er in de steekring een waterafstotende laag is aangebracht.
Juridische status	Authentiek
Kardinaliteit	0..1
Domein	
Naam	IndicatieJaNee
Type	Waardelijst niet uitbreidbaar
Regels	Het attribuut moet aanwezig zijn wanneer de waarde van het attribuut <i>bepalingsmethode</i> gelijk is aan <i>fallingHead</i> . Het attribuut mag niet aanwezig zijn in alle andere gevallen.
Toelichting	Bij toepassing van de falling head methode kan er aan de binnenkant van de steekring een waterafstotende laag worden aangebracht om lekkage van water tussen de randen van het monster en de steekring te voorkomen. De laag vermindert ook de wrijving bij het uitsteken. Veel gebruikte waterafstotende media zijn naaimachine-olie en vaseline. Dit is niet nodig bij de fallinghead methode voor onvoldoende cohesief materiaal, omdat daarbij het uitsteken gebeurt met een door de Geologische Dienst Nederland ontworpen apparaat.

3.66.12 stroming neerwaarts

Type gegeven	Attribuut van Bepaling verzadigde waterdoorlatendheid
Definitie	De aanduiding die aangeeft of de stroming van boven naar onder is gericht.
Juridische status	Authentiek
Kardinaliteit	1

Domein	
Naam	IndicatieJaNee
Type	Waardelijst niet uitbreidbaar
Toelichting	In geologisch booronderzoek is de stroming standaard opwaarts. In de bodemkunde is de stroming standaard neerwaarts.

3.66.13 temperatuur

Type gegeven	Attribuut van Bepaling verzadigde waterdoorlatendheid
Definitie	De temperatuur waaronder de bepaling is uitgevoerd.
Juridische status	Authentiek
Kardinaliteit	1
Domein	
Naam	Meetwaarde 2.1
Eenheid	°C (graden Celsius)
Waardebereik	5 tot 30
Toelichting	De waterdoorlatendheid varieert met de viscositeit van het water en die is weer afhankelijk van de temperatuur. De resultaten worden nooit omgerekend naar een andere temperatuur.

3.66.14 bijzonderheid uitvoering

Type gegeven	Attribuut van Bepaling verzadigde waterdoorlatendheid
Definitie	Een bijzonderheid die zich tijdens de uitvoering van de bepaling heeft voorgedaan en die van invloed kan zijn op de resultaten.
Juridische status	Authentiek
Kardinaliteit	0..2
Domein	
Naam	BijzonderheidUitvoering
Type	Waardelijst uitbreidbaar
Toelichting	Tijdens de uitvoering kunnen zich bijzonderheden voordoen waardoor de uitvoerder de bepaling niet helemaal op de ideale wijze kan uitvoeren. Het kan voorkomen dat de poreuze steen tijdens de uitvoering is gebroken. Wanneer een dergelijke situatie zich voordoet en het probleem van invloed kan zijn op het resultaat, legt de uitvoerder het als bijzonderheid vast.

3.66.15 bijzonderheid materiaal

Type gegeven	Attribuut van Bepaling verzadigde waterdoorlatendheid
Definitie	Een bijzonderheid die tijdens de bepaling is geconstateerd door het onderzochte materiaal te bekijken, en die van invloed kan zijn op de resultaten van de bepaling.
Juridische status	Authentiek
Kardinaliteit	0..5
Domein	
Naam	BijzonderheidMateriaal
Type	Waardelijst uitbreidbaar
Toelichting	Tijdens de uitvoering kunnen er bijzonderheden worden geconstateerd die extra informatie over de aard van het onderzochte materiaal geven. In het

proefstuk kunnen insluitels, wormgaten of wortelgangen voorkomen, het materiaal kan gescheurd, gelaagd of geaggregeerd zijn. In de huidige praktijk legt de uitvoerder eventuele bijzonderheden altijd vast.

3.66.16 maximale gradiënt

Type gegeven	Attribuut van Bepaling verzadigde waterdoorlatendheid
Definitie	De maximale hydraulische gradiënt tijdens de bepaling.
Juridische status	Authentiek
Kardinaliteit	1
Domein	
Naam	Meetwaarde 2.1
Eenheid	cm/cm (centimeter per centimeter)
Waardebereik	0 tot 50
Toelichting	Tijdens de bepaling moeten laminaire stromingscondities heersen om te voorkomen dat er deeltjes in het proefstuk worden getransporteerd. Hoe groter de doorlatendheid van de grond, des te makkelijk worden deeltjes getransporteerd en des te lager de maximaal toegestane gradiënt. De uitvoerder bepaalt van te voren de maximale gradiënt en die is afhankelijk van het te onderzoeken materiaal.

3.66.17 watergehalte na afloop

Type gegeven	Attribuut van Bepaling verzadigde waterdoorlatendheid
Definitie	De verhouding tussen de hoeveelheid water en de hoeveelheid droge stof uitgedrukt in massaprocenten na afloop van de bepaling.
Juridische status	Authentiek
Kardinaliteit	0..1
Domein	
Naam	Meetwaarde 4.1
Eenheid	% (procent)
Waardebereik	0 tot 2000
Regels	Het attribuut moet aanwezig zijn wanneer de waarde van het attribuut <i>bepalingsmethode</i> gelijk is aan <i>fallingHead</i> .
Toelichting	Bij de falling head methode wordt het watergehalte na afloop van de bepaling bepaald. Wanneer de volumieke massa vaste delen van het onderzochte interval bepaald is, kan worden vastgesteld in welke mate het proefstuk verzadigd was. Wanneer dat niet bepaald is, moeten aannames worden gedaan over de mate van verzadiging. Het watergehalte is bepaald volgens de daarvoor geldende procedure door droging van het materiaal op 105 of 110 °C met een droogtijd van 16 tot 24 uur.

3.66.18 verzadigde waterdoorlatendheid bij bepaalde belasting

Type gegeven	Gevegensgroep van Bepaling verzadigde waterdoorlatendheid
Definitie	De snelheid waarmee water door de met waterverzadigde grond stroomt bij een bepaalde belasting.
Juridische status	Authentiek
Kardinaliteit	1
Gevegensgroepstype	Verzadigde waterdoorlatendheid bij bepaalde belasting

3.67 Verzadigde waterdoorlatendheid bij bepaalde belasting

Verzadigde waterdoorlatendheid bij bepaalde belasting
«Attribuutsoort»
+ belasting: Meetwaarde
+ verzadigde waterdoorlatendheid: Meetwaarde

Type gegeven	Entiteit
Definitie	De gegevens die de snelheid waarmee water door de met waterverzadigde grond stroomt bij een bepaalde belasting beschrijven.
Toelichting	Bij bepaling volgens de falling head methode wordt de verzadigde waterdoorlatendheid een keer gemeten bij een bepaalde belasting.

3.67.1 belasting

Type gegeven	Attribuut van Verzadigde waterdoorlatendheid bij bepaalde belasting
Definitie	De hoeveelheid druk die op het proefstuk is aangebracht.
Juridische status	Authentiek
Kardinaliteit	1
Domein	
Naam	Meetwaarde 5.1
Eenheid	kPa (kilopascal)
Waardebereik	0 tot 15000
Toelichting	De druk die wordt opgelegd volgt uit de opdracht. In het geologisch booronderzoek wil men een druk die overeenkomt met de druk op de in-situ diepte. Bij het bepalen van de verzadigde waterdoorlatendheid bij onvoldoende cohesief materiaal, is de aanname dat de in situ situatie voldoende wordt nagebootst door een druk van 0 kilopascal te nemen. Het symbool voor de verzadigde waterdoorlatendheid is p .

3.67.2 verzadigde waterdoorlatendheid

Type gegeven	Attribuut van Verzadigde waterdoorlatendheid bij bepaalde belasting
Definitie	De snelheid waarmee water door de met waterverzadigde grond stroomt.
Juridische status	Authentiek
Kardinaliteit	1
Domein	
Naam	Meetwaarde 3.2
Eenheid	m/d (meter per 24 uur)
Waardebereik	0.05 tot 150
Toelichting	De verzadigde waterdoorlatendheid is altijd bij de temperatuur de gemeten temperatuur weergegeven. Het symbool voor de verzadigde waterdoorlatendheid is k .

3.68 Bepaling watergehalte

Bepaling watergehalte
«Attribuutsoort»
+ bepalingprocedure: Bepalingsprocedure
+ bepalingmethode: Bepalingsmethode
+ monstervochtigheid: Monstervochtigheid
+ verwijderd materiaal: VerwijderdMateriaal [1..3]
+ droogtemperatuur: Droogtemperatuur
+ droogtijd: Droogtijd
+ zoutcorrectiemethode: Zoutcorrectiemethode
+ bijzonderheid uitvoering: BijzonderheidUitvoering [0..2]
+ bijzonderheid materiaal: BijzonderheidMateriaal [0..5]
+ watergehalte: Meetwaarde

Type gegeven	Entiteit
Definitie	Het volgens een bepaalde methode bepalen van de verhouding tussen de hoeveelheid water en de hoeveelheid droge stof in het materiaal.
Regels	De entiteit moet aanwezig zijn wanneer de waarde van het attribuut <i>watergehalte bepaald</i> van de entiteit <i>Onderzocht interval</i> gelijk is aan <i>ja</i> . De entiteit mag niet aanwezig zijn in alle andere gevallen.
Toelichting	De bepaling wordt uitgevoerd aan grond en aan bijzonder materiaal en de monsterkwaliteit kan alle waarden hebben. Het watergehalte is een parameter die altijd samen met andere gegevens gebruikt wordt in berekeningen. Het materiaal waaruit het onderzocht interval bestaat wordt vooraf gehomogeniseerd, eventueel worden bepaalde bestanddelen verwijderd. De hoeveelheid water wordt berekend uit het massaverlies dat het gevolg is van de verwijdering van het water uit het materiaal. De bepaling watergehalte is een zogenaamde classificatieproef die is opgenomen in de NEN-EN-ISO 14688-2.

3.68.1 bepalingprocedure

Type gegeven	Attribuut van Bepaling watergehalte
Definitie	De procedure die aangeeft onder welke afspraken de bepaling is uitgevoerd.
Juridische status	Authentiek
Kardinaliteit	1
Domein	
Naam	Bepalingsprocedure
Type	Waardelijst uitbreidbaar
Regels	De waarde van het attribuut moet gelijk zijn aan <i>ISO17892d1v2014</i> .

3.68.2 bepalingmethode

Type gegeven	Attribuut van Bepaling watergehalte
Definitie	De manier waarop het watergehalte is bepaald.
Juridische status	Authentiek
Kardinaliteit	1
Domein	
Naam	Bepalingsmethode

Type	Waardelijst uitbreidbaar
Regels	De waarde van het attribuut moet gelijk zijn aan <i>drogenOven</i> .
Toelichting	Binnen geologisch booronderzoek wordt het materiaal altijd in de oven gedroogd.

3.68.3 monstervochtigheid

Type gegeven	Attribuut van Bepaling watergehalte
Definitie	De vochtigheidstoestand van het materiaal voorafgaand aan de bepaling.
Juridische status	Authentiek
Kardinaliteit	1
Domein	
Naam	Monstervochtigheid
Type	Waardelijst uitbreidbaar
Toelichting	De vochtigheidstoestand is de toestand van het materiaal bij opening van de monstercontainer. Volledig uitgedroogd materiaal wordt niet gebruikt voor de bepaling.

3.68.4 verwijderd materiaal

Type gegeven	Attribuut van Bepaling watergehalte
Definitie	De aanduiding die aangeeft welke bestanddelen voorafgaand aan de bepaling uit het te onderzoeken materiaal zijn verwijderd.
Juridische status	Authentiek
Kardinaliteit	1..3
Domein	
Naam	VerwijderdMateriaal
Type	Waardelijst uitbreidbaar
Toelichting	Afhankelijk van de opdracht kunnen bepaalde bestanddelen vooraf worden verwijderd. Die bestanddelen worden gespecificeerd. Verwijdering gebeurt handmatig en enkel grove bestanddelen worden verwijderd. In het geval er geen bestanddelen worden verwijderd wordt de waarde <i>geen</i> vastgelegd.

3.68.5 droogtemperatuur

Type gegeven	Attribuut van Bepaling watergehalte
Definitie	De temperatuur waarop het materiaal is gedroogd.
Juridische status	Authentiek
Kardinaliteit	1
Domein	
Naam	Droogtemperatuur
Type	Waardelijst uitbreidbaar
Toelichting	De droogtemperatuur is in deze bepaling de temperatuur van de oven. In de huidige praktijk wordt het materiaal standaard gedroogd bij 105 °C. Om er zeker van te zijn dat het overal in de oven 105 °C is wordt de oven ook wel op 110 °C ingesteld.

3.68.6 droogtijd

Type gegeven	Attribuut van Bepaling watergehalte
---------------------	-------------------------------------

Definitie	De lengte van de periode gedurende welke het materiaal is gedroogd.
Juridische status	Authentiek
Kardinaliteit	1
Domein	
Naam	Droogtijd
Type	Waardelijst uitbreidbaar
Toelichting	Meestal wordt het materiaal gedurende een bepaalde tijd gedroogd en neemt men aan dat al het water dan is verdampt. In sommige gevallen wordt het materiaal gedroogd tot de massa van het materiaal na een uur drogen niet meer verandert (<i>stabiele Massa1uur</i>). In dat geval weet men zeker dat al het water is verdampt.

3.68.7 zoutcorrectiemethode

Type gegeven	Attribuut van Bepaling watergehalte
Definitie	De manier waarop het watergehalte is gecorrigeerd voor het gehalte aan opgeloste zouten.
Juridische status	Authentiek
Kardinaliteit	1
Domein	
Naam	Zoutcorrectiemethode
Type	Waardelijst uitbreidbaar
Toelichting	Poriënwater kan zouten bevatten. Bij het bepalen van het watergehalte wordt het water verdampt en gaan de opgeloste zouten deel uitmaken van de massa van de droge stof. Voor het juiste gebruik van het gegeven is het van belang te weten of het watergehalte is gecorrigeerd voor het gehalte aan opgeloste zouten en of dat is gebeurd op basis van een aanname of op basis van een gemeten zoutgehalte.

3.68.8 bijzonderheid uitvoering

Type gegeven	Attribuut van Bepaling watergehalte
Definitie	Een bijzonderheid die zich tijdens de uitvoering van de bepaling heeft voorgedaan en die van invloed kan zijn op de resultaten.
Juridische status	Authentiek
Kardinaliteit	0..2
Domein	
Naam	BijzonderheidUitvoering
Type	Waardelijst uitbreidbaar
Toelichting	Tijdens de uitvoering kunnen zich kleine problemen voordoen waardoor de uitvoerder de bepaling niet helemaal op de ideale wijze kan uitvoeren. Het kan voorkomen dat de massa van het proefstuk kleiner is dan de procedure voorschrijft. Wanneer een dergelijke situatie zich voordoet en het probleem van invloed kan zijn op het resultaat, legt de uitvoerder het als bijzonderheid vast.

3.68.9 bijzonderheid materiaal

Type gegeven	Attribuut van Bepaling watergehalte
---------------------	-------------------------------------

Definitie	Een bijzonderheid die bij de bepaling is geconstateerd door het onderzochte materiaal te bekijken, en die van invloed kan zijn op de resultaten van de bepaling.
Juridische status	Authentiek
Kardinaliteit	0..5
Domein	
Naam	BijzonderheidMateriaal
Type	Waardelijst uitbreidbaar
Toelichting	Tijdens de uitvoering kunnen er bijzonderheden worden geconstateerd die extra informatie over de aard van het onderzochte materiaal geven. Het materiaal kan door droging in de oven desintegreren of van kleur veranderen. In de huidige praktijk legt de uitvoerder eventuele bijzonderheden altijd vast.

3.68.10 watergehalte

Type gegeven	Attribuut van Bepaling watergehalte
Definitie	De verhouding tussen de hoeveelheid water en de hoeveelheid droge stof uitgedrukt in massaprocenten.
Juridische status	Authentiek
Kardinaliteit	1
Domein	
Naam	Meetwaarde 4.1
Eenheid	% (procent)
Waardebereik	0 tot 2000
Toelichting	Het watergehalte (in het Engels <i>water content</i>) wordt aangeduid met het symbool w.

3.69 Bepaling volumieke massa

Bepaling volumieke massa
«Attribuutsoort»
+ bepalingprocedure: Bepalingsprocedure
+ bepalingmethode: Bepalingmethode
+ monstervochtigheid: Monstervochtigheid
+ volume proefstuk: Meetwaarde [0..1]
+ onder belasting: IndicatieJaNee
+ verticale rek: Meetwaarde [0..1]
+ waterverzadigd: IndicatieJaNee
+ zwel geconstateerd: IndicatieJaNee [0..1]
+ bijzonderheid uitvoering: BijzonderheidUitvoering [0..2]
+ bijzonderheid materiaal: BijzonderheidMateriaal [0..5]
+ volumieke massa: Meetwaarde

Type gegeven	Entiteit
Definitie	Het volgens een bepaalde methode bepalen van de massa van het materiaal per eenheid van volume.
Regels	De entiteit moet aanwezig zijn wanneer de waarde van het attribuut <i>volumieke massa bepaald</i> van de entiteit <i>Onderzocht interval</i> gelijk is aan <i>ja</i> . De entiteit mag niet aanwezig zijn in alle andere gevallen.

Toelichting Binnen geologisch booronderzoek wordt de volumieke massa van een waterverzadigd volume samen met de droge volumieke massa gebruikt om het volume van de waterverzadigde poriën te berekenen. Het proefstuk krijgt daarom eerst de gelegenheid om water op te nemen (*waterverzadiging*). De bepaling wordt gewoonlijk uitgevoerd aan cohesieve grond, en dat wil zeggen grond die samenhang vertoont doordat het een zekere consistentie heeft, met monsterkwaliteit QM1, QM2 en QM3 en aan bijzonder materiaal. De volumieke massa wordt berekend uit het volume en de massa van het materiaal. De bepaling volumieke massa is een zogenaamde classificatieproef die is opgenomen in de NEN-EN-ISO 14688-2.

3.69.1 bepalingprocedure

Type gegeven Attribuut van Bepaling volumieke massa
Definitie De procedure die aangeeft onder welke afspraken de bepaling is uitgevoerd.
Juridische status Authentiek
Kardinaliteit 1
Domein
Naam Bepalingsprocedure
Type Waardelijst uitbreidbaar
Regels De waarde van het attribuut moet gelijk zijn aan *ISO17892d2v2014*.

3.69.2 bepalingmethode

Type gegeven Attribuut van Bepaling volumieke massa
Definitie De manier waarop de volumieke massa is bepaald.
Juridische status Authentiek
Kardinaliteit 1
Domein
Naam Bepalingsmethode
Type Waardelijst uitbreidbaar
Regels De waarde van het attribuut moet gelijk zijn aan *volumeVoorbepaald*.
Toelichting De volumieke massa wordt berekend uit metingen van het volume en de massa. De metingen vallen altijd onder de lineaire meetmethode in de ISO 17892-2.

3.69.3 monstervochtigheid

Type gegeven Attribuut van Bepaling volumieke massa
Definitie De vochtigheidstoestand van het materiaal voorafgaand aan de bepaling.
Juridische status Authentiek
Kardinaliteit 1
Domein
Naam Monstervochtigheid
Type Waardelijst uitbreidbaar
Toelichting De vochtigheidstoestand is de toestand van het materiaal bij opening van de monstercontainer.

Volledig uitgedroogd materiaal wordt niet in behandeling genomen omdat de kans groot is dat door de verdamping van water het volume van het monster is gewijzigd.

3.69.4 *volume proefstuk*

Type gegeven	Attribuut van Bepaling volumieke massa
Definitie	Het volume van het proefstuk.
Juridische status	Authentiek
Kardinaliteit	0..1
Domein	
Naam	Meetwaarde 2.1
Eenheid	cm ³ (kubieke centimeter)
Waardebereik	0 tot 50
Toelichting	Wanneer het volume van het proefstuk kleiner is dan de procedure voorschrijft en dat is 50 cm ³ , wordt dat vastgelegd als <i>bijzonderheid uitvoering</i> (waarde <i>volumeProefstuk</i>). In dat geval is het resultaat minder betrouwbaar en wordt ook het volume van het proefstuk vast gelegd. Het volume (in het Engels <i>volume</i>) wordt aangeduid met het symbool V.

3.69.5 *onder belasting*

Type gegeven	Attribuut van Bepaling volumieke massa
Definitie	De aanduiding die aangeeft of er tijdens de bepaling druk op het proefstuk is uitgeoefend.
Juridische status	Authentiek
Kardinaliteit	1
Domein	
Naam	IndicatieJaNee
Type	Waardelijst niet uitbreidbaar
Toelichting	Door het onder druk zetten van het proefstuk wordt het materiaal samengedrukt. De kans is groot dat door het samendrukken het volume van het proefstuk wijzigt.

3.69.6 *verticale rek*

Type gegeven	Attribuut van Bepaling volumieke massa
Definitie	Het quotiënt van het verschil tussen de beginhoogte van het proefstuk en de hoogte aan het eind van de consolidatie, en de beginhoogte.
Juridische status	Authentiek
Kardinaliteit	0..1
Domein	
Naam	Meetwaarde 1.2
Eenheid	% (procent)
Waardebereik	0 tot 1
Regels	Het attribuut moet aanwezig zijn wanneer de waarde van het attribuut <i>onder belasting</i> gelijk is aan <i>ja</i> . Het attribuut mag niet aanwezig zijn in alle andere gevallen.
Toelichting	Wanneer het proefstuk onder druk is gezet, verandert de hoogte van het proefstuk. De hoogteverandering wordt vastgelegd als verticale rek en dat

wordt aangeduid met het symbool ε_v . De beginhoogte van het proefstuk is de hoogte van de ring.
De verticale rek wordt uitgedrukt in procenten.

3.69.7 *waterverzadigd*

Type gegeven	Attribuut van Bepaling volumieke massa
Definitie	De aanduiding die aangeeft of het proefstuk vooraf de gelegenheid heeft gekregen om water op te nemen.
Juridische status	Authentiek
Kardinaliteit	1
Domein	
Naam	IndicatieJaNee
Type	Waardelijst niet uitbreidbaar
Toelichting	Binnen geologisch booronderzoek wordt het proefstuk altijd eerst waterverzadigd.

3.69.8 *zwell geconstateerd*

Type gegeven	Attribuut van Bepaling volumieke massa
Definitie	De aanduiding die aangeeft of tijdens de bepaling zwel is geconstateerd.
Juridische status	Authentiek
Kardinaliteit	0..1
Domein	
Naam	IndicatieJaNee
Type	Waardelijst niet uitbreidbaar
Regels	Het attribuut moet aanwezig zijn wanneer de waarde van het attribuut <i>waterverzadigd</i> gelijk is aan <i>ja</i> . Het attribuut mag niet aanwezig zijn in alle andere gevallen.
Toelichting	Door toevoeging van water kan het gebeuren dat het materiaal gaat zwellen. Dat is ongewenst. De kans is groot dat door zwel het volume van het proefstuk is gewijzigd. Normaliter gaat het proefstuk niet zwellen. Wanneer het wel gebeurt wordt dit vastgelegd.

3.69.9 *bijzonderheid uitvoering*

Type gegeven	Attribuut van Bepaling volumieke massa
Definitie	Een bijzonderheid die zich tijdens de uitvoering van de bepaling heeft voorgedaan en die van invloed kan zijn op de resultaten.
Juridische status	Authentiek
Kardinaliteit	0..2
Domein	
Naam	BijzonderheidUitvoering
Type	Waardelijst uitbreidbaar
Toelichting	Tijdens de uitvoering kunnen zich kleine problemen voordoen waardoor de uitvoerder de bepaling niet helemaal op de ideale wijze kan uitvoeren. Het kan voorkomen dat het volume van het proefstuk kleiner is dan de procedure voorschrijft of dat er tijdens het waterverzadigen water is weggelekt. Wanneer een dergelijke situatie zich voordoet en het probleem

van invloed kan zijn op het resultaat, legt de uitvoerder het als bijzonderheid vast.

3.69.10 bijzonderheid materiaal

Type gegeven	Attribuut van Bepaling volumieke massa
Definitie	Een bijzonderheid die bij de bepaling is geconstateerd door het onderzochte materiaal te bekijken, en die van invloed kan zijn op de resultaten van de bepaling.
Juridische status	Authentiek
Kardinaliteit	0..5
Domein	
Naam	BijzonderheidMateriaal
Type	Waardelijst uitbreidbaar
Toelichting	Tijdens de uitvoering kunnen er bijzonderheden worden geconstateerd die extra informatie over de aard van het onderzochte materiaal geven. In het proefstuk kunnen insluitingen, wormgaten of wortelgangen voorkomen en het materiaal kan gescheurd zijn. In de huidige praktijk legt de uitvoerder eventuele bijzonderheden altijd vast.

3.69.11 volumieke massa

Type gegeven	Attribuut van Bepaling volumieke massa
Definitie	De massa van het materiaal per eenheid van volume.
Juridische status	Authentiek
Kardinaliteit	1
Domein	
Naam	Meetwaarde 1.3
Eenheid	g/cm ³ (gram/kubieke centimeter)
Waardebereik	0 tot 5
Toelichting	De volumieke massa van het geheel aan materialen en dat zijn de vaste delen, lucht en het poriënwater. De volumieke massa (in het Engels <i>bulk density</i>) wordt aangeduid met het symbool ρ .

3.70 Bepaling droge volumieke massa

Bepaling droge volumieke massa
«Attribuutsoort»
+ bepalingprocedure: Bepalingsprocedure
+ bepalingmethode: Bepalingsmethode
+ monstervochtigheid: Monstervochtigheid
+ volume proefstuk: Meetwaarde [0..1]
+ onder belasting: IndicatieJaNee
+ verticale rek: Meetwaarde [0..1]
+ waterverzadigd: IndicatieJaNee
+ zwel geconstateerd: IndicatieJaNee [0..1]
+ droogtemperatuur: Droogtemperatuur
+ droogtijd: Droogtijd
+ zoutcorrectiemethode: Zoutcorrectiemethode
+ bijzonderheid uitvoering: BijzonderheidUitvoering [0..2]
+ bijzonderheid materiaal: BijzonderheidMateriaal [0..5]
+ droge volumieke massa: Meetwaarde

Type gegeven	Entiteit
Definitie	Het volgens een bepaalde methode bepalen van de massa van het droge materiaal per eenheid van volume.
Toelichting	<p>De bepaling wordt uitgevoerd aan grond en aan bijzonder materiaal en de monsterkwaliteit kan alle waarden hebben.</p> <p>De droge volumieke massa is een basisparameter die altijd samen met andere gegevens gebruikt wordt in berekeningen. In geologisch booronderzoek wordt de droge volumieke massa gebruikt om de porositeit te berekenen.</p> <p>De droge volumieke massa wordt berekend uit het volume en de massa van het droge materiaal.</p> <p>De bepaling droge volumieke massa is een zogenaamde classificatieproef die is opgenomen in de NEN-EN-ISO 14688-2.</p>

3.70.1 bepalingprocedure

Type gegeven	Attribuut van Bepaling droge volumieke massa
Definitie	De procedure die aangeeft onder welke afspraken de bepaling is uitgevoerd.
Juridische status	Authentiek
Kardinaliteit	1
Domein	
Naam	Bepalingsprocedure
Type	Waardelijst uitbreidbaar
Regels	De waarde van het attribuut moet gelijk zijn aan <i>ISO17892d2v2014</i> .
Toelichting	In de procedure NEN-EN-ISO 17892-2 wordt verwezen naar NEN-EN-ISO 17892-1 voor de procedure voor het drogen van het materiaal (bepalen van het watergehalte).

3.70.2 bepalingmethode

Type gegeven	Attribuut van Bepaling droge volumieke massa
Definitie	De manier waarop de droge volumieke massa is bepaald.
Juridische status	Authentiek

Kardinaliteit	1
Domein	
Naam	Bepalingsmethode
Type	Waardelijst uitbreidbaar
Regels	De waarde van het attribuut moet gelijk zijn aan <i>drogenOvenVolumeVoorbepaald</i> .
Toelichting	De droge volumieke massa wordt berekend uit het volume en de massa van het droge materiaal. De droge volumieke massa wordt bepaald van een proefstuk met een bekend volume. De metingen vallen in de ISO 17892-2 altijd onder de lineaire meetmethode.

3.70.3 monstervochtigheid

Type gegeven	Attribuut van Bepaling droge volumieke massa
Definitie	De vochtigheidstoestand van het materiaal voorafgaand aan de bepaling.
Juridische status	Authentiek
Kardinaliteit	1
Domein	
Naam	Monstervochtigheid
Type	Waardelijst uitbreidbaar
Toelichting	De vochtigheidstoestand is de toestand van het materiaal bij opening van de monstercontainer. Volledig uitgedroogd materiaal wordt niet gebruikt voor de bepaling. De kans is groot dat door de verdamping van water het volume van het proefstuk is gewijzigd.

3.70.4 volume proefstuk

Type gegeven	Attribuut van Bepaling droge volumieke massa
Definitie	Het volume van het proefstuk.
Juridische status	Authentiek
Kardinaliteit	0..1
Domein	
Naam	Meetwaarde 2.1
Eenheid	cm ³ (kubieke centimeter)
Waardebereik	0 tot 50
Toelichting	Wanneer het volume van het proefstuk kleiner is dan de procedure voorschrijft en dat is 50 cm ³ , wordt dat vastgelegd als <i>bijzonderheid uitvoering</i> (waarde <i>volumeProefstuk</i>). In dat geval is het resultaat minder betrouwbaar en wordt ook het volume van het proefstuk vast gelegd. Het volume (in het Engels <i>volume</i>) wordt aangeduid met het symbool V.

3.70.5 onder belasting

Type gegeven	Attribuut van Bepaling droge volumieke massa
Definitie	De aanduiding die aangeeft of er tijdens de bepaling druk op het proefstuk is uitgeoefend.
Juridische status	Authentiek
Kardinaliteit	1

Domein	
Naam	IndicatieJaNee
Type	Waardelijst niet uitbreidbaar
Toelichting	Door het onder druk zetten van het proefstuk wordt het materiaal samengedrukt. De kans is groot dat door het samendrukken het volume van het proefstuk wijzigt.

3.70.6 verticale rek

Type gegeven	Attribuut van Bepaling droge volumieke massa
Definitie	Het quotiënt van het verschil tussen de beginhoogte van het proefstuk en de hoogte aan het eind van de consolidatie, en de beginhoogte.
Juridische status	Authentiek
Kardinaliteit	0..1
Domein	
Naam	Meetwaarde 1.2
Eenheid	% (procent)
Waardebereik	0 tot 1
Regels	Het attribuut moet aanwezig zijn wanneer de waarde van het attribuut <i>onder belasting</i> gelijk is aan <i>ja</i> . Het attribuut mag niet aanwezig zijn in alle andere gevallen.
Toelichting	Wanneer het proefstuk onder druk is gezet, verandert de hoogte van het proefstuk. De hoogteverandering wordt vastgelegd als verticale rek en dat wordt aangeduid met het symbool ε_v . De beginhoogte van het proefstuk is de hoogte van de ring.

3.70.7 waterverzadigd

Type gegeven	Attribuut van Bepaling droge volumieke massa
Definitie	De aanduiding die aangeeft of het proefstuk vooraf de gelegenheid heeft gekregen om water op te nemen.
Juridische status	Authentiek
Kardinaliteit	1
Domein	
Naam	IndicatieJaNee
Type	Waardelijst niet uitbreidbaar
Toelichting	Binnen geologisch booronderzoek wordt het proefstuk altijd eerst waterverzadigd.

3.70.8 zwel geconstateerd

Type gegeven	Attribuut van Bepaling droge volumieke massa
Definitie	De aanduiding die aangeeft of tijdens de bepaling zwel is geconstateerd.
Juridische status	Authentiek
Kardinaliteit	0..1
Domein	
Naam	IndicatieJaNee
Type	Waardelijst niet uitbreidbaar

Regels	Het attribuut moet aanwezig zijn wanneer de waarde van het attribuut <i>waterverzadigd</i> gelijk is aan <i>ja</i> . Het attribuut mag niet aanwezig zijn in alle andere gevallen.
Toelichting	Door toevoeging van water kan het gebeuren dat het materiaal gaat zwellen. Dat is ongewenst. De kans is groot dat door zwel het volume van het proefstuk is gewijzigd. Normaliter gaat het proefstuk niet zwellen. Wanneer het wel gebeurt wordt dit vastgelegd.

3.70.9 droogtemperatuur

Type gegeven	Attribuut van Bepaling droge volumieke massa
Definitie	De temperatuur waarop het materiaal is gedroogd.
Juridische status	Authentiek
Kardinaliteit	1
Domein	
Naam	Droogtemperatuur
Type	Waardelijst uitbreidbaar
Toelichting	De droogtemperatuur is in deze bepaling de temperatuur van de oven. In de huidige praktijk wordt het materiaal standaard gedroogd bij 105 °C. Om er zeker van te zijn dat het overal in de oven 105 °C is wordt de oven ook wel op 110 °C ingesteld.

3.70.10 droogtijd

Type gegeven	Attribuut van Bepaling droge volumieke massa
Definitie	De lengte van de periode gedurende welke het materiaal is gedroogd.
Juridische status	Authentiek
Kardinaliteit	1
Domein	
Naam	Droogtijd
Type	Waardelijst uitbreidbaar
Toelichting	Meestal wordt het materiaal gedurende een bepaalde tijd gedroogd en neemt men aan dat al het water dan is verdampt. In sommige gevallen wordt het materiaal gedroogd tot de massa van het materiaal na een uur drogen niet meer verandert (<i>stabieleMassa1uur</i>). In dat geval weet men zeker dat al het water is verdampt.

3.70.11 zoutcorrectiemethode

Type gegeven	Attribuut van Bepaling droge volumieke massa
Definitie	De manier waarop de droge volumieke massa is gecorrigeerd voor het gehalte aan opgeloste zouten.
Juridische status	Authentiek
Kardinaliteit	1
Domein	
Naam	Zoutcorrectiemethode
Type	Waardelijst uitbreidbaar
Toelichting	In geologisch booronderzoek wordt het proefstuk vooraf waterverzadigd. Het water kan zouten bevatten. Bij het drogen van het materiaal verdampt

het water en gaan de opgeloste zouten deel uitmaken van de massa van de droge stof.

Voor het juiste gebruik van het gegeven is het van belang te weten of de massa van het droge materiaal is gecorrigeerd voor het gehalte aan opgeloste zouten en of dat is gebeurd op basis van een aanname of op basis van een gemeten zoutgehalte.

3.70.12 bijzonderheid uitvoering

Type gegeven	Attribuut van Bepaling droge volumieke massa
Definitie	Een bijzonderheid die zich tijdens de uitvoering van de bepaling heeft voorgedaan en die van invloed kan zijn op de resultaten.
Juridische status	Authentiek
Kardinaliteit	0..2
Domein	
Naam	BijzonderheidUitvoering
Type	Waardelijst uitbreidbaar
Toelichting	Tijdens de uitvoering kunnen zich kleine problemen voordoen waardoor de uitvoerder de bepaling niet helemaal op de ideale wijze kan uitvoeren. Het kan voorkomen dat het volume van het proefstuk kleiner is dan de procedure voorschrijft. Wanneer een dergelijke situatie zich voordoet en het probleem van invloed kan zijn op het resultaat, legt de uitvoerder het als bijzonderheid vast.

3.70.13 bijzonderheid materiaal

Type gegeven	Attribuut van Bepaling droge volumieke massa
Definitie	Een bijzonderheid die bij de bepaling is geconstateerd door het onderzochte materiaal te bekijken, en die van invloed kan zijn op de resultaten van de bepaling.
Juridische status	Authentiek
Kardinaliteit	0..5
Domein	
Naam	BijzonderheidMateriaal
Type	Waardelijst uitbreidbaar
Toelichting	Tijdens de uitvoering kunnen er bijzonderheden worden geconstateerd die extra informatie over de aard van het onderzochte materiaal geven. In het proefstuk kunnen insluitingen, wormgaten of wortelgangen voorkomen, het materiaal kan geaggregeerd zijn en het materiaal kan door droging in de oven desintegreren of van kleur veranderen. In de huidige praktijk legt de uitvoerder eventuele bijzonderheden altijd vast.

3.70.14 droge volumieke massa

Type gegeven	Attribuut van Bepaling droge volumieke massa
Definitie	De massa van het droge materiaal per eenheid volume.
Juridische status	Authentiek
Kardinaliteit	1
Domein	
Naam	Meetwaarde 1.3

Eenheid	g/cm ³ (gram/kubieke centimeter)
Waardebereik	0 tot 5
Toelichting	In de bodemkunde wordt voor het begrip droge volumieke massa het begrip droge bulkdichtheid gebruikt. De twee termen zijn synoniem. De droge volumieke massa (in het Engels <i>dry density</i>) wordt aangeduid met het symbool ρ_d .

3.71 Bepaling volumieke massa vaste delen

Bepaling volumieke massa vaste delen
«Attribuutsoort»
+ bepalingprocedure: Bepalingsprocedure
+ bepalingmethode: Bepalingsmethode
+ verwijderd materiaal: VerwijderdMateriaal [1..3]
+ gebruikt medium: GebruiktMedium
+ inhoud monsterhouder: InhoudMonsterhouder
+ bijzonderheid uitvoering: BijzonderheidUitvoering [0..2]
+ bijzonderheid materiaal: BijzonderheidMateriaal [0..5]
+ volumieke massa vaste delen: Meetwaarde

Type gegeven	Entiteit
Definitie	Het volgens een bepaalde methode bepalen van de massa van de vaste delen van het materiaal per eenheid van volume.
Toelichting	<p>De bepaling wordt uitgevoerd aan grond of bijzonder materiaal. De monsterkwaliteit kan alle waarden hebben.</p> <p>De volumieke massa vaste delen is een basisparameter die altijd samen met andere gegevens gebruikt wordt in berekeningen. In geologisch booronderzoek wordt de volumieke massa vaste delen gebruikt om de porositeit, het quotiënt van het volume van de poriën en het volume van het materiaal, te berekenen. Het gegeven wordt ook gebruikt om bijv. de verzadigingsgraad te kunnen bepalen.</p> <p>De volumieke massa vaste delen wordt berekend uit het volume en de massa van de vaste delen van het materiaal.</p> <p>De bepaling volumieke massa vaste delen is een zogenaamde classificatieproef die is opgenomen in de NEN-EN-ISO 14688-2 als dichtheid gronddeeltjes.</p>

3.71.1 bepalingprocedure

Type gegeven	Attribuut van Bepaling volumieke massa vaste delen
Definitie	De procedure die aangeeft onder welke afspraken de bepaling is uitgevoerd.
Juridische status	Authentiek
Kardinaliteit	1
Domein	
Naam	Bepalingsprocedure
Type	Waardelijst uitbreidbaar
Regels	De waarde van het attribuut moet gelijk zijn aan <i>ISO17892d3v2016</i> .
Toelichting	De metingen worden altijd uitgevoerd aan gedroogd materiaal conform 17892-3.

3.71.2 *bepalingsmethode*

Type gegeven	Attribuut van Bepaling volumieke massa vaste delen
Definitie	De manier waarop de volumieke massa van de vaste delen is bepaald.
Juridische status	Authentiek
Kardinaliteit	1
Domein	
Naam	Bepalingsmethode
Type	Waardelijst uitbreidbaar
Regels	De waarde van het attribuut moet gelijk zijn aan <i>pyknometerVloeistof</i> .
Toelichting	De volumieke massa van de vaste delen wordt berekend uit metingen van het volume en de massa van de vaste delen van het materiaal. In geologisch booronderzoek worden de metingen altijd uitgevoerd met een gevulde pyknometer conform ISO 17892-3. Afhankelijk van het gebruikte medium is de bepaling meer of minder nauwkeurig. Het materiaal wordt vooraf gehomogeniseerd en gedroogd, eventueel worden bepaalde bestanddelen verwijderd, wordt het materiaal losgemaakt en worden de grove delen (groter dan 4 mm) vergruisd. De meting wordt herhaald tot de voorgeschreven betrouwbaarheid is bereikt.

3.71.3 *verwijderd materiaal*

Type gegeven	Attribuut van Bepaling volumieke massa vaste delen
Definitie	De aanduiding die aangeeft welke bestanddelen voorafgaand aan de bepaling uit het te onderzoeken materiaal zijn verwijderd.
Juridische status	Authentiek
Kardinaliteit	1..3
Domein	
Naam	VerwijderdMateriaal
Type	Waardelijst uitbreidbaar
Toelichting	Afhankelijk van de opdracht kunnen bepaalde bestanddelen vooraf worden verwijderd. Die bestanddelen worden gespecificeerd. Verwijdering gebeurt handmatig en enkel grove bestanddelen worden verwijderd. In het geval er geen bestanddelen worden verwijderd wordt de waarde <i>geen</i> vastgelegd.

3.71.4 *gebruikt medium*

Type gegeven	Attribuut van Bepaling volumieke massa vaste delen
Definitie	De vloeistof die of het gas dat in de bepaling is gebruikt.
Juridische status	Authentiek
Kardinaliteit	1
Domein	
Naam	GebruiktMedium
Type	Waardelijst uitbreidbaar
Toelichting	Het gebruikt medium is in deze bepaling de vloeistof waarmee de pyknometer is gevuld. De nauwkeurigheid van de bepaling is afhankelijk van het gebruikt medium. Hoe kleiner de poriën zijn die de vloeistof kan bereiken, hoe nauwkeuriger het volume kan worden bepaald. Bij gebruik van de vloeistofpyknometer wordt voor niet organisch materiaal standaard gezuiverd water gebruikt. Water is niet geschikt voor organisch

materiaal omdat organische stof gaat drijven op water. Voor organisch materiaal is butanol, hexaan of spiritus geschikt.

3.71.5 inhoud monsterhouder

Type gegeven	Attribuut van Bepaling volumieke massa vaste delen
Definitie	De grootte van de ruimte in het apparaat waarin het materiaal is geplaatst.
Juridische status	Authentiek
Kardinaliteit	1
Domein	
Naam	InhoudMonsterhouder
Type	Waardelijst uitbreidbaar
Toelichting	Bij een vloeistofpyknometer wordt het materiaal in de pyknometer geplaatst en is de pyknometer de monsterhouder. Normaliter is de houder voor ten minste 75% gevuld met materiaal en volstaat een monsterhouder van 50 ml. Voor materiaal met een lage volumieke massa van de vaste delen, zoals veen is een houder van 100 ml nodig.

3.71.6 bijzonderheid uitvoering

Type gegeven	Attribuut van Bepaling volumieke massa vaste delen
Definitie	Een bijzonderheid die zich tijdens de uitvoering van de bepaling heeft voorgedaan en die van invloed kan zijn op de resultaten.
Juridische status	Authentiek
Kardinaliteit	0..2
Domein	
Naam	BijzonderheidUitvoering
Type	Waardelijst uitbreidbaar
Toelichting	Tijdens de uitvoering kunnen zich kleine problemen voordoen waardoor de uitvoerder de bepaling niet helemaal op de ideale wijze kan uitvoeren. Het kan voorkomen dat de massa van het proefstuk kleiner is dan de procedure voorschrijft. Wanneer een dergelijke situatie zich voordoet en het probleem van invloed kan zijn op het resultaat, legt de uitvoerder het als bijzonderheid vast.

3.71.7 bijzonderheid materiaal

Type gegeven	Attribuut van Bepaling volumieke massa vaste delen
Definitie	Een bijzonderheid die bij de bepaling is geconstateerd door het onderzochte materiaal te bekijken, en die van invloed kan zijn op de resultaten van de bepaling.
Juridische status	Authentiek
Kardinaliteit	0..5
Domein	
Naam	BijzonderheidMateriaal
Type	Waardelijst uitbreidbaar
Toelichting	Tijdens de uitvoering kunnen er bijzonderheden worden geconstateerd die extra informatie over de aard van het onderzochte materiaal geven. Het materiaal kan door droging in de oven desintegreren of van kleur veranderen.

In de huidige praktijk legt de uitvoerder eventuele bijzonderheden altijd vast.

3.71.8 volumieke massa vaste delen

Type gegeven	Attribuut van Bepaling volumieke massa vaste delen
Definitie	De massa van de vaste delen van het materiaal per eenheid volume.
Juridische status	Authentiek
Kardinaliteit	1
Domein	
Naam	Meetwaarde 1.4
Eenheid	g/cm ³ (gram/kubieke centimeter)
Waardebereik	0 tot 5
Toelichting	De volumieke massa vaste delen (in het Engels <i>density of solid particles</i>) wordt aangeduid met het symbool ρ_s .

Artikel 2 Beschrijving van uitbreidbare waardelijsten

1.1 Aanvulmateriaal

De lijst met de materialen waarmee het boorgat na het boren is opgevuld.			
Waarde	IMBRO	IMBRO/A	Omschrijving
bentoniet	✓	✓	Een mengsel van water en bentoniet.
geen	✓	✓	Er is geen materiaal gebruikt. Het gat is mogelijk vanzelf volgelopen met materiaal dat uit het gat of van het maaiveld afkomstig is.
grind	✓	✓	Grind dat gezeefd is en uit korrels bestaat met een grootte die tussen 2 en 6,3 mm ligt.
grindZand	✓	✓	Een mengsel van zand en grind dat gezeefd is en uit korrels bestaat met een grootte die tussen 63 µm en 6,3 mm ligt.
grindZandGrof	✓	✓	Een mengsel van zand en grind dat gezeefd is en uit korrels bestaat met een grootte die tussen 0,63 en 6,3 mm ligt.
grindZandOngezeefd	✓	✓	Een mengsel van zand en grind dat niet gezeefd is. Deze categorie omvat onder meer materiaal dat wordt aangeduid met termen als metselzand en ophoogzand.
grout	✓	✓	Een mengsel van cement en water zonder toeslag.
groutBentoniet	✓	✓	Een mengsel van cement en water met als toeslag bentoniet.
kleiZwelklasse1	✓	✓	Korrels die bestaan uit klei met een zwelvermogen van minimaal 80 % in zout water (NaCl 10.000 mg/l) en met een doorlatendheid die kleiner is dan 10 ⁻⁹ m/s. Aan dit materiaal is geen detecteerbare stof toegevoegd. Het materiaal is vergelijkbaar met Mikolit-B en wordt gebruikt onder omstandigheden die hoge eisen stellen aan het waterkerend vermogen.
kleiZwelklasse1Detecteerbaar	✓	✓	Korrels die bestaan uit klei met een zwelvermogen van minimaal 80 % in zout water (NaCl 10.000 mg/l) en met een doorlatendheid die kleiner is dan 10 ⁻⁹ m/s. Aan dit materiaal is een detecteerbare stof toegevoegd. Het materiaal is vergelijkbaar met Mikolit-B en wordt gebruikt onder omstandigheden die hoge eisen stellen aan het waterkerend vermogen.
kleiZwelklasse2	✓	✓	Korrels die bestaan uit klei met een zwelvermogen van minimaal 30 % in zout water (NaCl 10.000 mg/l) en met een doorlatendheid die kleiner is dan 10 ⁻⁹ m/s. Aan dit materiaal is geen detecteerbare stof toegevoegd. Het materiaal is vergelijkbaar met Mikolit-300 en wordt gebruikt onder omstandigheden die standaard eisen stellen aan het waterkerend vermogen.

kleiZwelklasse2Detecteerbaar	✓	✓	Korrels die bestaan uit klei met een zwelvermogen van minimaal 30 % in zout water (NaCl 10.000 mg/l) en met een doorlatendheid die kleiner is dan 10 ⁻⁹ m/s. Aan dit materiaal is een detecteerbare stof toegevoegd. Het materiaal is vergelijkbaar met Mikolit-300 en wordt gebruikt onder omstandigheden die standaard eisen stellen aan het waterkerend vermogen.
kleiZwelklasse3	✓	✓	Korrels die bestaan uit klei met een zwelvermogen van minimaal 30 % in demi water en met een doorlatendheid die kleiner is dan 10 ⁻⁹ m/s. Aan dit materiaal is geen detecteerbare stof toegevoegd. Het materiaal is vergelijkbaar met Mikolit-00 en wordt gebruikt onder omstandigheden die lage eisen stellen aan het waterkerend vermogen.
kleiZwelklasse3Detecteerbaar	✓	✓	Korrels die bestaan uit klei met een zwelvermogen van minimaal 30 % in demi water en met een doorlatendheid die kleiner is dan 10 ⁻⁹ m/s. Aan dit materiaal is een detecteerbare stof toegevoegd. Het materiaal is vergelijkbaar met Mikolit-00 en wordt gebruikt onder omstandigheden die lage eisen stellen aan het waterkerend vermogen.
kleiZwelklasseOnbekend	✓	✓	Korrels die bestaan uit klei met een onbekend zwelvermogen. Aan dit materiaal is geen detecteerbare stof toegevoegd.
kleiZwelklasseOnbekendDetecteerbaar	✓	✓	Korrels die bestaan uit klei met een onbekend zwelvermogen, met een toevoeging van een detecteerbare stof.
verwijderdMateriaal	✓	✓	Het gat is opgevuld met de opgeboorde grond of de weggegraven ondergrond.
wegverhardingsmateriaal	✓	✓	Materiaal dat gebruikt is voor het verharden van wegen en erven; voorbeelden zijn asfalt, betonklinkers, klinkers, steenslag en tegels.
zand	✓	✓	Zand dat gezeefd is en uit korrels bestaat met een grootte die tussen 63 µm en 2 mm ligt.
zandMiddelgrof	✓	✓	Zand dat gezeefd is en uit korrels bestaat met een grootte die tussen 0,2 en 0,63 mm ligt.
zandMiddelgrofGrof	✓	✓	Zand dat gezeefd is en uit korrels bestaat met een grootte die tussen 0,2 en 2 mm ligt.
zandGrof	✓	✓	Zand dat gezeefd is en uit korrels bestaat met een grootte die tussen 0,63 en 2 mm ligt.

1.2 ActueelProces

De lijst met de exogene processen die in het terrein actief zijn.

Waarde	IMBRO	IMBRO/A	Omschrijving
--------	-------	---------	--------------

geulverlegging	✓	✓	Er komen lateraal migrerende geulen voor.
geulvorming	✓	✓	Er vindt vorming of verdieping van geulen plaats door uitschuring van de waterbodem.
piping	✓	✓	Water stroomt onder een dijk of ander grondlichaam door om binnendijks aan het oppervlak te komen.
scheurvorming	✓	✓	De (kleiige of venige) bovengrond is dermate uitgedroogd dat er scheurvorming optreedt, meestal in een polygoon-patroon.
verstuiving	✓	✓	Er vindt verstuiving plaats wanneer het hard waait (levend stuifzand).

1.3 Analyseprocedure

De lijst met de procedures voor de uitvoering van de geologische boormonsteranalyse.			
Waarde	IMBRO	IMBRO/A	Omschrijving
geen	✓	✓	De boormonsteranalyse is niet volgens een praktijkrichtlijn uitgevoerd.
GDNpraktijkrichtlijn v2020	✓	✓	De boormonsteranalyse is uitgevoerd conform de praktijkrichtlijn van de Geologische Dienst Nederland, versie 2020.

1.4 Apparaattype

De lijst met de apparaten waarmee is gestoken of gekernd.			
Waarde	IMBRO	IMBRO/A	Omschrijving
corebarrelDoubleTube	✓	✓	Een apparaat dat bestaat uit een buitenbuis en een binnenbuis. De buitenbuis is direct met de boorbeitel verbonden en aan de bovenzijde open. De binnenbuis is stationair en dient om het monster op te vangen; de binnenbuis is aan de bovenzijde open en aan de onderzijde voorzien van een kernvanger.
corebarrelSingleTube	✓	✓	Een apparaat dat bestaat uit een enkele buis die direct met de boorbeitel verbonden is. De buis dient om het monster op te vangen en is aan de bovenzijde open en aan de onderzijde voorzien van een kernvanger.
corebarrelTripleTube	✓	✓	Een apparaat dat bestaat uit een buitenbuis met twee binnenbuizen. De buitenbuis is direct met de boorbeitel verbonden en aan de bovenzijde open. De binnenbuizen zijn stationair en dienen om het monster op te vangen. De buitenste van de twee is aan de bovenzijde open en aan de onderzijde voorzien van een kernvanger en dient ter bescherming van de binnenste buis waarin het monster werkelijk wordt opgevangen.
guts	✓	✓	Een apparaat dat bestaat uit een buis om het monster op te vangen die aan bovenzijde open is en aan de onderzijde voorzien is van een steekmond en die in de langsrichting gedeeltelijk open is.
sherbrooke	✓	✓	Een apparaat dat bestaat uit een open constructie van buizen en ringen met een grote diameter die aan de onderzijde voorzien is van messen die bij monsternamen het monster afsnijden en daarna voorkomen dat het monster eruit valt.
steekbus	✓	✓	Een apparaat dat bestaat uit een holle buis die aan de bovenzijde open is en aan de onderzijde voorzien is van een steekmond; de buis dient om het monster op te vangen en is in de lengterichting dicht; de steekmond kan voorzien zijn

			van een kernvanger, maar heeft nooit messen die het monster afsnijden.
steekbusDLDS	✓	✓	Een apparaat dat bestaat uit een holle buis met een grote diameter die aan de bovenzijde open is en aan de onderzijde voorzien is van een steekmond; de buis dient om het monster op te vangen en is in de lengterichting dicht; de steekmond is van messen voorzien die bij monsternamen het monster afsnijden en daarna voorkomen dat het monster eruit valt.
steekbusMetLiner	✓	✓	Een apparaat dat bestaat uit twee precies in elkaar passende buizen die aan de bovenzijde open in de lengterichting dicht zijn. De binnenbuis (liner) dient om het monster op te vangen. De buitenbuis is de onderzijde voorzien van een steekmond; de steekmond kan voorzien zijn van een kernvanger, maar heeft nooit messen die het monster afsnijden.

1.5 Associatieaandeelklasse

De lijst voor de classificatie van het aandeel in de associatie.			
Waarde	IMBRO	IMBRO/A	Omschrijving
spoorTot1		✓	Er komt een spoor voor en dat betekent dat het aandeel in de associatie minder dan 1 % is.
weinig1tot25		✓	Er komt weinig voor en dat betekent dat het aandeel in de associatie minimaal 1 en minder dan 25 % is.
veel25tot50		✓	Er komt veel voor en dat betekent dat het aandeel in de associatie minimaal 25 en minder dan 50 % is.
zeerVeel50tot75		✓	Er komt zeer veel voor en dat betekent dat het aandeel in de associatie minimaal 50 en minder dan 75 % is.
uiterstVeelMinstens75		✓	Er komt uiterst veel voor en dat betekent dat het aandeel in de associatie minstens 75 % is.

1.6 BedekkingsgraadVlek

De lijst voor de classificatie van het deel van het oppervlak dat door vlekken van een bepaalde kleur in beslag wordt genomen.			
Waarde	IMBRO	IMBRO/A	Omschrijving
weinigTot2	✓	✓	De vlekken beslaan tot 2 % van het oppervlak.
matig2tot20	✓	✓	De vlekken beslaan 2 tot 20 % van het oppervlak.
veel20tot50	✓	✓	De vlekken beslaan 20 tot 50 % van het oppervlak.
spoorSBBarchief		✓	De vlekken beslaan minder dan 1 % van het oppervlak. Een klasse gebruikt onder de Standaard Boorbeschrijfmethode tot versie 6.0.
weinigSBBarchief		✓	De vlekken beslaan minimaal 1 tot minder dan 10 % van het oppervlak. Een klasse gebruikt onder de Standaard Boorbeschrijfmethode tot versie 6.0.
veelSBBarchief		✓	De vlekken beslaan minimaal 10 tot minder dan 50 % van het oppervlak. Een klasse gebruikt onder de Standaard Boorbeschrijfmethode tot versie 6.0.

1.7 Bemonsteringskwaliteit

De lijst met de kwaliteitsniveaus van de boormonsters die de bemonstering heeft beoogd op te leveren.			
Waarde	IMBRO	IMBRO/A	Omschrijving

klasseA	✓	✓	De bemonstering is erop gericht ongestoorde monsters te verkrijgen en irreversibele veranderingen in de spanningstoestand te voorkomen. Direct na bemonstering zijn de monsters luchtdicht verpakt om oxidatie zo veel mogelijk te voorkomen. De monsters zijn opgeslagen en getransporteerd in afgesloten monstercontainers van voldoende sterkte om beschadiging en vochtverlies te voorkomen. De monstercontainers zijn op locatie, tijdens transport en in het laboratorium opgeslagen in een omgeving waar de temperatuur tussen 8 en 12 graden Celsius mag variëren en de luchtvochtigheid minimaal 90 % bedraagt. De monstercontainers zijn tijdens transport beschermd tegen trillingen en schokken.
klasseB	✓	✓	De bemonstering is erop gericht ongestoorde monsters te verkrijgen waarbij verandering in de spanningstoestand wordt geaccepteerd. Direct na bemonstering zijn de monsters luchtdicht verpakt om oxidatie zo veel mogelijk te voorkomen. De monsters zijn opgeslagen en getransporteerd in afgesloten monstercontainers van voldoende sterkte om beschadiging en vochtverlies te voorkomen. De monstercontainers zijn beschermd tegen trillingen en schokken en extreme temperatuur.
klasseC	✓	✓	De bemonstering is erop gericht monsters te verkrijgen waarin de gelaagdheid en de interne structuur behouden blijft. Direct na bemonstering zijn de monsters luchtdicht verpakt om oxidatie zo veel mogelijk te voorkomen. De monsters zijn opgeslagen en getransporteerd in afgesloten monstercontainers van voldoende sterkte om beschadiging en vochtverlies te voorkomen.
klasseD	✓	✓	De bemonstering is erop gericht monsters te verkrijgen waarin de gelaagdheid behouden blijft. Direct na bemonstering zijn de monsters luchtdicht verpakt om oxidatie zo veel mogelijk te voorkomen. De monsters kunnen in PVC of metalen monstercontainers e.d. zijn verzameld en opgeslagen.
klasseE	✓	✓	De bemonstering is erop gericht een goede indruk te krijgen van de samenstelling van de ondergrond. Er gelden geen bijzondere eisen. De monsters kunnen in monsterbakken, zakken, potten e.d. verzameld en opgeslagen zijn.
deelsOngeroerd		✓	Een niet nader gespecificeerd deel van de monsters is ongeroerd. Dat houdt in dat de kwaliteit daarvan tenminste vergelijkbaar is met klasse D onder IMBRO.
geroerd		✓	De monsters zijn geroerd. Dat houdt in dat de kwaliteit vergelijkbaar is met klasse E onder IMBRO.
onbekend		✓	De bemonsteringskwaliteit is niet bekend.
ongeroerd		✓	De monsters zijn ongeroerd. Dat houdt in dat de kwaliteit tenminste vergelijkbaar is met klasse D onder IMBRO.

1.8 Bemonsteringsmethode

De lijst met de methoden voor het uit de ondergrond nemen van boormonsters.			
Waarde	IMBRO	IMBRO/A	Omschrijving
graven	✓	✓	Manier van bemonsteren waarbij een deel van de ondergrond mechanisch of met de hand wordt weggegraven en in een graafbak of op een schep naar boven wordt gehaald. Levert normaliter monsters op met bemonsteringskwaliteit klasse E.
opAfstandDroog	✓	✓	Manier van bemonsteren waarbij het materiaal op diepte wordt losgeroerd, de

			<p>losgemaakte grond door schroefwerking naar boven wordt gehaald of met behulp van perslucht wordt losgemaakt en naar boven gehaald en aan het oppervlak bemonsterd wordt. Een van de methoden die gebruikt worden bij boren met een avegaar. Levert normaliter monsters met bemonsteringskwaliteit klasse E.</p>
opAfstandNat	✓	✓	<p>Manier van bemonsteren waarbij het materiaal op diepte wordt losgeroerd of losgespoten, het losgemaakte materiaal op een niet nader omschreven manier naar boven wordt gespoeld en aan het oppervlak bemonsterd wordt door vloeistof en materiaal van elkaar te scheiden. De methode wordt gebruikt bij gebruik van de geodoff en bij rotary drilling. De methode is niet bedoeld voor luchtliften, zuigboren en straightflushboren, want daarbij wordt de manier waarop het materiaal naar boven wordt gespoeld nader omschreven. Levert normaliter monsters op met bemonsteringskwaliteit klasse E.</p>
opAfstandNatBinnendoor	✓	✓	<p>Manier van bemonsteren waarbij het materiaal op diepte wordt losgeroerd of losgespoten, het losgemaakte materiaal via de holle boorstangen naar boven wordt gespoeld en aan het oppervlak bemonsterd wordt door vloeistof en materiaal van elkaar te scheiden. De methode wordt gebruikt bij luchtliften, counterflushboren en mechanisch zuigboren. Levert normaliter monsters op met bemonsteringskwaliteit klasse E.</p>
opAfstandNatBuitenlangs	✓	✓	<p>Manier van bemonsteren waarbij het materiaal op diepte wordt losgeroerd of losgespoten, het losgemaakte materiaal via de ruimte tussen de boorstangen en de wand van het gat naar boven wordt gespoeld en aan het oppervlak bemonsterd wordt door vloeistof en materiaal van elkaar te scheiden. De methode wordt gebruikt bij straightflushboren en spuitboren. Levert normaliter monsters op met bemonsteringskwaliteit klasse E.</p>
opDiepteGrijpen	✓	✓	<p>Manier van bemonsteren waarbij het materiaal op diepte met een grijper wordt uitgenomen. De methode wordt gebruikt bij het grijperboren. Levert normaliter monsters op met bemonsteringskwaliteit klasse D of E. Welke klasse van toepassing is wordt mede bepaald door de cohesie en de vochtigheid van de grond.</p>
opDiepteKernen	✓	✓	<p>Manier van bemonsteren waarbij een kolom materiaal op diepte met een speciale boorbeitel of met draaiende</p>

			sputters wordt vrijgeboord, in een container wordt opgevangen, wordt losgetrokken of losgesneden en naar boven wordt gehaald. De methode wordt gebruikt bij kernboren, rotary core drilling en bij gebruik van de Sherbrooke sampler. Levert normaliter monsters op met bemonsteringskwaliteit klasse A, B, C of D. Welke klasse van toepassing is wordt bepaald door het type bemonsteringsapparaat, de boortechniek, de cohesie en de vochtigheid van de grond.
opDiepteLosroeren	✓	✓	Manier van bemonsteren waarbij het materiaal op diepte wordt losgeroerd, in het apparaat wordt opgevangen en met het apparaat naar boven wordt gehaald. De methode wordt gebruikt bij boren met het bucketsysteem, draaiend boren met de hand, pulsbooren en bij de VanderStaay-boor en de handbediende zuigerboor. Levert normaliter monsters op met bemonsteringskwaliteit klasse E tot D. Welke klasse van toepassing is wordt bepaald door de boortechniek en de cohesie en de vochtigheid van het materiaal.
opDiepteUitsteken	✓	✓	Manier van bemonsteren waarbij een kolom materiaal op diepte wordt uitgestoken, in een container wordt opgevangen, wordt losgetrokken of losgesneden en in de container naar boven wordt gehaald. De methode wordt gebruikt bij het Ackermann-apparaat, de VanderStaay-boor, Aqualock sampler, Beeker-monsternemer, het Begemann-steekapparaat, Dachnovski-apparaat, de dropcorer, DLDS, folie-sampler, grondkolomcilinder, gutsboor, monsterringsteker, MOSTAP, pistoncorer, (veen)profielsteker, ramgutsboor, sonisch boren, de spitsmuismonstersteker, steekbuis, trilflip, het VanderHorst-steekapparaat, de vibrocorer, window sampler en de Zenkovitchboor. Levert monsters op met bemonsteringskwaliteit klasse A, B, C of D. Welke klasse van toepassing is wordt bepaald door het type bemonsteringsapparaat, de boortechniek, de cohesie en de vochtigheid van het materiaal.
onbekend		✓	Het is niet bekend welke manier is toegepast.
onbekendDeelsOpDiepteUitsteken		✓	Er zijn twee manieren van bemonsteren toegepast. Voor een deel van het interval is een kolom grond op diepte uitgestoken en in een container opgevangen

			(opDiepteUitsteken). Het is onbekend welke andere manier is toegepast.
opAfstandDroogDeelsOpDiepteUitsteken		✓	Er zijn twee manieren van bemonsteren toegepast. Het materiaal is op diepte losgeroerd en de losgemaakte grond is door schroefwerking naar boven gehaald (opAfstandDroog). Voor een deel van het interval is een kolom materiaal op diepte uitgestoken en in een container opgevangen (opDiepteUitsteken). Dit is bijvoorbeeld het geval bij boren met een holle avegaar waarbij ook monsters zijn gestoken.
opAfstandNatDeelsOpDiepteKernen		✓	Er zijn twee manieren van bemonsteren toegepast. Het materiaal is op diepte losgeroerd of losgespoten en de grond is naar boven gespoeld (opAfstandNat). Voor een deel van het interval is een kolom materiaal op diepte met een speciale boorbeitel of met draaiende spuiters vrijgeboord en in een container opgevangen (opDiepteKernen). Dit is bijvoorbeeld het geval bij straightflushboren waarbij ook is gekernd.
opAfstandNatDeelsOpDiepteUitsteken		✓	Er zijn twee manieren van bemonsteren toegepast. Het materiaal is op diepte losgeroerd of losgespoten en de grond is naar boven gespoeld (opAfstandNat). Voor een deel van het interval is een kolom materiaal op diepte uitgestoken en in een container opgevangen (opDiepteUitsteken). Dit is bijvoorbeeld het geval bij straightflushboren waarbij ook monsters zijn gestoken.
opAfstandOnbekend		✓	Manier van bemonsteren waarbij het materiaal op diepte wordt losgeroerd of losgespoten en niet bekend is hoe de losgemaakte grond naar boven is gehaald (droog of nat).
opDiepteOnbekend		✓	Manier van bemonsteren waarbij het materiaal op diepte is losgemaakt en opgevangen en niet bekend is hoe het opgevangen materiaal naar boven is gehaald.

1.9 Bemonsteringsprocedure

De lijst met de procedures voor bemonstering.			
Waarde	IMBRO	IMBRO/A	Omschrijving
ISO22475d1v2006	✓	✓	NEN-EN-ISO 22475-1:2006 Methodes voor monsterneming en grondwatermeting - Deel 1: Technische grondslagen voor de uitvoering. Een internationale norm geaccepteerd door Nederland en Europa.
ISO22475d1v2021	✓	✓	NEN-EN-ISO 22475-1:2021 Methodes voor monsterneming en grondwatermeting - Deel 1: Technische grondslagen voor de uitvoering. Een internationale norm geaccepteerd door Nederland en Europa.

onbekend		✓	Het is niet bekend onder welke afspraken het bemonsteren is uitgevoerd.
----------	--	---	---

1.10 BepaaldeHydrofysischeEigenschappen

De lijst met de categorieën van hydrofysische eigenschappen die van het materiaal zijn bepaald.			
Waarde	IMBRO	IMBRO/A	Omschrijving
geen	✓	✓	Er zijn geen hydrofysische eigenschappen bepaald.
standaard	✓	✓	De verzadigde waterdoorlatendheid, de droge volumieke massa en de volumieke massa zijn bepaald, en de volumieke massa vaste delen is niet bepaald. Dit vereist een interval met een minimum lengte van 2 cm. De vereiste monsterkwaliteit is QM1, QM2 of QM3.
uitgebreid	✓	✓	De verzadigde waterdoorlatendheid, de droge volumieke massa en de volumieke massa vaste delen zijn bepaald. Dit vereist een interval met een minimum lengte van 2 cm. De vereiste monsterkwaliteit is QM1, QM2 of QM3.
waterdoorlatendheidMislukt	✓	✓	De bepaling van de verzadigde waterdoorlatendheid is niet geslaagd. De droge volumieke massa, de volumieke massa en/of de volumieke massa vaste delen is bepaald. Dit vereist een interval met een minimum lengte van 2 cm. De monsterkwaliteit is gelijk aan QM1, QM2 of QM3.

1.11 BepaaldeSamenstellingseigenschappen

De lijst met de categorieën van samenstellingseigenschappen die van het materiaal zijn bepaald.			
Waarde	IMBRO	IMBRO/A	Omschrijving
geen	✓	✓	Er zijn geen samenstellingseigenschappen bepaald.
standaard	✓	✓	Van het onderzocht interval zijn de standaard samenstellingseigenschappen bepaald en dat zijn de korrelgrootteverdeling, het kalkgehalte en organische stof gehalte. Het organisch koolstofgehalte en zwavelgehalte zijn niet bepaald. In zeer uitzonderlijke gevallen kan het voorkomen dat bij de bepaling van het organische stof gehalte of kalkgehalte iets misgaat in de uitvoering en alleen in dat geval ontbreken die bepalingen. De bepaling van de standaard samenstellingseigenschappen vereist een interval met een minimum lengte van 1 cm. De monsterkwaliteit stelt geen beperkingen.
standaardMetChemie	✓	✓	Van het onderzocht interval zijn de standaard samenstellingseigenschappen en chemische eigenschappen bepaald en dat zijn de korrelgrootteverdeling, het kalkgehalte, organische stof gehalte, organisch koolstofgehalte en zwavelgehalte. In zeer uitzonderlijke gevallen kan het voorkomen dat bij de bepaling van het kalkgehalte, organische stof gehalte, organisch koolstofgehalte of zwavelgehalte iets misgaat in

			de uitvoering en alleen in dat geval ontbreken die bepalingen. De bepaling van de standaard samenstellingseigenschappen en chemische eigenschappen vereist een interval met een minimum lengte van 1 cm. De monsterkwaliteit stelt geen beperkingen.
zonderKorrelverdeling	✓	✓	Van het onderzocht interval zijn het organische stof gehalte en kalkgehalte bepaald. Het organisch koolstofgehalte en zwavelgehalte zijn niet bepaald. De bepaling van de korrelgrootteverdeling ontbreekt omdat de bepaling niet is gelukt en dat is het geval bij sterk organisch materiaal. Dit vereist een interval met een minimum lengte van 1 cm. De monsterkwaliteit stelt geen beperkingen.
zonderKorrelverdelingMetChemie	✓	✓	Van het onderzocht interval zijn het organische stof gehalte, kalkgehalte, organisch koolstofgehalte en zwavelgehalte bepaald. De bepaling van de korrelgrootteverdeling ontbreekt omdat de bepaling niet is gelukt en dat is het geval bij sterk organisch materiaal. Dit vereist een interval met een minimum lengte van 1 cm. De monsterkwaliteit stelt geen beperkingen.

1.12 Bepalingsmethode

De lijst met de methoden die voor de bepalingen in de geologische monsteranalyse worden toegepast.			
Waarde	IMBRO	IMBRO/A	Omschrijving
droogZeven	✓	✓	Methode voor het bepalen van de korrelgrootteverdeling. Voor het bepalen van de verdeling van de fractie groter dan 63 µm is droge zieving gebruikt. Deze methode wordt gebruikt wanneer het materiaal uit het onderzocht interval uit grind of grover materiaal bestaat.
droogZevenLaser	✓	✓	Methode voor het bepalen van de korrelgrootteverdeling. Het materiaal is droog gezeefd over de 2mm-zeef. De verdeling van de korrels kleiner dan 2 mm is bepaald door middel van laserdiffractie. De korrels groter dan 2 mm zijn niet nader onderverdeeld.
drogenOven	✓	✓	Methode voor het bepalen van het watergehalte. Het materiaal wordt gedroogd in een oven waardoor het water verdampt. Uit het massaverlies wordt het watergehalte berekend.
drogenOvenVolumeVoorbepaald	✓	✓	Methode voor het bepalen van de droge volumieke massa. Het materiaal is met een ring uit een monster gestoken en dat is vervolgens geheel pas gemaakt. Massa en inhoud van de steekring zijn heel nauwkeurig bekend. Vervolgens is het materiaal gedroogd in een oven waardoor het water verdampt, en is de massa van de volle steekring met een balans bepaald. Uit de massa en het bekend volume is de droge volumieke massa berekend.

fallingHead	✓	✓	Methode voor het bepalen van de waterdoorlatendheid van verzadigde cohesieve grond. Het proefstuk wordt onder een bepaalde druk in de opstelling geplaatst en van onderaf verzadigd. Er wordt een hydraulische gradiënt aangelegd tussen de bovenkant van het proefstuk en de onderkant en die neemt tijdens de proef af. De tijd die nodig is om een bepaald volume water door het monster te laten stromen wordt gemeten. De verzadigde waterdoorlatendheid wordt berekend met de wet van Darcy.
fallingHeadOnvoldoendeCohesief	✓	✓	Methode voor het bepalen van de waterdoorlatendheid van verzadigde onvoldoende cohesieve grond. Het proefstuk wordt volledig verzadigd. Er wordt een hydraulische gradiënt aangelegd tussen de bovenkant van het proefstuk en de onderkant en die neemt tijdens de proef af. De tijd die nodig is om een bepaald volume water door het monster te laten stromen wordt gemeten. Tijdens de meting wordt de opstelling afgedekt zodat er geen verdamping kan optreden. De verzadigde waterdoorlatendheid wordt berekend met de wet van Darcy.
getraptVerhitten550	✓	✓	Methode voor het bepalen van het organischestofgehalte. Het materiaal wordt getrapt verhit van 105 °C naar 450 °C en vervolgens naar 550 °C, waardoor de organische stof verbrandt. Uit het massaverlies is het gehalte berekend.
getraptVerhitten800	✓	✓	Methode voor het bepalen van het kalkgehalte. Het materiaal wordt getrapt verhit van 550 °C naar 800 °C waardoor de koolzure kalk wordt omgezet in calciumoxide. Uit het massaverlies is het gehalte berekend. Vervolgens wordt er nog verhit naar 1000 °C.
natDroogZevenPipet	✓	✓	Methode voor het bepalen van de korrelgrootteverdeling. Het materiaal is nat gezeefd over de 63 µm-zeef. De verdeling van de korrels kleiner dan 63 µm is bepaald door middel van pipetteren. De verdeling van de korrels groter dan 63 µm is bepaald door middel van droge zeping.
pyknometerVloeistof	✓	✓	Methode voor het bepalen van de volumieke massa vaste delen. De volumieke massa van de vaste delen is bepaald met een met vloeistof gevulde pyknometer. De massa is bepaald met een balans. Het volume is berekend uit het volumeverschil van de vloeistof in de pyknometer.
verhittenCO2indirectMeten	✓	✓	Methode voor het bepalen van het organische koolstofgehalte. Het materiaal wordt in tweeën gedeeld. Het eerste deel wordt bij een temperatuur van ten minste 500 °C verhit waarbij de aanwezige organische koolstof wordt omgezet in CO ₂ . Vervolgens wordt het materiaal bij een temperatuur van ten minste 1400 °C verhit waarbij het anorganische koolstof wordt omgezet in CO ₂ . Het tweede proefstuk wordt direct verhit

			bij een temperatuur van 1400 °C, waarbij al het koolstof wordt omgezet in CO ₂ . De hoeveelheid CO ₂ wordt gemeten en daaruit wordt het gehalte aan koolstof en anorganisch koolstof berekend. Uit het verschil van deze beide gehalten wordt het aandeel organische koolstof berekend.
verhittenSO2meten	✓	✓	Methode voor het bepalen van het zwavelgehalte. Het materiaal wordt bij een temperatuur van 1400°C verhit waarbij het aanwezige zwavel wordt omgezet in SO ₂ . De hoeveelheid SO ₂ wordt gemeten en daaruit wordt het gehalte aan zwavel berekend.
volumeVoorbepaald	✓	✓	Methode voor het bepalen van de volumieke massa. De volumieke massa is bepaald van het materiaal dat met een ring uit een monster is gestoken en dat vervolgens geheel pas is gemaakt. Massa en inhoud van de steekring zijn heel nauwkeurig bekend. De massa van de volle steekring is met een balans bepaald.

1.13 Bepalingsprocedure

De lijst met de procedures die voor de bepalingen in de geologische monsteranalyse worden toegepast.			
Waarde	IMBRO	IMBRO/A	Omschrijving
GDNpraktijkrichtlijn2020_waterdoorlatendheid	✓	✓	<i>Praktijkrichtlijn Geologische Dienst Nederland, versie 2020</i> beschrijft in het deel waterdoorlatendheid de procedure voor het bepalen van de verzadigde waterdoorlatendheid.
EN15936v2012	✓	✓	NEN-EN 15936:2012 <i>Slib, behandeld biologisch afval, bodem en afval – Bepaling van de totale organische koolstof (TOC) door droge verbranding</i> beschrijft de procedure voor het bepalen van het organisch koolstofgehalte. Een Europese norm geaccepteerd door Nederland.
ISO13320v2009	✓	✓	NEN-ISO 13320:2009 <i>Analyse van de deeltjesgrootteverdeling - Methoden met laserdiffractie</i> beschrijft de procedure voor het bepalen van de korrelgrootteverdeling door middel van laserdiffractie. Een internationale norm geaccepteerd door Nederland.
ISO14688d2v2019NEN8990v2020	✓	✓	NEN-EN-ISO 14688-2:2019+NEN 8990:2020 <i>Geotechnisch onderzoek en beproeving - Identificatie en classificatie van grond - Deel 2: Grondslagen voor een classificatie + NEN 8991:2020 Geotechnisch onderzoek en beproeving – Identificatie en classificatie van grond –</i>

			Nederlandse aanvulling op NEN-EN-ISO 14688-2 beschrijft de zogenaamde classificatieproeven. De uitwerking van de bepaling van het organischestofgehalte en het kalkgehalte zijn in de Nederlandse bijlage opgenomen.
ISO15178v2000	✓	✓	ISO 15178:2000 <i>Soil quality - Determination of total sulfur by dry combustion</i> beschrijft de procedure voor het bepalen van het zwavelgehalte.
ISO17892d1v2014	✓	✓	NEN-EN-ISO 17892-1:2014 <i>Geotechnisch onderzoek en beproeving - Beproeving van grond in het laboratorium - Deel 1: Bepaling van het watergehalte</i> beschrijft de procedure voor het bepalen van het watergehalte door middel van drogen. Een internationale norm geaccepteerd door Europa en Nederland.
ISO17892d2v2014	✓	✓	NEN-EN-ISO 17892-2:2014 <i>Geotechnisch onderzoek en beproeving - Beproeving van grond in het laboratorium - Deel 2: Bepaling van de dichtheid van fijn korrelige grond</i> beschrijft de procedure voor het bepalen van de volumieke massa en de droge volumieke massa. Een internationale norm geaccepteerd door Europa en Nederland.
ISO17892d3v2016	✓	✓	NEN-EN-ISO 17892-3:2016 <i>Geotechnisch onderzoek en beproeving - Beproeving van grond in het laboratorium - Deel 3: Bepaling van de dichtheid van gronddeeltjes</i> beschrijft de procedure voor het bepalen van volumieke massa van de vaste delen met de gas- en vloeistofpyknometer. Een internationale norm geaccepteerd door Europa en Nederland.
ISO17892d4v2016	✓	✓	NEN-EN-ISO 17892-4:2016 <i>Geotechnisch onderzoek en beproeving - Beproeving van grond in het laboratorium - Deel 4: Bepaling van de korrelgrootte verdeling</i> beschrijft de procedure voor het bepalen van de korrelgrootteverdeling van fracties door middel van natte zeping over

			de 63µm-zeef, droge zieving voor fracties groter dan 63 µm en voor de fracties kleiner dan 63 µm met de hydrometer en de pipetmethode. Een internationale norm geaccepteerd door Europa en Nederland.
ISO17892d11v2019	✓	✓	NEN-EN 15936:2012 <i>Slib, behandeld biologisch afval, bodem en afval - Bepaling van de totale organische koolstof door droge verbranding</i> en beschrijft de procedure voor het bepalen van het organische koolstofgehalte.

1.14 BeschrevenMateriaal

De lijst met de materialen waaruit de lagen in een boorprofiel bestaan.

Waarde	IMBRO	IMBRO/A	Omschrijving
grond	✓	✓	Het boorprofiel omvat alleen lagen die beschreven zijn als grond of bijzonder materiaal.

1.15 Beschrijfkwaliteit

De lijst met de kwaliteitsniveaus van de geologische boorprofielen.

Waarde	IMBRO	IMBRO/A	Omschrijving
geologischStandaardGeroerd	✓	✓	De grond is beschreven volgens de eisen in SBB6:2022 gesteld aan een standaard geologische beschrijving van geroerde boormonsters.
geologischStandaardOngeroerd	✓	✓	De grond is beschreven volgens de eisen in SBB6:2022 gesteld aan een standaard geologische beschrijving die is gemaakt van ongeroerde boormonsters.
geologischUitgebreidGeroerd	✓	✓	De grond is beschreven volgens de eisen in SBB6:2022 gesteld aan een uitgebreide geologische beschrijving van geroerde boormonsters.
geologischUitgebreidOngeroerd	✓	✓	De grond is beschreven volgens de eisen in SBB6:2022 gesteld aan een uitgebreide geologische beschrijving die is gemaakt van ongeroerde boormonsters.
geologischUitgebreidArchief		✓	De grond is op een uitgebreide manier beschreven volgens de Standaard Boorbeschrijfmethode (SBB) tot en met versie 5.3, voor zowel geroerde als ongeroerde boormonsters.

1.16 Beschrijflocaatie

De lijst met de plekken waar het beschrijven van boormonsters wordt uitgevoerd.

Waarde	IMBRO	IMBRO/A	Omschrijving
lab	✓	✓	De monsters zijn beschreven in een beschrijfruimte.
veld	✓	✓	De monsters zijn beschreven in het veld, direct na monstername.
veldlab	✓	✓	De monsters zijn beschreven in een container aan boord van een schip of een daarmee vergelijkbare ruimte, direct na monstername.
onbekend		✓	De plek waar de monsters zijn beschreven is niet bekend.

1.17 Beschrijfprocedure

De lijst met de procedures voor geologische boormonsterbeschrijving.

Waarde	IMBRO	IMBRO/A	Omschrijving
GDN_SBB6v2020	✓	✓	Standaard Boor Beschrijvingsmethode 6 versie 2020. Een door de Geologische Dienst Nederland vastgestelde procedure voor de beschrijving van boormonsters. Deze waarde wordt vervangen door <i>GDN_SBB6v2022</i> en komt in een volgende versie van de catalogus te vervallen.
GDN_SBB6v2022	✓	✓	Standaard Boor Beschrijvingsmethode 6 versie 2022. Een door de Geologische Dienst Nederland vastgestelde procedure voor de beschrijving van boormonsters.
GDN_SBB5		✓	Standaard Boor Beschrijvingsmethode 5 uit 1999. Een door een voorganger van de Geologische Dienst Nederland vastgestelde procedure voor de beschrijving van boormonsters.
GDN_SBB5.1		✓	Standaard Boor Beschrijvingsmethode 5.1 uit 2000. Een door een voorganger van de Geologische Dienst Nederland vastgestelde procedure voor de beschrijving van boormonsters.
GDN_SBB5.2		✓	Standaard Boor Beschrijvingsmethode 5.2 uit 2005. Een door een voorganger van de Geologische Dienst Nederland vastgestelde procedure voor de beschrijving van boormonsters.
GDN_SBB5.3		✓	Standaard Boor Beschrijvingsmethode 5.3 uit 2008. Een door een voorganger van de Geologische Dienst Nederland vastgestelde procedure voor de beschrijving van boormonsters.

1.18 BijzonderheidMateriaal

De lijst met de bijzonderheden van het onderzochte materiaal die tijdens bepalingen in geologische monsteranalyse zijn geconstateerd.

Waarde	IMBRO	IMBRO/A	Omschrijving
aggregatie	✓	✓	Het onderzochte materiaal is nadat het uit de ondergrond is genomen, bijvoorbeeld door droging, enigszins geaggregeerd (verkit). Er zijn brokjes aanwezig die meestal, maar niet altijd eenvoudig verpulverd kunnen worden.
desintegratie	✓	✓	Het onderzochte materiaal is na droging in de oven op 105 of 110 °C gedesintegreerd. Dit kan wijzen op een bijzondere samenstelling van het materiaal.
gelaagd	✓	✓	Het onderzochte materiaal is gelaagd.
gescheurd	✓	✓	Het onderzochte materiaal is gescheurd.
insluiting	✓	✓	In het onderzochte materiaal komen 1 of meer insluitingen voor, bijvoorbeeld een grindkorrel, schelp, een stukje puin, hout of een klei- of leemkluit.
verkleuring	✓	✓	Het onderzochte materiaal is na droging in de oven op 105 of 110 °C van kleur veranderd. Dit kan wijzen op een bijzondere samenstelling van het materiaal.
wormgat	✓	✓	In het onderzochte materiaal komen 1 of meer wormgaten voor.
wortelgang	✓	✓	In het onderzochte materiaal komen 1 of meer wortelgangen voor.

1.19 BijzonderheidUitvoering

De lijst met de bijzonderheden die zich tijdens de uitvoering van bepalingen in de geologische monsteranalyse hebben voorgedaan.

Waarde	IMBRO	IMBRO/A	Omschrijving
massaProefstuk	✓	✓	De massa van het proefstuk is kleiner dan de procedure voorschrijft.

materiaalVerloren	✓	✓	Er is een correctie op de verdeling van de fractie groter dan 63 µm toegepast omdat tijdens het zeven een klein deel (niet meer dan 1 %) van het materiaal verloren is gegaan.
onvoldoendeDroog	✓	✓	Het watergehalte van het proefstuk is na droging op 60 °C groter dan 3 %. Er bestaat de kans dat het materiaal bij 105 °C niet volledig droog is.
sequentieelUitgevoerd	✓	✓	De bepaling is na een andere bepaling op hetzelfde materiaal uitgevoerd. Het kan zijn dat er materiaal verloren is gegaan. De bepaling is hierdoor minder nauwkeurig.
volumeProefstuk	✓	✓	Het volume van het proefstuk is kleiner dan de procedure voorschrijft.
waterWeggelekt	✓	✓	Er is water uit het proefstuk gelekt na verzadiging.

1.20 BijzonderMateriaal

De lijst met de materialen waaruit een laag die geen grond- of gesteentelaag is bestaat.

Waarde	IMBRO	IMBRO/A	Omschrijving
betonOngebroken	✓	✓	Antropogeen materiaal: beton dat niet als puin wordt geclassificeerd, bijvoorbeeld een betonplaat.
geotextiel	✓	✓	Antropogeen materiaal: textiel en folies die gebruikt worden in grondverbetering en meestal uit kunststof bestaan.
houtGebruikt	✓	✓	Antropogeen materiaal: hout of houtig materiaal dat door de mens gebruikt is. Voorbeelden zijn rijsmatten, funderingspalen, beschoeiingen, scheepswrakken.
houtschool	✓	✓	Antropogeen materiaal: door verbranding verkoolde resten van hout, meestal gebroken stukjes.
huisvuil	✓	✓	Antropogeen materiaal: niet nader omschreven huishoudelijk afval.
kalkGemaakt	✓	✓	Antropogeen materiaal: op kalk gebaseerd materiaal van menselijke makelij zoals gebluste kalk of als hulpstof herkenbare kalk.
ophoogmateriaalLichtKunststof	✓	✓	Antropogeen materiaal: ophoogmateriaal met een laag soortelijk gewicht dat vooral uit plastics en soortgelijke kunststoffen bestaat, met als voorbeeld geëxpandeerd polystyreen.
ophoogmateriaalLichtStenig	✓	✓	Antropogeen materiaal: ophoogmateriaal met een laag soortelijk gewicht dat uit stenig materiaal van menselijke makelij bestaat. Voorbeelden zijn bims, geëxpandeerde kleikorrels, flugsand, schuimbeton en schuimglas.
plantenrestenHoutig	✓	✓	Natuurlijk materiaal: de houtige, onverteerde resten van planten, zoals stammen, takken en houtige wortels.
plantenrestenNietHoutig	✓	✓	Natuurlijk materiaal: de niet-houtige, onverteerde resten van planten, zoals worteltjes, rietstengels en bladeren.
puin	✓	✓	Antropogeen materiaal: bouw- en sloopafval, veelal een mengsel van stenige materialen die door de mens gemaakt of bewerkt zijn; soilmix, een mengsel van de grond ter plaatse met een materiaal als cement of waterglas, wordt ook hiertoe gerekend.

soilmix	✓	✓	Antropogeen materiaal: een mengsel van de grond ter plaatse met een materiaal als cement of waterglas; wordt bijvoorbeeld als grondverbetering gebruikt voor grondkeringen.
stenen	✓	✓	Antropogeen materiaal: stenen van natuurlijk materiaal die gebruikt zijn als ballast of stortsteen of het bijproduct zijn van mijnbouw.
verbrandingsresten	✓	✓	Antropogeen bestanddeel: minerale verbrandingsresten met een diameter die varieert van kleiner dan 63 µm tot groter dan 2 mm.
verbrandingsrestenFijn	✓	✓	Antropogeen materiaal: minerale verbrandingsresten met een diameter vergelijkbaar met die van silt en lutum (kleiner dan 63 µm).
verbrandingsrestenMiddelgrof	✓	✓	Antropogeen materiaal: minerale verbrandingsresten met een diameter vergelijkbaar met die zand (0,063 tot 2 mm).
verbrandingsrestenGrof	✓	✓	Antropogeen materiaal: minerale verbrandingsresten met een diameter groter dan 2 mm.
wegverhardingsmateriaal	✓	✓	Antropogeen materiaal: materiaal dat gebruikt is voor het verharden van wegen en erven. Voorbeelden zijn asfalt, betonklinkers, klinkers, steenslag en tegels.
zwerfkeiVerweerd	✓	✓	Natuurlijk materiaal: een zo verweerde zwerfkei dat het materiaal volledig vergruisd is en doorboord kan worden.

1.21 Bodemgebruik

De lijst met de waarden voor bodemgebruik.			
Waarde	IMBRO	IMBRO/A	Omschrijving
akkerBollen	✓	✓	Terrein in landelijk gebied in gebruik voor akkerbouw of volleggrondstuinbouw en wel voor bloembollen.
akkerNietBollen	✓	✓	Terrein in landelijk gebied in gebruik voor akkerbouw of volleggrondstuinbouw, maar niet voor bloembollen.
boomgaard	✓	✓	Terrein in landelijk gebied in gebruik als boomgaard.
bos	✓	✓	Terrein in landelijk gebied dat bedekt is met bos.
gebruikInTransitie	✓	✓	Terrein dat niet-verhard is en nog niet werkelijk in gebruik is omdat men het gebruik van het terrein aan het veranderen is.
geenBodemgebruik	✓	✓	Terrein met verhard oppervlak.
glastuinbouw	✓	✓	Terrein in landelijk gebied in gebruik voor tuinbouw onder glas.
grasland	✓	✓	Terrein of een kleiner stuk grond (grasland, wegberm, dijk) in landelijk gebied dat voor korte of lange tijd met gras begroeid is.
natuurGeenVegetatie	✓	✓	Terrein in landelijk gebied dat in gebruik is als natuurterrein zonder vegetatie, bijvoorbeeld stranden, wadplaten of stuifzandgebieden.
natuurKorteVegetatie	✓	✓	Terrein in landelijk gebied dat in gebruik is als natuurterrein en begroeid is met heide, riet of andere korte vegetatie.
nietLandelijkBomen	✓	✓	Terrein in niet-landelijk gebied dat overwegend met bomen is begroeid (plantsoenen, singels, begraafplaatsen, volkstuinten en campings).

nietLandelijkGras	✓	✓	Terrein in niet-landelijk gebied dat overwegend met gras is begroeid (bijv. parken, golfbanen, sportparken, grasstroken en een grasveld bij zwembaden).
-------------------	---	---	---

1.22 Bonthheid

De lijst voor de classificatie van het aandeel kleurige korrels in de zand- en de grindfractie.			
Waarde	IMBRO	IMBRO/A	Omschrijving
nietBont	✓	✓	De fractie bestaat voor meer dan 99 volumepercent uit korrels die wit, doorschijnend of lichtgrijs zijn.
matigBont	✓	✓	De fractie bestaat voor 90 tot 99 volumepercent uit korrels die wit, doorschijnend of lichtgrijs zijn.
zeerBont	✓	✓	De fractie bestaat voor minder dan 90 volumepercent uit korrels die wit, doorschijnend of lichtgrijs zijn.
onbekend		✓	Het aandeel kleurige korrels is niet bekend.

1.23 Boorprocedure

De lijst met de procedures voor boren.			
Waarde	IMBRO	IMBRO/A	Omschrijving
bedrijfSpecifiek	✓	✓	Er is een door de uitvoerder van de boring voor het eigen bedrijf opgestelde procedure gevolgd.
SIKB2001vanafV6.0	✓	✓	SIKB protocol 2001 Plaatsen van handboringen en peilbuizen, maken van boorbeschrijvingen, nemen van grondmonsters en waterpassen. Versie 6.0 en opvolgende versies die geen relevante wijzigingen voor (de gegevens van) het booronderzoek bevatten.
SIKB2101vanafV3.3	✓	✓	SIKB protocol 2101 Mechanisch boren. Versie 3.3 en opvolgende versies die geen relevante wijzigingen voor (de gegevens van) het booronderzoek bevatten.
onbekend		✓	Het is niet bekend onder welke afspraken het boren is uitgevoerd.

1.24 Boortechniek

De lijst met de technieken voor het maken van een gat in de ondergrond.			
Waarde	IMBRO	IMBRO/A	Omschrijving
handDraaien	✓	✓	De techniek waarbij een apparaat met de hand wordt bediend en door draaien dieper de grond in wordt gedreven. Tijdens het boren is er sprake van een open gat. Om het geboorde gat bij verder boren in stand te houden kan verbuizing worden aangebracht. Voorbeelden van apparaten die gebruikt worden zijn de verschillende typen edelmanboren, de grindboor, de lepelboor, de riversideboor, de spiraalboor en de keienvanger.
handDrukken	✓	✓	De techniek waarbij een apparaat zonder zuiger met

			de hand wordt bediend en door drukken dieper de grond in wordt gedreven. De gebruikte apparaten worden gewoonlijk steekapparaten genoemd en voorbeelden zijn de gutsboor, het VanderHorst-steekapparaat, het Dachnovski-apparaat, de profielsteker, de veenprofielsteker, de monsterringsteker, de folie-sampler, de steekbuis, de Beeker-monsternemer en de grondkolomcilinder.
handDrukkenZuiger	✓	✓	De techniek waarbij een apparaat dat voorzien is van een zuiger met de hand wordt bediend en door drukken dieper de grond in wordt gedreven. Voorbeelden van apparaten die gebruikt worden zijn het Livingstone-apparaat, de zuigerboor en de VanderStaay-boor.
handHameren	✓	✓	De techniek waarbij een apparaat met de hand wordt bediend en een hamer wordt gebruikt om het dieper de grond in te drijven; de hamer kan met de hand bediend worden of elektrisch worden aangedreven. Voorbeelden van apparaten die gebruikt worden zijn de gutsboor en bepaalde steekapparaten (Dachnovski-apparaat, monsterringsteker, folie-sampler, de steekbuis en grondkolomcilinder).
handPulsen	✓	✓	De techniek waarbij een apparaat met de hand wordt bediend en een buis met een terugslagklep dieper de grond in wordt gedreven door deze herhaaldelijk te laten vallen. De buis met terugslagklep wordt de puls genoemd. Bij pulsen is het geboorde traject altijd maar voor een klein gedeelte open en wordt het grootste deel van het gat beschermd door een buis die tijdens het boren naar beneden wordt gedrukt. Aanvullende maatregelen om het geboorde gat in stand te

			houden om verder te kunnen boren zijn niet nodig.
mechanischDraaienOnverbuisd	✓	✓	De techniek waarbij een apparaat mechanisch wordt aangedreven en door draaien dieper de grond in wordt gedreven. Tijdens het boren is er sprake van een volledig open gat, behalve in het deel van het traject waarin tijdens de voorbereiding tijdelijke verbuizing is gezet. Om het geboorde gat bij verder boren in stand te houden kan (aanvullende) verbuizing worden aangebracht of spoeling worden gebruikt. Voorbeelden zijn boren met de avegaar, het bucketsysteem, luchtliftsysteem, rotary drillingsysteem, straightflushsysteem en de zuigboor.
mechanischDraaienVerbuisd	✓	✓	De techniek waarbij een apparaat mechanisch wordt aangedreven en door draaien dieper de grond in wordt gedreven. De draaiende boorkop zit onderaan een buis die precies in het gat past. De buis zorgt ervoor dat het gat tijdens het boren in stand wordt gehouden. Het voorbeeld is counterflushboren.
mechanischDrukken	✓	✓	De techniek waarbij een apparaat mechanisch wordt aangedreven en door continu drukken dieper de grond in wordt gedreven. Voorbeelden van apparaten die gebruikt worden zijn het Ackermann-apparaat, het Begemann-steekapparaat, de DLDS, de MOSTAP en de spitsmuismonstersteker. Ook een gutsboor wordt gedrukt wanneer de aard van de ondergrond dat toestaat.
mechanischGrijpen	✓	✓	De techniek waarbij een mechanisch bediende grijper wordt gebruikt om het gat dieper te maken. Tijdens het boren is er sprake van een volledig open gat. Om het geboorde gat bij verder boren in stand te houden kan

			verbuizing worden aangebracht of spoeling worden gebruikt. Wanneer er slechts een oppervlakkig gat wordt gemaakt wordt dit niet als een vorm van boren beschouwd. Een voorbeeld is het grijperboorsysteem.
mechanischHameren	✓	✓	De techniek waarbij een apparaat mechanisch wordt aangedreven en een hamer wordt gebruikt om het de grond in te drijven. Voorbeelden zijn de ramgutsboor, de window sampler en het Ackermann-apparaat; een gutsboor wordt gehamerd wanneer de aard van de ondergrond dat vereist.
mechanischHamerenSpuitenVerbuisd	✓	✓	De techniek waarbij een apparaat mechanisch wordt aangedreven en dieper de grond in wordt gedreven door te hameren en de grond los te spuiten. De boorkop zit onderaan een buis die ervoor zorgt dat het gat tijdens het boren in stand wordt gehouden. Het voorbeeld is ro-flushboren.
mechanischPulsen	✓	✓	De techniek waarbij een apparaat mechanisch wordt aangedreven en een buis met een terugslagklep dieper de grond in wordt gedreven door deze herhaaldelijk te laten vallen. De buis met terugslagklep wordt de puls genoemd en deze techniek is de meest gebruikte in de wereld van de geotechniek. Bij pulsen is het geboorde traject altijd maar voor een klein gedeelte open en wordt het grootste deel van het gat beschermd door een buis die tijdens het boren naar beneden wordt gedrukt. Aanvullende maatregelen om het geboorde gat in stand te houden om dieper te kunnen boren zijn niet nodig.
mechanischSpuitenDraaien	✓	✓	De techniek waarbij een apparaat mechanisch wordt aangedreven en door een combinatie van spuiten en draaien dieper de grond in

			wordt gedreven. Tijdens het boren is er sprake van een volledig open gat. Om het geboorde gat in stand te houden kan verbuizing worden aangebracht of spoeling worden gebruikt. Het voorbeeld is boren met gebruik van de Sherbrooke sampler.
mechanischSpuitenOnverbuisd	✓	✓	De techniek waarbij met een mechanisch bediend apparaat een gat wordt gemaakt door de grond los te spuiten. Tijdens het boren is er sprake van een volledig open gat. Om het geboorde gat bij verder boren in stand te houden kan verbuizing worden aangebracht. Voorbeelden van apparaten die gebruikt worden zijn een slang aangesloten op een compressor en een spuitlans.
mechanischTrillen	✓	✓	De techniek waarbij een apparaat mechanisch wordt aangedreven en door hoogfrequent trillen dieper de grond in wordt gedreven. Het trillen kan gecombineerd worden met drukken of draaien. Voorbeelden zijn (roterend) sonisch boren, vibrocoring en boren met de trilflip, geodoff, de Zenkovitch-boor en de Aqualocksampler.
mechanischVallen	✓	✓	De techniek waarbij het apparaat mechanisch wordt aangedreven en een buis de grond in wordt gedreven door deze van geringe hoogte in een keer in de waterbodem te laten vallen. Voorbeelden zijn de dropcorer en de pistoncorer.
mechanischVerdringen	✓	✓	De techniek waarbij een apparaat mechanisch wordt aangedreven en door draaien, hameren, drukken of trillen de grond in wordt gedreven zonder eigenlijk materiaal naar boven te halen. Het voorbeeld is verdringend (roterend) sonisch boren.

handDrukkenHameren		✓	Er is een handbediend apparaat gebruikt dat met een hamer of door continu te drukken dieper de grond in wordt gedreven.
handOnbekend		✓	Er is een apparaat gebruikt dat met de hand dieper de grond in wordt gedreven. Het is niet bekend hoe dat is gebeurd, mogelijk zijn er verschillende technieken gebruikt.
mechanischDraaienOnverbuisdDeelsDrukkenHameren		✓	Er zijn twee technieken gebruik: de techniek waarbij een apparaat mechanisch wordt aangedreven en door draaien dieper de grond in wordt gedreven en een techniek waarbij een apparaat mechanisch met een hamer of door continu te drukken dieper de grond in wordt gedreven. Dekt onder meer het gebruik van een standaard avegaar in combinatie met een of ander steekapparaat.
mechanischOnbekendDeelsDrukkenHameren		✓	Er zijn twee technieken gebruikt: een techniek waarbij een apparaat mechanisch dieper de grond in wordt gedreven en een techniek waarbij een apparaat mechanisch met een hamer of door continu te drukken dieper de grond in wordt gedreven.
onbekend		✓	Het is niet bekend welke techniek is gebruikt.
onbekendDeelsDrukkenHameren		✓	Er zijn twee technieken gebruikt: een op geen enkele wijze gespecificeerde techniek en een techniek waarbij een apparaat mechanisch met een hamer of door continu te drukken dieper de grond in wordt gedreven.
onbekendPulsen		✓	Een techniek waarbij een puls dieper de grond in wordt gedreven door deze herhaaldelijk te laten vallen.

1.25 Buismateriaal

De lijst met de materialen waaruit de buizen die in het boorgat zijn achtergebleven bestaan.

Waarde	IMBRO	IMBRO/A	Omschrijving
--------	-------	---------	--------------

pe	✓	✓	De buis bestaat uit polyethyleen, waarbij onbekend is of het high density of low density polyethyleen betreft.
peHighDensity	✓	✓	De buis bestaat uit high density polyethyleen.
peLowDensity	✓	✓	De buis bestaat uit low density polyethyleen.
pePvc	✓	✓	De buis bestaat uit polyethyleen en pvc, waarbij onbekend is of het high density of low density polyethyleen betreft.
staal	✓	✓	De buis bestaat uit staal, waarbij onbekend is welk type staal het betreft.
staalGegalvaniseerd	✓	✓	De buis bestaat uit gegalvaniseerd staal.
staalRoestvrij	✓	✓	De buis bestaat uit roestvrij staal.

1.26 ConsistentieFijneGrond

De lijst voor de classificatie van de stijfheid van fijne grond.			
Waarde	IMBRO	IMBRO/A	Omschrijving
zeerSlap	✓	✓	Grond waar een vinger gemakkelijk tot 25 mm in kan worden gedrukt en die tussen de vingers door loopt wanneer de hand wordt samengeknepen. Een klasse onder de NEN-EN-ISO 14688 procedure.
slap	✓	✓	Grond waar een vinger tot 10 mm kan worden gedrukt en die met lichte druk van de vingers kan worden verkneed. Een klasse onder de NEN-EN-ISO 14688 procedure.
stevig	✓	✓	Grond die met de duim gemakkelijk kan worden ingedrukt en niet met de vingers kan worden verkneed, maar wel tot 3 mm dikke strengen kan worden uitgerold zonder te breken of te verkrumelen. Een klasse onder de NEN-EN-ISO 14688 procedure.
stijf	✓	✓	Grond waar met de duim een ondiepe voor in kan worden gemaakt en die verkrumelt en breekt wanneer de grond tot 3 mm dikke strengen wordt uitgerold, maar nog vochtig genoeg is om weer tot een bol te worden gekneed. Een klasse onder de NEN-EN-ISO 14688 procedure.
zeerStijf	✓	✓	Grond waar nog net een kerf in kan worden gemaakt met de nagel van de duim. De grond kan niet meer worden vervormd en verkrumelt onder druk. Vaak is deze grond uitgedroogd. De grond heeft meestal een lichte kleur. Een klasse onder de NEN-EN-ISO 14688 procedure.
zeerSlapSBBarchief		✓	Grond die zonder knijpen tussen de vingers door loopt. Een klasse onder de NEN 5104 procedure. Een klasse uit de indeling van De Bakker & Schelling (1966), gebruikt onder de Standaard Boorbeschrijfmethode tot en met versie 5.3.
slapSBBarchief		✓	Grond die bij knijpen nog goed tussen de vingers door loopt. Een klasse uit de indeling van De Bakker & Schelling (1966), gebruikt onder de Standaard Boorbeschrijfmethode tot en met versie 5.3.
matigSlapSBBarchief		✓	Grond die bij knijpen zeer gemakkelijk tussen de vingers door loopt. Een klasse uit de indeling van De Bakker & Schelling (1966), gebruikt onder de Standaard Boorbeschrijfmethode tot en met versie 5.3.
matigStevigSBBarchief		✓	Grond die met stevig knijpen nog juist tussen de vingers door te krijgen is. Een klasse uit de indeling van De Bakker & Schelling (1966), gebruikt onder de Standaard Boorbeschrijfmethode tot en met versie 5.3.

stevigSBBarchief		✓	Grond die niet tussen de vingers door te krijgen is. Een klasse uit de indeling van De Bakker & Schelling (1966), gebruikt onder de Standaard Boorbeschrijfmethode tot en met versie 5.3.
zeerStevigSBBarchief		✓	Grond met de duimnagel in te drukken is. Een klasse uit de indeling van Karim & de Ruyter (1993), gebruikt onder de Standaard Boorbeschrijfmethode tot en met versie 5.3.
hardSBBarchief		✓	Grond waar met een mes in kan worden gesneden. Een klasse uit de indeling van Karim & de Ruyter (1993), gebruikt onder de Standaard Boorbeschrijfmethode tot en met versie 5.3.
zeerHardSBBarchief		✓	Grond waar met een mes met moeite in kan worden gesneden. Een klasse uit de indeling van Karim & de Ruyter (1993), gebruikt onder de Standaard Boorbeschrijfmethode tot en met versie 5.3.

1.27 ConsistentieOrganischeGrond

De lijst voor de classificatie van de stijfheid van organische grond.			
Waarde	IMBRO	IMBRO/A	Omschrijving
zeerSlap	✓	✓	De grond loopt zonder knijpen tussen de vingers door.
slap	✓	✓	De grond loopt met knijpen zeer gemakkelijk tussen de vingers door.
matigSlap	✓	✓	De grond loopt met knijpen nog goed tussen de vingers door.
matigStevig	✓	✓	De grond is met stevig knijpen nog juist tussen de vingers door te krijgen.
stevig	✓	✓	De grond is ook met stevig knijpen niet tussen de vingers door te krijgen.
vast	✓	✓	De grond is nog met de nagel in te drukken.

1.28 Coördinaattransformatie

De lijst met de methoden waarmee de coördinaten zijn omgezet.			
Waarde	IMBRO	IMBRO/A	Omschrijving
7parameterTransformatie	✓	✓	De gegevens zijn getransformeerd van WGS84 naar ETRS89, gebruikmakend van de 7-parameter transformatie. De transformatieparameters zijn afkomstig van de Dienst der Hydrografie en zijn tijdsafhankelijk. Voor elk jaar is een parameterset beschikbaar voor de berekening van coördinaten in ETRS89 in Nederland, waarna een transformatieprocedure naar de juiste dag volgt.
7parameterTransformatie1989	✓	✓	De gegevens zijn getransformeerd van WGS84 naar ETRS89, gebruikmakend van de 7-parameter transformatie. De transformatieparameters zijn afkomstig van de Dienst der Hydrografie en zijn tijdsafhankelijk. Bij transformatie is gebruik gemaakt van de parameterset 1989.0.
nietGetransformeerd	✓	✓	De gegevens zijn aangeleverd in ETRS89; transformatie was niet nodig.
RDNAPTRANS2008	✓	✓	De gegevens zijn getransformeerd van RD naar ETRS89, gebruikmakend van de transformatie RDNAPTRANS™, versie 2008. RDNAPTRANS™ is de officiële transformatie tussen RD/NAP en ETRS89 afkomstig van het Kadaster.

RDNAPTRANS2018	✓	✓	De gegevens zijn getransformeerd van RD naar ETRS89, gebruikmakend van de transformatie RDNAPTRANS™, versie 2018. RDNAPTRANS™ is de officiële transformatie tussen RD/NAP en ETRS89 afkomstig van het Kadaster, Rijkswaterstaat en de Dienst der Hydrografie van de Koninklijke Marine in het samenwerkingsverband NSGI (Nederlandse Samenwerking Geodetische Infrastructuur).
RDNAPTRANS2008MV0		✓	De gegevens zijn getransformeerd van RD naar ETRS89, gebruikmakend van de Transformatie RDNAPTRANS™, versie 2008. De positie van het aardoppervlak is onbekend, bij transformatie is uitgegaan van 0 m NAP. RDNAPTRANS™ is de officiële transformatie tussen RD/NAP en ETRS89 afkomstig van het Kadaster.
RDNAPTRANS2018MV0		✓	De gegevens zijn getransformeerd van RD naar ETRS89, gebruikmakend van de Transformatie RDNAPTRANS™, versie 2008. De positie van het aardoppervlak is onbekend, bij transformatie is uitgegaan van 0 m NAP. RDNAPTRANS™ is de officiële transformatie tussen RD/NAP en ETRS89 afkomstig van het Kadaster.

1.29 Dispersiemethode

De lijst met de methoden voor het losmaken van samengeklonterde korrels.			
Waarde	IMBRO	IMBRO/A	Omschrijving
metUltrasoonbad	✓	✓	Samenklonterende korrels zijn losgemaakt door het materiaal in een ultrasoonbad gevuld met water en een dispersiemiddel los te trillen.
roeren	✓	✓	Samenklonterende korrels zijn losgemaakt door het materiaal in water zonder een dispersiemiddel los te roeren.
roerenDispersiemiddel	✓	✓	Samenklonterende korrels zijn losgemaakt door het materiaal in water met een dispersiemiddel los te roeren.

1.30 Droogtemperatuur

De lijst met de temperaturen waarbij het materiaal is gedroogd.			
Waarde	IMBRO	IMBRO/A	Omschrijving
105graden	✓	✓	Het materiaal is gedroogd bij een temperatuur van 105 °C.
110graden	✓	✓	Het materiaal is gedroogd bij een temperatuur van 110 °C.

1.31 Droogtijd

De lijst met de duur van de periode waarin het materiaal is gedroogd.			
Waarde	IMBRO	IMBRO/A	Omschrijving
16tot24uur	✓	✓	Het materiaal is tussen de 16 en 24 uur gedroogd.
24uurEnLanger	✓	✓	Het materiaal is langer dan 24 uur gedroogd.
stabieleMassa1uur	✓	✓	Het materiaal is gedroogd tot het materiaal een stabiele massa heeft en dat is wanneer de massa van het materiaal niet meer dan 0,1 % veranderd na 1 uur drogen.
stabieleMassa5minuten	✓	✓	Het materiaal is gedroogd tot het materiaal een stabiele massa heeft en dat is wanneer de massa van het materiaal niet meer dan 0,5 % veranderd na 5 minuten drogen.

1.32 FractieverdelingLab

De lijst voor de classificatie van de fracties die voor de bepaling van korrelgrootteverdeling in de geologie is gebruikt.			
Waarde	IMBRO	IMBRO/A	Omschrijving
basisBeperktStandaard	✓	✓	De fractie kleiner dan 63 µm is niet onderverdeeld, de fractie 63 µm tot 2mm is op de beperkte manier onderverdeeld en de fractie groter dan 2 mm is op de standaard manier onderverdeeld.
minimaalMinimaalBasis	✓	✓	De fractie kleiner dan 63 µm is op de minimale manier onderverdeeld, de fractie 63 µm tot 2 mm is op de minimale manier onderverdeeld en de fractie groter dan 2 mm is niet onderverdeeld.
standaardStandaardBasis	✓	✓	De fractie kleiner dan 63 µm is op de standaard manier onderverdeeld, de fractie 63 µm tot 2 mm is op de standaard manier onderverdeeld en de fractie groter dan 2 mm is niet onderverdeeld.

1.33 GebruiktMedium

De lijst met de vloeistoffen en de gassen die in bepalingen zijn gebruikt.			
Waarde	IMBRO	IMBRO/A	Omschrijving
butanol	✓	✓	In de bepaling is de vloeistof butanol gebruikt.
gezuiverdWater	✓	✓	In de bepaling is leidingwater gebruikt dat door destillatie, demineralisatie of ionisatie gezuiverd is van alle zouten en mineralen.
hexaan	✓	✓	In de bepaling is de vloeistof hexaan gebruikt.
leidingwater	✓	✓	In de bepaling is water gebruikt dat bestemd is voor menselijke consumptie en via leidingen wordt getransporteerd.
SAR13water	✓	✓	In de bepaling is zogenaamd SAR-water gebruikt met SAR waarde (sodium adsorption ratio) 13. De SAR waarde geeft de verhouding tussen natrium en calcium plus magnesium.
spiritus	✓	✓	In de bepaling is de vloeistof spiritus gebruikt.

1.34 GenetischeTypering

De lijst met de waarden voor de geologische typering van de wording van lagen en laagjes.			
Waarde	IMBRO	IMBRO/A	Omschrijving
begravenBodem	✓	✓	Een bodem die na vorming begraven is geraakt door sedimentatie. De waarde is alleen van toepassing bij de uitgebreide beschrijving.
deflatieNiveau	✓	✓	Een laag uiterst grof zand, grind, keitjes of keien met door de wind gefacetteerde en gepolijste zijden die de top vormt van een minder grove laag.
dekzand	✓	✓	Meestal fijn, goed gesorteerd, afgerond zand, door de wind over grote gebieden afgezet in de koude, droge omstandigheden aan het eind van de laatste ijstijd, al dan niet lokaal verspoeld. Komt in heel Nederland voor: in Oost- en Zuid-Nederland aan de oppervlakte, elders onder holocene veen- of kleilagen.
geulbasis	✓	✓	Slecht gesorteerd, heterogeen en grofkorrelig laagje dat een scherpe ondergrens heeft en naar boven toe geleidelijk overgaat in fijnkorreliger materiaal. Kan ook ander grover materiaal bevatten, zoals klei- en leembrokken, houtresten en schelpfragmenten.

gliede	✓	✓	Een laag die uit dopplriet bestaat en die op een zandpakket ligt. Dopplriet heeft de consistentie en structuur van zwarte schoensmeer en ontstaat wanneer veen oxideert en de humuszuren als stroperige zwarte brij naar beneden sijpelen en samenklonteren. De waarde is alleen van toepassing bij de uitgebreide beschrijving.
hellingmateriaal	✓	✓	Grond die door hellingprocessen verplaatst is en bestaat uit een mengsel van lokaal hoger gelegen grond en grond die al deel uitmaakte van de helling. De waarde is alleen van toepassing bij de uitgebreide beschrijving.
ingestovenZand	✓	✓	Dunne laag (meestal minder dan 1 cm) zwak siltig zand in een veenpakket.
keileem	✓	✓	Sterk zandige leem of klei, vaak met grind. Samenstelling buitengewoon heterogeen met een vrij groot aandeel van alle korrelgroottefracties (lutum, silt, zand en grind). De zandfractie is zeer slecht gesorteerd en bevat korrels uit de hele zandfractie. Kleur (donker) bruingrijs, groengrijs of roestbruin. Kalkloos tot kalkrijk, bevat soms ingewalste zandlenzen en/of opgenomen ouder materiaal (bijvoorbeeld potkleibandjes of brokjes). In Oost-Nederland kan het glauconiet en/of glauconiethoudende leem- of kleibrokjes bevatten door opgenomen Tertiair materiaal. Grindassociatie glaciaal. Komt voor in Noord- en Midden-Nederland. Meestal afgezet onder het landijs in het Saalien, al zijn er voorbeelden uit het Elsterien bekend; in dat geval is de grindassociatie niet duidelijk glaciaal.
keizand	✓	✓	Zwak tot uiterst siltig zand, meestal met grind. Samenstelling buitengewoon heterogeen met een groter aandeel van alle korrelgroottefracties (lutum, silt, zand en grind). De zandfractie is zeer slecht gesorteerd en bevat korrels uit de hele zandfractie. Kleur beige/geel of roestbruin; als er meer fijne fractie aanwezig is ook bruin- of groengrijs. Kalkloos tot kalkrijk, bevat soms ingewalste zandlenzen en/of opgenomen ouder materiaal (bijvoorbeeld potkleibandjes of brokjes). Grindassociatie glaciaal. Komt voor in Noord- en Midden-Nederland. Meestal afgezet onder het landijs in het Saalien of als uitspoelingsrest van keileem. Er zijn voorbeelden bekend uit het Elsterien, die bestaan uit zeer slecht gesorteerd zwak siltig grof zand, meestal met grind; in dit geval is de grindassociatie niet duidelijk glaciaal. De waarde is alleen van toepassing bij de uitgebreide beschrijving.
laklaag	✓	✓	Een donkergrijs tot zwart niveau in lichtgrijze fluviatiele komklei die het resultaat is van terrestrische of subaquatische neerslag van organische zuren. De waarde is alleen van toepassing bij de uitgebreide beschrijving.
loess	✓	✓	Leem die door de wind is afgezet en in het algemeen voor meer dan 75 % bestaat uit kwartskorrels uit de siltfractie (korrelgrootte tussen 2 en 63 µm). Komt vooral voor in Zuid-Limburg en ligt vaak rechtstreeks op grindlagen die door de Maas zijn afgezet. Kan verspoeld voorkomen en grote diktes bereiken in dolines en als hellingmateriaal.
meeropvulling	✓	✓	Regelmatig parallel gelaagde opeenvolging afgezet in een meer. Opeenvolging bestaat meestal uit een afwisseling van klei en leem, of fijn en grof zand, soms met fijn grind. Omvat ook warven. De waarde is alleen van toepassing bij de uitgebreide beschrijving.

mudDrape	✓	✓	Fijnkorrelig laagje dat de morfologie van het onderliggende laagje volgt
oplichtingsLaag	✓	✓	Ingespoelde laag afgezet bij het horizontaal inscheuren van een veenpakket bij vloed of overstroming wat leidt tot het oplichten van het bovenste veenpakket. Dit ingespoelde materiaal wordt tussen de twee veenlagen afgezet, de grens met het boven- en onderliggende veenpakket is zeer scherp. Het materiaal kan zandig of kleiig zijn; in het laatste geval wordt er wel gesproken over klapklei. Diktes variëren van enkele millimeters tot meer dan 10 cm.
potklei	✓	✓	Zwak tot matig siltig of zandige klei, stevig tot (zeer) hard, veelal kalkrijk en glimmerhoudend. Kleur licht- tot donkergrijs, of donkerbruin tot zwart. Sedimenten die afgezet zijn in diepe sub-glaciale smeltwatergeulen, direct na het afsmelten van het Elsterien landijs. Hoge tot zeer hoge lutum percentages zijn kenmerkend, in enkele gevallen oplopend tot 60 %. Kenmerkend is de sterke wisseling in dikte over korte afstanden. Komt alleen in Noord-Nederland voor.
verweerdGesteente	✓	✓	Grond die het product is van verwerking van onderliggend intact gesteente. Gekenmerkt door naast elkaar voorkomen van brokken onverweerd gesteente en volledig verweerd materiaal, dat als klei, silt, zand of grind wordt beschreven. De waarde is alleen van toepassing bij de uitgebreide beschrijving.

1.35 GeologischeGrondsoort

De lijst met de grondsoorten vanuit geologisch perspectief.

1. **Waarde:** De naam van de geologische grondsoort.
2. **Categorie:** De categorie waarin de geologische grondsoort valt.
3. **IMBRO:** De aanduiding die aangeeft of de waarde onder IMBRO geldig is.
4. **IMBROA:** De aanduiding die aangeeft of de waarde onder IMBRO/A geldig is.
5. **Omschrijving:** De omschrijving van de geologische grondsoort.

Waarde	Categorie	IMBRO	IMBRO/A	Omschrijving
blokken	zeer grove grond	✓	✓	Een zeer grove grond, grond die voor meer dan 50 % van de massa uit blokken, voor een onbepaald deel uit minder grof mineraal materiaal bestaat en een onbepaald deel organische stof bevat.
keienMetKeitjes	zeer grove grond	✓	✓	Een zeer grove grond, grond die voor meer dan 50 % van de massa uit keien en voor de rest vooral uit keitjes bestaat.
keienMetGrind	zeer grove grond	✓	✓	Een zeer grove grond, grond die voor meer dan 50 % van de massa uit keien en voor de rest vooral uit grind bestaat.
keienMetZand	zeer grove grond	✓	✓	Een zeer grove grond, grond die voor meer dan 50 % van de massa uit keien en voor de rest vooral uit zand bestaat.
keienMetSilt	zeer grove grond	✓	✓	Een zeer grove grond, grond die voor meer dan 50 % van de

				massa uit keien en voor de rest vooral uit silt bestaat.
keienMetKlei	zeer grove grond	✓	✓	Een zeer grove grond, grond die voor meer dan 50 % van de massa uit keien en voor de rest vooral uit klei bestaat.
keitjesMetKeien	zeer grove grond	✓	✓	Een zeer grove grond, grond die voor meer dan 50 % van de massa uit keitjes en voor de rest vooral uit keien bestaat.
keitjesMetGrind	zeer grove grond	✓	✓	Een zeer grove grond, grond die voor meer dan 50 % van de massa uit keitjes en voor de rest vooral uit grind bestaat.
keitjesMetZand	zeer grove grond	✓	✓	Een zeer grove grond, grond die voor meer dan 50 % van de massa uit keitjes en voor de rest vooral uit zand bestaat.
keitjesMetSilt	zeer grove grond	✓	✓	Een zeer grove grond, grond die voor meer dan 50 % van de massa uit keitjes en voor de rest vooral uit silt bestaat.
keitjesMetKlei	zeer grove grond	✓	✓	Een zeer grove grond, grond die voor meer dan 50 % van de massa uit keitjes en voor de rest vooral uit klei bestaat.
siltigGrind	grindrijke minerale grond	✓	✓	Een grindrijke grond, grond die niet veel schelpmateriaal bevat, waarvan de minerale fractie (grind, zand, lutum, silt) voor minimaal 30 % van de massa uit grind bestaat, voor minder dan 50 % uit zand en voor meer dan 20 % uit silt plus lutum bestaat. Daarnaast kan er organische stof aanwezig zijn.
zwakZandigGrind	grindrijke minerale grond	✓	✓	Een grindrijke grond, grond die niet veel schelpmateriaal bevat, waarvan de minerale fractie (grind, zand, lutum, silt) voor minimaal 70 % van de massa uit grind bestaat, voor maximaal 10 % uit zand en voor minder dan of gelijk aan 20 % uit silt plus lutum bestaat. Daarnaast kan er organische stof aanwezig zijn.
matigZandigGrind	grindrijke minerale grond	✓	✓	Een grindrijke grond, grond die niet veel schelpmateriaal bevat, waarvan de minerale fractie (grind, zand, lutum, silt) voor minimaal 50 % van de massa uit grind bestaat, voor meer dan 10 en minder dan 30 % uit zand en voor minder dan of gelijk aan 20 % uit silt plus lutum bestaat.

				Daarnaast kan er organisch stof aanwezig zijn.
sterkZandigGrind	grindrijke minerale grond	✓	✓	Een grindrijke grond, grond die niet veel schelpmateriaal bevat, waarvan de minerale fractie (grind, zand, lutum, silt) voor minimaal 30 % van de massa uit grind bestaat, voor minimaal 30 en minder dan 50 % uit zand en voor minder dan of gelijk aan 20 % uit silt plus lutum bestaat. Daarnaast kan er organisch stof aanwezig zijn.
uiterstZandigGrind	grindrijke minerale grond	✓	✓	Een grindrijke grond, grond die niet veel schelpmateriaal bevat, waarvan de minerale fractie (grind, zand, lutum, silt) voor minimaal 30 % van de massa uit grind bestaat, voor meer dan 50 % uit zand en voor minder dan of gelijk aan 20 % uit silt plus lutum bestaat. Daarnaast kan er organisch stof aanwezig zijn.
schelpmateriaal	schelprijke grond	✓	✓	Een schelprijke grond, grond die voor 100 % van het volume uit schelpmateriaal bestaat. Daarnaast kan er organisch stof aanwezig zijn.
siltigSchelpmateriaal	schelprijke grond	✓	✓	Een schelprijke grond, grond die voor minimaal 30 % van het volume uit schelpmateriaal bestaat, voor minder dan 50 % uit zand plus grind en voor meer dan 20 % uit silt plus lutum bestaat. Daarnaast kan er organische stof aanwezig zijn.
zwakZandigSchelpmateriaal	schelprijke grond	✓	✓	Een schelprijke grond, grond die voor minimaal 70 % van het volume uit schelpmateriaal bestaat, voornamelijk 10 % uit zand plus grind en voor minder dan of gelijk aan 20 % uit silt plus lutum bestaat. Daarnaast kan er organische stof aanwezig zijn.
matigZandigSchelpmateriaal	schelprijke grond	✓	✓	Een schelprijke grond, grond die voor meer dan 50 % van het volume uit schelpmateriaal bestaat, voor meer dan 10 en minder dan 30 % uit zand plus grind en voor minder dan of gelijk aan 20 % uit silt plus lutum bestaat. Daarnaast kan er organische stof aanwezig zijn.
sterkZandigSchelpmateriaal	schelprijke grond	✓	✓	Een schelprijke grond, grond die voor minimaal 30 % van het volume uit schelpmateriaal

				bestaat, voor minimaal 30 en maximaal 50 % uit zand plus grind en voor minder dan of gelijk aan 20 % uit silt plus lutum bestaat. Daarnaast kan er organische stof aanwezig zijn.
uiterstZandigSchelpmateriaal	schelprijke grond	✓	✓	Een schelprijke grond, grond die voor minimaal 30 % van het volume uit schelpmateriaal bestaat, voor meer dan 50 % uit zand plus grind en voor minder dan of gelijk aan 20 % uit silt plus lutum bestaat. Daarnaast kan er organische stof aanwezig zijn.
mineraalarmVeen	organische grond	✓	✓	Een organische grond, grond die niet veel schelpmateriaal bevat en waarvan de minerale fractie (grind, zand, lutum, silt) voor minder dan 30 % van de massa uit grind bestaat, en als die twee bestanddelen worden uitgesloten, voor meer dan 35 % van de massa uit organische stof die vezelig is en samenhang vertoont, voor maximaal 30 % uit lutum en voor maximaal 65 % uit silt plus zand bestaat.
zwakKleigVeen	organische grond	✓	✓	Een organische grond, grond die niet veel schelpmateriaal bevat en waarvan de minerale fractie (grind, zand, lutum, silt) voor minder dan 30 % van de massa uit grind bestaat, en als die twee bestanddelen worden uitgesloten, voor 25 tot 70 % van de massa uit organische stof die vezelig is en samenhang vertoont, voor minder dan 70 % uit silt plus zand en voor tussen 5 en 55 % uit lutum bestaat.
sterkKleigVeen	organische grond	✓	✓	Een organische grond, grond die niet veel schelpmateriaal bevat en waarvan de minerale fractie (grind, zand, lutum, silt) voor minder dan 30 % van de massa uit grind bestaat, en als die twee bestanddelen worden uitgesloten, voor 15 tot 45 % van de massa uit organische stof die vezelig is en samenhang vertoont, voor minder dan 77,5 % uit silt plus zand en voor tussen 7 en 70 % uit lutum bestaat.
zwakZandigVeen	organische grond	✓	✓	Een organische grond, grond die niet veel schelpmateriaal bevat

				en waarvan de minerale fractie (grind, zand, lutum, silt) voor minder dan 30 % van de massa uit grind bestaat, en als die twee bestanddelen worden uitgesloten, voor 22,5 tot 40 % van de massa uit organische stof die vezelig is en samenhang vertoont, voor tussen 55 en 77,5 % uit silt plus zand en voor minder dan 5 % uit lutum bestaat.
sterkZandigVeen	organische grond	✓	✓	Een organische grond, grond die niet veel schelpmateriaal bevat en waarvan de minerale fractie (grind, zand, lutum, silt) voor minder dan 30 % van de massa uit grind bestaat, en als die twee bestanddelen worden uitgesloten, voor 15 tot 25 % van de massa uit organische stof die vezelig is en samenhang vertoont, voor tussen 70 en 85 % uit silt plus zand en voor minder dan 7 % uit lutum bestaat.
mineraalarmeBruinkool	organische grond	✓	✓	Een organische grond, grond die niet veel schelpmateriaal bevat en waarvan de minerale fractie (grind, zand, lutum, silt) voor minder dan 30 % van de massa uit grind bestaat, en als die twee bestanddelen worden uitgesloten, voor meer dan 35 % van de massa uit organische stof die vezelig is en samenhang vertoont en ingekoold is, voor maximaal 30 % uit lutum en voor maximaal 65 % uit silt plus zand bestaat.
zwakKleiigeBruinkool	organische grond	✓	✓	Een organische grond, grond die niet veel schelpmateriaal bevat en waarvan de minerale fractie (grind, zand, lutum, silt) voor minder dan 30 % van de massa uit grind bestaat, en als die twee bestanddelen worden uitgesloten, voor 25 tot 70 % van de massa uit organische stof die vezelig is en samenhang vertoont en ingekoold is, voor minder dan 70 % uit silt plus zand en voor tussen 5 en 55 % uit lutum bestaat.
sterkKleiigeBruinkool	organische grond	✓	✓	Een organische grond, grond die niet veel schelpmateriaal bevat en waarvan de minerale fractie

				(grind, zand, lutum, silt) voor minder dan 30 % van de massa uit grind bestaat, en als die twee bestanddelen worden uitgesloten, voor 15 tot 45 % van de massa uit organische stof die vezelig is en samenhang vertoont en ingekoold is, voor minder dan 77,5 % uit silt plus zand en voor tussen 7 en 70 % uit lutum bestaat.
zwakZandigeBruinkool	organische grond	✓	✓	Een organische grond, grond die niet veel schelpmateriaal bevat en waarvan de minerale fractie (grind, zand, lutum, silt) voor minder dan 30 % van de massa uit grind bestaat, en als die twee bestanddelen worden uitgesloten, voor 22,5 tot 40 % van de massa uit organische stof die vezelig is en samenhang vertoont en ingekoold is, voor tussen 55 en 77,5 % uit silt plus zand en voor minder dan 5 % uit lutum bestaat.
sterkZandigeBruinkool	organische grond	✓	✓	Een organische grond, grond die niet veel schelpmateriaal bevat en waarvan de minerale fractie (grind, zand, lutum, silt) voor minder dan 30 % van de massa uit grind bestaat, en als die twee bestanddelen worden uitgesloten, voor 15 tot 25 % van de massa uit organische stof die vezelig is en samenhang vertoont en ingekoold is, voor tussen 70 en 85 % uit silt plus zand en voor minder dan 7 % uit lutum bestaat.
mineraalarmeGyttja	organische grond	✓	✓	Een organische grond, grond die niet veel schelpmateriaal bevat en waarvan de minerale fractie (grind, zand, lutum, silt) voor minder dan 30 % van de massa uit grind bestaat, en als die twee bestanddelen worden uitgesloten, voor meer dan 35 % van de massa uit organische stof die fijnkorrelig is en samenhang vertoont, voor maximaal 30 % uit lutum en voor maximaal 65 % uit silt plus zand bestaat.
zwakKleiigeGyttja	organische grond	✓	✓	Een organische grond, grond die niet veel schelpmateriaal bevat en waarvan de minerale fractie (grind, zand, lutum, silt) voor minder dan 30 % van de massa

				uit grind bestaat, en als die twee bestanddelen worden uitgesloten, voor 25 tot 70 % van de massa uit organische stof die fijnkorrelig is en samenhang vertoont, voor minder dan 70 % uit silt plus zand en voor tussen 5 en 55 % uit lutum bestaat.
sterkKleiigeGyttja	organische grond	✓	✓	Een organische grond, grond die niet veel schelpmateriaal bevat en waarvan de minerale fractie (grind, zand, lutum, silt) voor minder dan 30 % van de massa uit grind bestaat, en als die twee bestanddelen worden uitgesloten, voor 15 tot 45 % van de massa uit organische stof die fijnkorrelig is en samenhang vertoont, voor minder dan 77,5 % uit silt plus zand en voor tussen 7 en 70 % uit lutum bestaat.
zwakZandigeGyttja	organische grond	✓	✓	Een organische grond, grond die niet veel schelpmateriaal bevat en waarvan de minerale fractie (grind, zand, lutum, silt) voor minder dan 30 % van de massa uit grind bestaat, en als die twee bestanddelen worden uitgesloten, voor 22,5 tot 40 % van de massa uit organische stof die fijnkorrelig is en samenhang vertoont, voor tussen 55 en 77,5 % uit silt plus zand en voor minder dan 5 % uit lutum bestaat.
sterkZandigeGyttja	organische grond	✓	✓	Een organische grond, grond die niet veel schelpmateriaal bevat en waarvan de minerale fractie (grind, zand, lutum, silt) voor minder dan 30 % van de massa uit grind bestaat, en als die twee bestanddelen worden uitgesloten, voor 15 tot 25 % van de massa uit organische stof die fijnkorrelig is en samenhang vertoont, voor tussen 70 en 85 % uit silt plus zand en voor minder dan 7 % uit lutum bestaat.
mineraalarmeDetritus	organische grond	✓	✓	Een organische grond, grond die niet veel schelpmateriaal bevat en waarvan de minerale fractie (grind, zand, lutum, silt) voor minder dan 30 % van de massa uit grind bestaat, en als die twee bestanddelen worden

				uitgesloten, voor meer dan 35 % van de massa uit organische stof die vezelig is en geen samenhang vertoont, voor maximaal 30 % uit lutum en voor maximaal 65 % uit silt plus zand bestaat.
zwakKleiigeDetritus	organische grond	✓	✓	Een organische grond, grond die niet veel schelpmateriaal bevat en waarvan de minerale fractie (grind, zand, lutum, silt) voor minder dan 30 % van de massa uit grind bestaat, en als die twee bestanddelen worden uitgesloten, voor 25 tot 70 % van de massa uit organische stof die vezelig is en geen samenhang vertoont, voor minder dan 70 % uit silt plus zand en voor tussen 5 en 55 % uit lutum bestaat.
sterkKleiigeDetritus	organische grond	✓	✓	Een organische grond, grond die niet veel schelpmateriaal bevat en waarvan de minerale fractie (grind, zand, lutum, silt) voor minder dan 30 % van de massa uit grind bestaat, en als die twee bestanddelen worden uitgesloten, voor 15 tot 45 % van de massa uit organische stof die vezelig is en geen samenhang vertoont, voor minder dan 77,5 % uit silt plus zand en voor tussen 7 en 70 % uit lutum bestaat.
zwakZandigeDetritus	organische grond	✓	✓	Een organische grond, grond die niet veel schelpmateriaal bevat en waarvan de minerale fractie (grind, zand, lutum, silt) voor minder dan 30 % van de massa uit grind bestaat, en als die twee bestanddelen worden uitgesloten, voor 22,5 tot 40 % van de massa uit organische stof die vezelig is en geen samenhang vertoont, voor tussen 55 en 77,5 % uit silt plus zand en voor minder dan 5 % uit lutum bestaat.
sterkZandigeDetritus	organische grond	✓	✓	Een organische grond, grond die niet veel schelpmateriaal bevat en waarvan de minerale fractie (grind, zand, lutum, silt) voor minder dan 30 % van de massa uit grind bestaat, en als die twee bestanddelen worden uitgesloten, voor 15 tot 25 %

				van de massa uit organische stof die vezelig is en geen samenhang vertoont, voor tussen 70 en 85 % uit silt plus zand en voor minder dan 7 % uit lutum bestaat.
zwakSiltigeKlei	grindarme minerale grond	✓	✓	Een grindarme minerale grond, grond die niet veel schelpmateriaal bevat, waarvan de minerale fractie (grind, zand, lutum, silt) voor minder dan 30 % van de massa uit grind bestaat en weinig organische stof bevat, en als die drie bestanddelen worden uitgesloten, de fijne minerale fractie (zand, silt, lutum) voor meer dan 50 % van de massa uit lutum bestaat.
matigSiltigeKlei	grindarme minerale grond	✓	✓	Een grindarme minerale grond, grond die niet veel schelpmateriaal bevat, waarvan de minerale fractie (grind, zand, lutum, silt) voor minder dan 30 % van de massa uit grind bestaat en weinig organische stof bevat, en als die drie bestanddelen worden uitgesloten, de fijne minerale fractie (zand, silt, lutum) voor meer dan 35 tot maximaal 50 % van de massa uit lutum bestaat.
sterkSiltigeKlei	grindarme minerale grond	✓	✓	Een grindarme minerale grond, grond die niet veel schelpmateriaal bevat, waarvan de minerale fractie (grind, zand, lutum, silt) voor minder dan 30 % van de massa uit grind bestaat en weinig organische stof bevat, en als die drie bestanddelen worden uitgesloten, de fijne minerale fractie (zand, silt, lutum) voor meer dan 25 tot maximaal 35 % van de massa uit lutum bestaat.
uiterstSiltigeKlei	grindarme minerale grond	✓	✓	Een grindarme minerale grond, grond die niet veel schelpmateriaal bevat, waarvan de minerale fractie (grind, zand, lutum, silt) voor minder dan 30 % van de massa uit grind bestaat en weinig organische stof bevat, en als die drie bestanddelen worden uitgesloten, de fijne minerale fractie (zand, silt, lutum) voor tussen 8 en 25 % van de massa

				uit lutum, voor tussen 25 en 75 % uit silt en voor minder dan 50 % uit zand bestaat, maar waarvan de precieze verhouding tussen de hoeveelheden zand, silt en lutum niet goed in woorden is uit te drukken.
zwakZandigeKlei	grindarme minerale grond	✓	✓	Een grindarme minerale grond, grond die niet veel schelpmateriaal bevat, waarvan de minerale fractie (grind, zand, lutum, silt) voor minder dan 30 % van de massa uit grind bestaat en weinig organische stof bevat, en als die drie bestanddelen worden uitgesloten, de fijne minerale fractie (zand, silt, lutum) voor meer dan 17,5 tot maximaal 25 % van de massa uit lutum, voor 50 % of meer uit zand en voor de rest uit silt bestaat.
matigZandigeKlei	grindarme minerale grond	✓	✓	Een grindarme minerale grond, grond die niet veel schelpmateriaal bevat, waarvan de minerale fractie (grind, zand, lutum, silt) voor minder dan 30 % van de massa uit grind bestaat en weinig organische stof bevat, en als die drie bestanddelen worden uitgesloten, de fijne minerale fractie (zand, silt, lutum) voor meer dan 12 tot maximaal 17,5 % van de massa uit lutum, voor 50 % of meer uit zand en voor de rest uit silt bestaat.
sterkZandigeKlei	grindarme minerale grond	✓	✓	Een grindarme minerale grond, grond die niet veel schelpmateriaal bevat, waarvan de minerale fractie (grind, zand, lutum, silt) voor minder dan 30 % van de massa uit grind bestaat en weinig organische stof bevat, en als die drie bestanddelen worden uitgesloten, de fijne minerale fractie (zand, silt, lutum) voor meer dan 8 tot maximaal 12 % van de massa uit lutum, voor 50 % of meer uit zand en voor de rest uit silt bestaat.
zwakZandigeLeem	grindarme minerale grond	✓	✓	Een grindarme minerale grond, grond die niet veel schelpmateriaal bevat, waarvan de minerale fractie (grind, zand, lutum, silt) voor minder dan 30

				% van de massa uit grind bestaat en weinig organische stof bevat, en als die drie bestanddelen worden uitgesloten, de fijne minerale fractie (zand, silt, lutum) voor meer dan 65 % uit silt, voor maximaal 25 % uit lutum en voor minder dan 15 % uit zand bestaat, maar waarvan de precieze verhouding tussen de hoeveelheden zand, silt en lutum niet goed in woorden is uit te drukken.
sterkZandigeLeem	grindarme minerale grond	✓	✓	Een grindarme minerale grond, grond die niet veel schelpmateriaal bevat, waarvan de minerale fractie (grind, zand, lutum, silt) voor minder dan 30 % van de massa uit grind bestaat en weinig organische stof bevat, en als die drie bestanddelen worden uitgesloten, de fijne minerale fractie (zand, silt, lutum) voor meer dan 42 % uit silt, voor maximaal 20 % uit lutum en voor minimaal 15 en minder dan 50 % uit zand bestaat, maar waarvan de precieze verhouding tussen de hoeveelheden zand, silt en lutum niet goed in woorden is uit te drukken.
zand	grindarme minerale grond	✓	✓	Een grindarme minerale grond, grond die niet veel schelpmateriaal bevat, waarvan de minerale fractie (grind, zand, lutum, silt) voor minder dan 30 % van de massa uit grind bestaat en weinig organische stof bevat, en als die drie bestanddelen worden uitgesloten, de fijne minerale fractie (zand, silt, lutum) voor 100 % uit zand bestaat.
kleiigZand	grindarme minerale grond	✓	✓	Een grindarme minerale grond, grond die niet veel schelpmateriaal bevat, waarvan de minerale fractie (grind, zand, lutum, silt) voor minder dan 30 % van de massa uit grind bestaat en weinig organische stof bevat, en als die drie bestanddelen worden uitgesloten, de fijne minerale fractie (zand, silt, lutum) voor minimaal 82,5 % van de massa uit zand, voor meer dan 5 tot

				maximaal 8 % uit lutum en voor de rest uit silt bestaat.
zwakSiltigZand	grindarme minerale grond	✓	✓	Een grindarme minerale grond, grond die niet veel schelpmateriaal bevat, waarvan de minerale fractie (grind, zand, lutum, silt) voor minder dan 30 % van de massa uit grind bestaat en weinig organische stof bevat, en als die drie bestanddelen worden uitgesloten, de fijne minerale fractie (zand, silt, lutum) voor minimaal 90 % van de massa uit zand, voor maximaal 5 % uit lutum en voor de rest uit silt bestaat.
matigSiltigZand	grindarme minerale grond	✓	✓	Een grindarme minerale grond, grond die niet veel schelpmateriaal bevat, waarvan de minerale fractie (grind, zand, lutum, silt) voor minder dan 30 % van de massa uit grind bestaat en weinig organische stof bevat, en als die drie bestanddelen worden uitgesloten, de fijne minerale fractie (zand, silt, lutum) voor minimaal 82,5 en minder dan 90 % van de massa uit zand, voor maximaal 5 % uit lutum en voor de rest uit silt bestaat.
sterkSiltigZand	grindarme minerale grond	✓	✓	Een grindarme minerale grond, grond die niet veel schelpmateriaal bevat, waarvan de minerale fractie (grind, zand, lutum, silt) voor minder dan 30 % van de massa uit grind bestaat en weinig organische stof bevat, en als die drie bestanddelen worden uitgesloten, de fijne minerale fractie (zand, silt, lutum) voor minimaal 67,5 en minder dan 82,5 % van de massa uit zand, voor maximaal 8 % uit lutum en voor de rest uit silt bestaat.
uiterstSiltigZand	grindarme minerale grond	✓	✓	Een grindarme minerale grond, grond die niet veel schelpmateriaal bevat, waarvan de minerale fractie (grind, zand, lutum, silt) voor minder dan 30 % van de massa uit grind bestaat en weinig organische stof bevat, en als die drie bestanddelen worden uitgesloten, de fijne minerale

				fractie (zand, silt, lutum) voor minimaal 50 en minder dan 67,5 % van de massa uit zand, voor maximaal 8 % uit lutum en voor de rest uit silt bestaat.
asVulkanisch	bijzondere grond	✓	✓	Een bijzondere grond, grond die uit vulkanisch materiaal met een korrelgrootte kleiner dan 4 mm bestaat.
diatomiet	bijzondere grond	✓	✓	Een bijzondere grond, grond die vrijwel volledig uit de kiezelskeletjes van diatomeeën bestaat, wittig en veelal dun gelaagd of gelamineerd is.
dy	bijzondere grond	✓	✓	Een bijzondere grond, grond die vrijwel volledig uit organische stof bestaat, amorf en zwartig is en een geleachtige consistentie heeft.
ijzeroer	bijzondere grond	✓	✓	Een bijzondere grond, grond die vrijwel volledig uit ijzeroer bestaat, geelbruin tot bruinrood is en zeer samenhangend is.
kalkgyttja	bijzondere grond	✓	✓	Een bijzondere grond, grond die vrijwel volledig uit kalk bestaat, wittig tot gelig is en een pastaachtige consistentie heeft.
keienNietGespecificeerd	zeer grove grond		✓	Een zeer grove grond, grond die voor meer dan 50 % van de massa uit keien bestaat.
keitjesNietGespecificeerd	zeer grove grond		✓	Een zeer grove grond, grond die voor meer dan 50 % van de massa uit keien bestaat.
grindNietGespecificeerd	grindrijke minerale grond		✓	Een grindrijke grond, grond die niet veel schelpmateriaal bevat, waarvan de minerale fractie (grind, zand, lutum, silt) voor minimaal 30 % van de massa uit grind bestaat en weinig organische stof bevat.
schelpen	schelprijke grond		✓	Een schelprijke grond, grond die voor 100 % van de niet-organische massa uit schelpen en schelpfragmenten (groter dan of gelijk aan 2 mm) bestaat. Daarnaast kan er grind en organisch materiaal aanwezig zijn.
siltigeSchelpen	schelprijke grond		✓	Een schelprijke grond, grond die voor minimaal 30 % van de massa uit schelpen en schelpfragmenten (groter dan of gelijk aan 2 mm) bestaat, voor minder dan 50 % uit zand en voor meer dan 20 % uit silt plus lutum bestaat. Daarnaast kan er

				grind en organisch materiaal aanwezig zijn.
zwakZandigeSchelpen	schelprijke grond		✓	Een schelprijke grond, grond die voor minimaal 30 % van de massa uit schelpen en schelpfragmenten (groter dan of gelijk aan 2 mm) bestaat, voor maximaal 10 % uit zand en voor minder dan of gelijk aan 20 % uit silt plus lutum bestaat. Daarnaast kan er grind en organisch materiaal aanwezig zijn.
matigZandigeSchelpen	schelprijke grond		✓	Een schelprijke grond, grond die voor minimaal 30 % van de massa uit schelpen en schelpfragmenten (groter dan of gelijk aan 2 mm) bestaat, voor meer dan 10 tot maximaal 30 % uit zand en voor minder dan of gelijk aan 20 % uit silt plus lutum bestaat. Daarnaast kan er grind en organisch materiaal aanwezig zijn.
sterkZandigeSchelpen	schelprijke grond		✓	Een schelprijke grond, grond die voor minimaal 30 % van de massa uit schelpen en schelpfragmenten (groter dan of gelijk aan 2 mm) bestaat, voor meer dan 30 tot maximaal 50 % uit zand en voor minder dan of gelijk aan 20 % uit silt plus lutum bestaat. Daarnaast kan er grind en organisch materiaal aanwezig zijn.
uiterstZandigeSchelpen	schelprijke grond		✓	Een schelprijke grond, grond die voor minimaal 30 % van de massa uit schelpen en schelpfragmenten (groter dan of gelijk aan 2 mm) bestaat, voor meer dan 50 % uit zand en voor minder dan of gelijk aan 20 % uit silt plus lutum bestaat. Daarnaast kan er grind en organisch materiaal aanwezig zijn.
schelpenNietGespecificeerd	schelprijke grond		✓	Een schelprijke grond, grond die voor minimaal 30 % van de massa uit schelpen en schelpfragmenten (groter dan of gelijk aan 2 mm) bestaat en niet veel grind en organische stof bevat.
veenNietGespecificeerd	organische grond		✓	Een organische grond, grond die niet veel schelpmateriaal bevat en waarvan de minerale fractie (grind, zand, lutum, silt) voor

				minder dan 30 % van de massa uit grind bestaat, en als die twee bestanddelen worden uitgesloten, voor meer dan 15 % van de massa uit organische stof die vezelig is en samenhang vertoont bestaat.
bruinkoolNietGespecificeerd	organische grond		✓	Een organische grond, grond die niet veel schelpmateriaal bevat en waarvan de minerale fractie (grind, zand, lutum, silt) voor minder dan 30 % van de massa uit grind bestaat, en als die twee bestanddelen worden uitgesloten, voor meer dan 15 % van de massa uit organische stof die vezelig is en samenhang vertoont en ingekoold is bestaat.
detritusNietGespecificeerd	organische grond		✓	Een organische grond, grond die niet veel schelpmateriaal bevat en waarvan de minerale fractie (grind, zand, lutum, silt) voor minder dan 30 % van de massa uit grind bestaat, en als die twee bestanddelen worden uitgesloten, voor meer dan 15 % van de massa uit organische stof die vezelig is en geen samenhang vertoont bestaat.
gyttjaNietGespecificeerd	organische grond		✓	Een organische grond, grond die niet veel schelpmateriaal bevat en waarvan de minerale fractie (grind, zand, lutum, silt) voor minder dan 30 % van de massa uit grind bestaat, en als die twee bestanddelen worden uitgesloten, voor meer dan 15 % van de massa uit organische stof die fijnkorrelig is en samenhang vertoont bestaat.
kleiNietGespecificeerd	grindarme minerale grond		✓	Een grindarme minerale grond, grond die niet veel schelpmateriaal bevat, waarvan de minerale fractie (grind, zand, lutum, silt) voor minder dan 30 % van de massa uit grind bestaat en weinig organische stof bevat, en als die drie bestanddelen worden uitgesloten, voor meer dan 8 % van de massa uit lutum bestaat.
leemNietGespecificeerd	grindarme minerale grond		✓	Een grindarme minerale grond, grond die niet veel schelpmateriaal bevat, waarvan de minerale fractie (grind, zand, lutum, silt) voor minder dan 30 % van de massa uit grind

				bestaat en weinig organische stof bevat, en waarvan de precieze verhouding tussen de hoeveelheden zand, lutum en silt niet goed in woorden is uit te drukken.
zandNietGespecificeerd	grindarme minerale grond		✓	Een grindarme minerale grond, grond die niet veel schelpmateriaal bevat, waarvan de minerale fractie (grind, zand, lutum, silt) voor minder dan 30 % van de massa uit grind bestaat en weinig organische stof bevat, en als die drie bestanddelen worden uitgesloten, voor meer dan 50 % van de massa uit zand en minder dan of gelijk aan 8% uit lutum bestaat.

1.36 GeotechnischeGrondsoort

De lijst voor de geotechnische beschrijving van de grondsoort gebaseerd op de systematiek van NEN-EN-ISO 14688-1:2019+NEN 8990:2020 nl.

Waarde	IMBRO	IMBRO/A	Omschrijving
keien	✓	✓	Zeer grove minerale grond, waarvan de zeer grove fractie voor meer dan 50 % uit keien bestaat, zonder waarneembare andere bijmenging.
keienMetGrind	✓	✓	Zeer grove minerale grond, waarvan de zeer grove fractie voor meer dan 50 % uit keien bestaat, en die voor de rest vooral uit grind bestaat.
keienMetZand	✓	✓	Zeer grove minerale grond, waarvan de zeer grove fractie voor meer dan 50 % uit keien bestaat, en die voor de rest vooral uit zand bestaat.
keienMetSilt	✓	✓	Zeer grove minerale grond, waarvan de zeer grove fractie voor meer dan 50 % uit keien bestaat met daartussen fijn materiaal dat zich gedraagt als silt.
keienMetKlei	✓	✓	Zeer grove minerale grond, waarvan de zeer grove fractie voor meer dan 50 % uit keien bestaat met daartussen fijn materiaal dat zich gedraagt als klei.
keitjes	✓	✓	Zeer grove minerale grond, waarvan de zeer grove fractie voor meer dan 50 % uit keitjes bestaat, zonder waarneembare andere bijmenging.
keitjesMetGrind	✓	✓	Zeer grove minerale grond, waarvan de zeer grove fractie voor meer dan 50 % uit keitjes bestaat, en die voor de rest vooral uit grind bestaat.
keitjesMetZand	✓	✓	Zeer grove minerale grond, waarvan de zeer grove fractie voor meer dan 50 % uit keitjes bestaat, en die voor de rest vooral uit zand bestaat.
keitjesMetSilt	✓	✓	Zeer grove minerale grond, waarvan de zeer grove fractie voor meer dan 50 % uit keitjes bestaat met daartussen fijn materiaal dat zich gedraagt als silt.

BRO-Catalogus Geologisch booronderzoek
 Versie 2.099 – 19 november 2021

keitjesMetKlei	✓	✓	Zeer Grove minerale grond, waarvan de zeer grove fractie voor meer dan 50 % uit keitjes bestaat met daartussen fijn materiaal dat zich gedraagt als klei.
grind	✓	✓	Grove minerale grond, waarvan de grove fractie bestaat uit grind zonder waarneembare bijmenging.
grindMetKeien	✓	✓	Grove minerale grond, waarvan de grove fractie voor meer dan 50 % uit grind bestaat, en die voor de rest vooral uit keien bestaat.
grindMetKeitjes	✓	✓	Grove minerale grond, waarvan de grove fractie voor meer dan 50 % uit grind bestaat, en die voor de rest vooral uit keitjes bestaat.
zwakZandigGrind	✓	✓	Grove minerale grond, waarvan de grove fractie voor meer dan 50 % uit grind bestaat en voor 5 tot 20 % uit zand bestaat.
sterkZandigGrind	✓	✓	Grove minerale grond, waarvan de grove fractie voor meer dan 50 % uit grind en voor meer dan 20 % uit zand bestaat.
siltigGrind	✓	✓	Grove minerale grond, waarvan de grove fractie bestaat uit grind met daartussen fijn materiaal dat zich gedraagt als silt.
kleiligGrind	✓	✓	Grove minerale grond, waarvan de grove fractie voor meer dan 50 % uit grind bestaat met daartussen fijn materiaal dat zich gedraagt als klei.
zand	✓	✓	Grove minerale grond, waarvan de grove fractie uit zand bestaat, zonder waarneembare bijmenging.
zandMetKeien	✓	✓	Grove minerale grond, waarvan de grove fractie voor meer dan 50 % uit zand bestaat, en die voor de rest vooral uit keien bestaat.
zandMetKeitjes	✓	✓	Grove minerale grond, waarvan de grove fractie voor meer dan 50 % uit zand bestaat, en die voor de rest vooral uit keitjes bestaat.
zwakGrindigZand	✓	✓	Grove minerale grond, waarvan de grove fractie voor meer dan 50 % uit zand bestaat, en die voor 5 tot 20 % uit grind bestaat.
sterkGrindigZand	✓	✓	Grove minerale grond, waarvan de grove fractie voor meer dan 50 % uit zand bestaat, en die voor meer dan 20 % uit grind bestaat.
siltigZand	✓	✓	Grove minerale grond, waarvan de grove fractie voor meer dan 50 % uit zand bestaat, en die verder uit fijn materiaal bestaat, dat zich gedraagt als silt.
siltigZandMetGrind	✓	✓	Grove minerale grond, waarvan de grove fractie voor meer dan 50 % uit zand bestaat, en die verder bestaat uit fijn materiaal dat zich gedraagt als silt, en die grind bevat.
kleiligZand	✓	✓	Grove minerale grond, waarvan de grove fractie voor meer dan 50 % uit zand bestaat, en die verder uit fijn materiaal bestaat, dat zich gedraagt als klei.
kleiligZandMetGrind	✓	✓	Grove minerale grond, waarvan de grove fractie voor meer dan 50 % uit zand bestaat, en die verder bestaat uit fijn materiaal dat zich gedraagt als klei, en die grind bevat.
silt	✓	✓	Fijne minerale grond die zich gedraagt als silt, geen grind of zeer grof materiaal en geen zichtbaar of voelbaar zand (bij uitsmeren over de hand) bevat.

BRO-Catalogus Geologisch booronderzoek
 Versie 2.099 – 19 november 2021

siltMetKeien	✓	✓	Fijne minerale grond die zich gedraagt als silt en keien bevat.
siltMetKeitjes	✓	✓	Fijne minerale grond die zich gedraagt als silt en keitjes bevat.
zwakGrindigSilt	✓	✓	Fijne minerale grond die zich gedraagt als silt en enkele grindkorrels bevat.
sterkGrindigSilt	✓	✓	Fijne minerale grond die zich gedraagt als silt en veel grindkorrels bevat.
zwakZandigSilt	✓	✓	Fijne minerale grond die zich gedraagt als silt, zichtbaar en nauwelijks voelbaar zand en geen grind of zeer grof materiaal bevat.
zwakZandigSiltMetGrind	✓	✓	Fijne minerale grond die zich gedraagt als silt, zichtbaar en nauwelijks voelbaar zand en grind bevat.
sterkZandigSilt	✓	✓	Fijne minerale grond die zich gedraagt als silt, goed zichtbaar en duidelijk voelbaar zand en geen grind of zeer grof materiaal bevat.
sterkZandigSiltMetGrind	✓	✓	Fijne minerale grond die zich gedraagt als silt, goed zichtbaar en duidelijk voelbaar zand en grind bevat.
klei	✓	✓	Fijne minerale grond die zich gedraagt als klei, geen grind of zeer grof materiaal en geen zichtbaar of voelbaar zand bevat.
kleiMetKeien	✓	✓	Fijne minerale grond die zich gedraagt als klei en keien bevat.
kleiMetKeitjes	✓	✓	Fijne minerale grond die zich gedraagt als klei en keitjes bevat.
zwakGrindigeKlei	✓	✓	Fijne minerale grond die zich gedraagt als klei, enkele grindkorrels en geen zichtbaar of voelbaar zand bevat.
sterkGrindigeKlei	✓	✓	Fijne minerale grond die zich gedraagt als klei, veel grindkorrels en geen zichtbaar of voelbaar zand bevat.
zwakZandigeKlei	✓	✓	Fijne minerale grond die zich gedraagt als klei, zichtbaar en nauwelijks voelbaar zand en geen grind of grover materiaal bevat.
zwakZandigeKleiMetGrind	✓	✓	Fijne minerale grond die zich gedraagt als klei, zichtbaar en nauwelijks voelbaar zand en grind bevat.
sterkZandigeKlei	✓	✓	Fijne minerale grond die zich gedraagt als klei, goed zichtbaar en duidelijk voelbaar zand en geen grind of grover materiaal bevat.
sterkZandigeKleiMetGrind	✓	✓	Fijne minerale grond die zich gedraagt als klei, goed zichtbaar en duidelijk voelbaar zand en grind bevat.
detritus	✓	✓	Organische grond die uit detritus bestaat, een organisch materiaal met nauwelijks enige treksterkte, dat uit gebroken vezels bestaat en weinig samenhang vertoont.
zwakZandigeDetritus	✓	✓	Organische grond die uit detritus bestaat en zichtbaar en nauwelijks voelbaar zand bevat.
sterkZandigeDetritus	✓	✓	Organische grond die uit detritus bestaat en goed zichtbaar en goed voelbaar zand bevat.
siltigeDetritus	✓	✓	Organische grond die uit detritus bestaat en waarneembaar silt bevat.
kleiigeDetritus	✓	✓	Organische grond die uit detritus bestaat en waarneembaar klei bevat.
humus	✓	✓	Organische grond die uit humus bestaat, een gehomogeniseerd mengsel zonder treksterkte dat hoofdzakelijk bestaat uit de niet-makkelijk afbreekbare resten van de bovengrondse delen van planten.

zwakZandigeHumus	✓	✓	Organische grond die uit humus bestaat en zichtbaar en nauwelijks voelbaar zand bevat.
sterkZandigeHumus	✓	✓	Organische grond die uit humus bestaat en goed zichtbaar en goed voelbaar zand bevat.
siltigeHumus	✓	✓	Organische grond die uit humus bestaat en waarneembaar silt bevat.
kleiigeHumus	✓	✓	Organische grond die uit humus bestaat en waarneembaar klei bevat.
veen	✓	✓	Organische grond die uit veen bestaat, een vezelig en samenhangend organisch materiaal met enige treksterkte dat bestaat uit de nog gedeeltelijk als zodanig herkenbare delen van planten.
zwakZandigVeen	✓	✓	Organische grond die uit veen bestaat en zichtbaar en nauwelijks voelbaar nauwelijks voelbaar zand bevat.
sterkZandigVeen	✓	✓	Organische grond die uit veen bestaat en goed zichtbaar en goed voelbaar zand bevat.
siltigVeen	✓	✓	Organische grond die uit veen bestaat en waarneembaar silt bevat.
kleigVeen	✓	✓	Organische grond die uit veen bestaat en waarneembaar klei bevat.
bruinkool	✓	✓	Organische grond die compact is en een hoge treksterkte heeft.
gyttja	✓	✓	Organische grond die amorf is, stroef aanvoelt en een pasta-achtige consistentie heeft.

1.37 Glimmergehalteklasse

De lijst voor de classificatie van het aandeel glimmers in het volume van de grond.			
Waarde	IMBRO	IMBRO/A	Omschrijving
glimmersGeen	✓	✓	Glimmers - dunne, plaatvormige sedimentdeeltjes met een goed herkenbaar glimmend oppervlak - komen niet voor.
glimmerSpoor	✓	✓	Glimmers - dunne, plaatvormige sedimentdeeltjes met een goed herkenbaar glimmend oppervlak - zijn aanwezig en maken minder dan 0,1 % van het volume uit.
glimmerWeinig	✓	✓	Glimmers - dunne, plaatvormige sedimentdeeltjes met een goed herkenbaar glimmend oppervlak - maken minimaal 0,1 en minder dan 1 % van het volume uit.
glimmerVeel	✓	✓	Glimmers - dunne, plaatvormige sedimentdeeltjes met een goed herkenbaar glimmend oppervlak - maken minstens 1 % van het volume uit.
onbekend		✓	Het aandeel glimmers is niet bekend.

1.38 Grensbepaling

De lijst met de methoden voor het bepalen van de grenzen van lagen.			
Waarde	IMBRO	IMBRO/A	Omschrijving
afgeleid	✓	✓	De grens is gebaseerd op een verandering die niet waargenomen is in de monsters, maar afgeleid is uit het boorgedrag; het begrip scherpte is niet van toepassing.
afgeleidSondering	✓	✓	De grens is gebaseerd op een verandering die niet waargenomen is in de monsters, maar afgeleid is uit een sondering die op minder dan 5 meter van de boring vandaan ligt; het begrip scherpte is niet van toepassing.

voorbepaald	✓	✓	De grens is niet gebaseerd op een verandering maar is kunstmatig bepaald, en valt bijvoorbeeld samen met de grens van een bemonsterd interval; het begrip scherpte is niet van toepassing.
waargenomenScherp	✓	✓	De grens is gebaseerd op een verandering die waargenomen is in de monsters. De verandering waarop de grens is gebaseerd voltrekt zich binnen een bereik van minder dan 3 mm.
waargenomenGeleidelijk	✓	✓	De grens is gebaseerd op een verandering die waargenomen is in de monsters. De verandering voltrekt zich binnen een bereik dat tussen 3 en 30 mm ligt.
waargenomenDiffuus	✓	✓	De grens is gebaseerd op een verandering die waargenomen is in de monsters. De verandering voltrekt zich binnen een bereik dat tussen 30 en 100 mm ligt.
waargenomenWillekeurig	✓	✓	De grens is gebaseerd op een verandering die waargenomen is in de monsters, maar de verandering is zo geleidelijk dat de grens op een willekeurige plaats is gelegd.
onbekend		✓	Het is niet bekend op welke manier de grens is bepaald.
waargenomenNietGespecificeerd		✓	De grens is gebaseerd op een verandering die waargenomen is in de monsters.

1.39 Grindgehalteklasse

De lijst voor de classificatie van het aandeel grind in grindarme grond volgens NEN 5104.

Waarde	IMBRO	IMBRO/A	Omschrijving
nietGrindig	✓	✓	Grind is niet aanwezig.
zwakGrindig	✓	✓	Grind is aanwezig en maakt minder dan 5 % van de massa uit.
matigGrindig	✓	✓	Grind maakt minimaal 5 en minder dan 15 % van de massa uit.
sterkGrindig	✓	✓	Grind maakt minimaal 15 en minder dan 30 % van de massa uit.
onbekend		✓	Het is aandeel grind is niet bekend.

1.40 Grindherkomst

De lijst met de waarden voor de herkomst van grind.

Waarde	IMBRO	IMBRO/A	Omschrijving
fluviaatielEridanos	✓	✓	Grind dat aangevoerd is door het Baltisch riviersysteem (Eridanos) en voornamelijk afkomstig is uit het Oostzeegebied. Kenmerkende grindsoorten zijn: zeer groot aandeel van heldere kwarts. Zeldzame gidssoorten zijn: verkiezelde fossielen en barnsteen.
fluviaatielMaas	✓	✓	Grind dat aangevoerd is door het Maas riviersysteem en voornamelijk afkomstig uit de Ardennen, Noord-Frankrijk en de Vogezes. Kenmerkende grindsoorten zijn: groot aandeel witte kwarts met in mindere mate heldere kwarts, gerolde vuursteen (ook wel Maas-eitjes), conglomeraat en kalksteen. Zeldzame gidssoorten zijn: Revinienkwartsiet en Vogezengraniet.
fluviaatielNoordDuits	✓	✓	Grind dat aangevoerd is door het Noord-Duits riviersysteem en voornamelijk afkomstig is uit de Noord-Duitse

			middengebergten. Kenmerkende veel voorkomende grindsoorten zijn: porfier, lydiet, rode zandsteen, witte en heldere kwarts. Een zeldzame gidssoort is: Thüringerwoudporfier.
fluviaatRijnAlpien	✓	✓	Grind dat aangevoerd is door het Alpiene Rijnsysteem en voornamelijk afkomstig is van het Rijn-Leisteenplateau. Kenmerkende grindsoorten zijn: porfier, rode ijzerkiezel, rode en groene zandsteen, kwartsiet.
fluviaatRijnPreAlpien	✓	✓	Grind dat aangevoerd is door het pre-Alpiene Rijnsysteem. Kenmerkende grindsoorten zijn: groot aandeel witte kwarts met in mindere mate heldere kwarts. Een zeldzame gidssoort is: kiezeloöliet.
fluviaatSchelde	✓	✓	Grind dat aangevoerd is door het Schelde systeem, afkomstig uit Midden België. Grindsamenstelling varieert maar bestaat voor het overgrote deel uit hoekige vuursteen en witte kwarts met in mindere mate heldere kwarts.
glaciaal	✓	✓	Grind dat aangevoerd is door het landijs vanuit Zweden, Finland, Denemarken en soms uit Noorwegen. Kenmerkende veel voorkomende grindsoorten zijn: graniet, niet-gerolde vuursteen en kalksteen. Zeldzame gidssoorten zijn Rapakivigraniet en Rhombenporfier.
nietBepaald	✓	✓	De herkomst van het grind kon niet worden bepaald.
fluviaatOostelijk		✓	Grind dat aangevoerd is uit oostelijke richting door het Baltisch riviersysteem (Eridanos) of door het Noord-Duitse riviersysteem.
fluviaatZuidelijk		✓	Grind dat aangevoerd is uit zuidelijke richting door het riviersysteem van de Rijn of door het riviersysteem van de Maas.

1.41 Grindmediaanklasse

De lijst voor de classificatie van de mediaan van de grindfractie			
Waarde	IMBRO	IMBRO/A	Omschrijving
fijn2tot6.3mm	✓	✓	De grindmediaan is groter dan 2 mm en kleiner dan of gelijk aan 6,3 mm. Een klasse onder de NEN-EN-ISO 14688 procedure.
middelgrof6.3tot20mm	✓	✓	De grindmediaan is groter dan 6,3 mm en kleiner dan of gelijk aan 20 mm. Een klasse onder de NEN-EN-ISO 14688 procedure.
grof20tot63mm	✓	✓	De grindmediaan is groter dan 20 mm en kleiner dan of gelijk aan 63 mm. Een klasse onder de NEN-EN-ISO 14688 procedure.
fijnNEN5104		✓	De grindmediaan is gelijk aan of groter dan 2 mm en kleiner dan 5,6 mm. Een klasse onder de NEN 5104 procedure.
matigGrofNEN5104		✓	De grindmediaan is gelijk aan of groter dan 5,6 mm en kleiner dan 16 mm. Een klasse onder de NEN 5104 procedure.
zeerGrofNEN5104		✓	De grindmediaan is gelijk aan of groter dan 16 mm en kleiner dan 63 mm. Een klasse onder de NEN 5104 procedure.
onbekend		✓	De mediaan van de grindfractie is niet bekend.

1.42 GrootteklasseBrokjes

De lijst voor de classificatie van de grootte van brokjes grond.

Waarde	IMBRO	IMBRO/A	Omschrijving
ergKlein	✓	✓	De grootte is kleiner dan of gelijk aan 2 mm.
klein	✓	✓	De grootte is groter dan 2 en kleiner dan of gelijk aan 6,3 mm.
vrijKlein	✓	✓	De grootte is groter dan 6,3 en kleiner dan of gelijk aan 20 mm.
vrijGroot	✓	✓	De grootte is groter dan 20 en kleiner dan of gelijk aan 63 mm.
groot	✓	✓	De grootte is groter dan 63 en kleiner dan of gelijk aan 200 mm.
zeerGroot	✓	✓	De grootte is groter dan 200 mm.

1.43 HerkomstRekenwaarde

De lijst met de bronnen waaruit de waarde die wordt gebruikt als rekenwaarde is overgenomen.

Waarde	IMBRO	IMBRO/A	Omschrijving
massaAangenomen	✓	✓	De volumieke massa (ρ) van de korrels die is gebruikt als rekenwaarde bij de toepassing van de Wet van Stokes is gebaseerd op een aanname.
massaAfgeleid	✓	✓	De volumieke massa (ρ) van de korrels die is gebruikt als rekenwaarde bij de toepassing van de Wet van Stokes is afgeleid uit de bepaling van de volumieke massa van de vaste delen van het materiaal.
massaBepaald	✓	✓	De volumieke massa (ρ) van de korrels die is gebruikt als rekenwaarde bij de toepassing van de Wet van Stokes is nauwkeurig bepaald.

1.44 Hoekigheid

De lijst voor de classificatie van de hoekigheid van de korrels.

Waarde	IMBRO	IMBRO/A	Omschrijving
zeerHoekig	✓	✓	Geen afgeronde hoeken of randen.
hoekig	✓	✓	Weinig afgeronde hoeken of randen.
subhoekig	✓	✓	Onregelmatig oppervlak, waarbij de primaire hoeken en randen nog zichtbaar zijn.
subrond	✓	✓	Oppervlak egaal maar onregelmatig, waarbij de primaire hoeken en randen nog zichtbaar zijn.
afgerond	✓	✓	Oppervlak egaal met alleen enkele uithollingen of vlakke stukken of alleen gladde convexe oppervlakten.
zeerAfgerond	✓	✓	Oppervlak egaal.
hoekigZeerHoekig		✓	Geen of weinig afgeronde hoeken of randen.
subhoekigSubrond		✓	Oppervlak onregelmatig en al dan niet egaal, waarbij de primaire hoeken en randen nog zichtbaar zijn.
afgerondZeerAfgerond		✓	Oppervlak volledig egaal, of egaal met alleen enkele uithollingen of vlakke stukken of alleen gladde convexe oppervlakten.
onbekend		✓	De hoekigheid van de korrels is niet bekend.

1.45 Horizontcode

De lijst met de horizontcodes.

Waarde	IMBRO	IMBRO/A	Omschrijving
A	✓	✓	Een horizont waarin de organische stof geheel of vrijwel geheel is omgezet (niet meer herkenbaar als resten van planten en dieren). Kenmerken niet nader gespecificeerd.

AB	✓	✓	Geleidelijke overgang van een A- naar een B-horizont, van minerale samenstelling, waarin de organische stof geheel of vrijwel geheel is omgezet. Kenmerken niet nader gespecificeerd.
AC	✓	✓	Geleidelijke overgang van een A- naar een C-horizont, met een minerale of moerige samenstelling. Kenmerken niet nader gespecificeerd.
AE	✓	✓	Geleidelijke overgang van een A- naar een E-horizont, van minerale samenstelling, waarin de organische stof geheel of vrijwel geheel is omgezet en door het verticaal (soms lateraal) uitspoelen is verarmd aan kleimineralen en/of sesquioxyden. Kenmerken niet nader gespecificeerd.
B	✓	✓	Een minerale (soms moerige) inspoelingshorizont. Kenmerken niet nader gespecificeerd.
BC	✓	✓	Geleidelijke overgang van een B- naar een C-horizont, met minerale samenstelling. Kenmerken niet nader gespecificeerd.
C	✓	✓	Een moerige of minerale laag (vast gesteente uitgezonderd), die weinig of niet is veranderd door bodemvormende processen die een O-, A-, E- en B-horizont zouden kunnen doen ontstaan. Kenmerken niet nader gespecificeerd.
E	✓	✓	Een minerale horizont die door het verticaal (soms lateraal) uitspoelen is verarmd aan kleimineralen en/of sesquioxyden. Meestal heeft de E-horizont een lager humusgehalte dan de erboven liggende horizont. Deze eluviale horizont (vandaar de E) heet ook wel uitspoelingshorizont. Kenmerken niet nader gespecificeerd.
EB	✓	✓	Geleidelijke overgang van een E- naar een B-horizont, met een minerale samenstelling, deels verarmd door uitspoeling van kleimineralen en/of sesquioxyden. Kenmerken niet nader gespecificeerd.
O		✓	Een moerige horizont, die boven een A- of een E-horizont ligt en die bestaat uit in een aeroob milieu opgehoopte resten van voornamelijk bovengrondse plantendelen in verschillende stadia van omzetting (strooisellaag). Kenmerken niet nader gespecificeerd.

1.46 Hulpmiddel

De lijst met de hulpmiddelen die voor het maken van de geologische boormonsterbeschrijving kunnen worden gekozen.

Waarde	IMBRO	IMBRO/A	Omschrijving
beeldanalyseapparaat	✓	✓	Voor het bepalen van de grootte en de vorm van zandkorrels is een beeldanalyseapparaat (image analyser) gebruikt.
binoculair		✓	Voor het bepalen van de kleur van zandkorrels is een binoculair gebruikt.
vergelijkingsmicroscop		✓	Voor het bepalen van de grootte en de vorm van zandkorrels is een vergelijkingsmicroscop gebruikt.
binoculairVergelijkingsmicroscop		✓	Voor het bepalen van de kleur van zandkorrels is een binoculair gebruikt en voor het bepalen van de grootte en de vorm van zandkorrels is een vergelijkingsmicroscop gebruikt.

1.47 HydrologischeOmstandigheid

De lijst met de hydrologische omstandigheden van het terrein.

Waarde	IMBRO	IMBRO/A	Omschrijving
inundatieRivierwater	✓	✓	Het terrein is zo gelegen dat het periodiek onder water komt te staan door het binnendringen van rivierwater.
inundatieZeewater	✓	✓	Het terrein is zo gelegen dat het periodiek onder water komt te staan door het binnendringen van zeewater.

kwelGeenWijst	✓	✓	Het terrein is zo gelegen dat grondwater via kwel de wortelzone kan bereiken, maar het omhoogkomen van het grondwater is niet direct geassocieerd met een breuk in de ondergrond.
kwelWijst	✓	✓	Het terrein is zo gelegen dat grondwater via kwel de wortelzone kan bereiken. Het omhoogkomen van zoet grondwater is direct geassocieerd met een breuk in de ondergrond.

1.48 InhoudMonsterhouder

De lijst met de volumes van de monsterhouder die bij bepaalde bepalingen is gebruikt.			
Waarde	IMBRO	IMBRO/A	Omschrijving
50ml	✓	✓	De monsterhouder heeft een inhoud van ca. 50 ml.
100ml	✓	✓	De monsterhouder heeft een inhoud van ca. 100 ml. Deze wordt gebruikt bij materialen met een lage volumieke massa van de vaste delen, zoals veen.

1.49 KaderAanlevering

De lijst met de redenen waarom het registratieobject aan de basisregistratie ondergrond is aangeleverd.			
Waarde	IMBRO	IMBRO/A	Omschrijving
MBW	✓	✓	De gegevens zijn aangeleverd in het kader van de Mijnbouwwet.
ONW	✓	✓	De gegevens zijn aangeleverd in het kader van de Ontgrondingenwet.
OW	✓	✓	De gegevens zijn aangeleverd in het kader van de omgevingswet.
publiekeTaak	✓	✓	De gegevens zijn aangeleverd in het kader van de publieke taakuitvoering, zonder nadere specificering.
RO	✓	✓	De gegevens zijn aangeleverd in het kader van de wet ruimtelijke ordening.
WABO	✓	✓	De gegevens zijn aangeleverd in het kader van de Wet algemene bepalingen omgevingsrecht
WW	✓	✓	De gegevens zijn aangeleverd in het kader van de Waterwet.
archiefoverdracht		✓	De gegevens zijn aangeleverd in het kader van archiefoverdracht.

1.50 KaderInwinning

De lijst met de redenen waarom het onderzoek is uitgevoerd.			
Waarde	IMBRO	IMBRO/A	Omschrijving
BROModel	✓	✓	Onderzoek uitgevoerd voor het maken en onderhouden van een geologisch model in de basisregistratie ondergrond. Het betreft het hydrogeologisch model REGISII, de geologische modellen GeoTop en DGM (Digitaal Geologisch Model), en hun voorgangers.
gebiedsmodeBeheerGrondwater	✓	✓	Onderzoek uitgevoerd voor het maken van een model van de hydrogeologische opbouw van de ondergrond van een bepaald gebied ten behoeve van het grondwaterbeheer.
gebiedsmodeGebruikGrondwater	✓	✓	Onderzoek uitgevoerd voor het maken van een model van de hydrogeologische opbouw van de

			ondergrond van een bepaald gebied ten behoeve van grondwatergebruik.
gebiedsmodeGebruikOndergrond	✓	✓	Onderzoek uitgevoerd voor het maken van een model van de geologische opbouw van de ondergrond van een bepaald gebied ten behoeve van het gebruik van de ondergrond anders dan voor grondwatergebruik.
gebiedsmodeOntgroning	✓	✓	Onderzoek uitgevoerd voor het maken van een model van de geologische opbouw van de ondergrond van een bepaald gebied ten behoeve van ontgroning.
gebiedsmodeOrderingOndergrond	✓	✓	Onderzoek uitgevoerd voor het maken van een model van de (hydro)geologische opbouw van de ondergrond van een bepaald gebied ten behoeve van orderingsvraagstukken.
locatieModelGebruikGrondwater	✓	✓	Onderzoek uitgevoerd voor het bepalen van de (hydro)geologische opbouw van de ondergrond op een bepaalde locatie en ten behoeve van de aanleg van een grondwateronttrekkingsput, een infiltratieput of een gesloten of open WKO-installatie.
locatieModelGebruikOndergrond	✓	✓	Onderzoek uitgevoerd voor het bepalen van de geologische opbouw van de ondergrond op een bepaalde locatie en ten behoeve van de aanleg van constructies voor het gebruik van de ondergrond dat zich niet beperkt tot het grondwater.
locatieModelMonitoringGrondwater	✓	✓	Onderzoek uitgevoerd voor het bepalen van de (hydro)geologische opbouw van de ondergrond op een bepaalde locatie en ten behoeve van de aanleg van een grondwatermonitoringput.
specialistischOnderzoek	✓	✓	Onderzoek uitgevoerd om gegevens in te winnen in het kader van wetenschappelijk onderzoek.
grondwaterMonitoringGebruik		✓	Onderzoek uitgevoerd voor het bepalen van de (hydro)geologische opbouw van de ondergrond ten behoeve van de aanleg van een grondwatermonitoringput, een grondwateronttrekkingsput, een infiltratieput of een gesloten of open WKO-installatie: omvat de IMBRO-waarden <i>gebiedsmodeGebruikGrondwater</i> , <i>locatieModelGebruikGrondwater</i> en <i>locatieModelMonitoringGrondwater</i> .
onbekend		✓	Het is niet bekend voor welk doel het onderzoek is uitgevoerd.

1.51 KaderstellendeProcedure

De lijst met de kaderstellende procedures voor de uitvoering van het booronderzoek.			
Waarde	IMBRO	IMBRO/A	Omschrijving
EN1997d2v2007	✓	✓	NEN-EN 1997-2:2007 Eurocode 7 Geotechnisch ontwerp. Deel 2: Grondonderzoek en beproeving inclusief nationale bijlage. De Eurocode 7 maakt deel uit van de eurocode serie van Europese standaarden (EN) gerelateerd aan constructies. In Eurocode 7 Geotechnisch ontwerp wordt omschreven hoe geotechnische

			constructies worden ontworpen. Eurocode 7 is op 12 juni 2006 goed gekeurd door het Europese Comité voor Standaardisatie en verplicht in de lidstaten vanaf maart 2010.
geen	✓	✓	Er is geen kaderstellende procedure van toepassing.

1.52 Kalkgehalteklasse

De lijst voor de classificatie van het kalkgehalte van grond.			
Waarde	IMBRO	IMBRO/A	Omschrijving
kalkloos	✓	✓	Bruist niet op bij het toevoegen van verdund zoutzuur (10 % HCl). Een klasse onder de NEN-EN-ISO 14688 procedure.
zwakKalkhoudend	✓	✓	Bruist zwak of sporadisch op bij het toevoegen van verdund zoutzuur (10 % HCl). Een klasse onder de NEN-EN-ISO 14688 procedure.
kalkhoudend	✓	✓	Bruist waarneembaar, maar niet aanhoudend op bij het toevoegen van verdund zoutzuur (10 % HCl). Een klasse onder de NEN-EN-ISO 14688 procedure.
kalkrijk	✓	✓	Bruist sterk en aanhoudend op bij het toevoegen van verdund zoutzuur (10 % HCl). Een klasse onder de NEN-EN-ISO 14688 procedure.
kalkloosNEN5104		✓	Geeft geen zichtbare en geen hoorbare opbruising bij het toevoegen van verdund zoutzuur (10 % HCl). Een klasse onder de NEN 5104 procedure.
kalkarmNEN5104		✓	Geeft hoorbare en niet zichtbare opbruising tot duidelijk hoorbare en met korte opbruising bij het toevoegen van verdund zoutzuur (10 % HCl). Een klasse onder de NEN 5104 procedure.
kalkrijkNEN5104		✓	Bruist heftig en langdurig op bij het toevoegen van verdund zoutzuur (10 % HCl). Een klasse onder de NEN 5104 procedure.
onbekend		✓	Het kalkgehalte is niet bekend.

1.53 Kleur

De lijst met de kleuren van grond en slib.			
Waarde	IMBRO	IMBRO/A	Omschrijving
lichtblauw	✓	✓	Lichtblauw omvat de Munsellkleur 5B 7/6 (light blue).
lichtblauwGrijs	✓	✓	LichtblauwGrijs omvat de Munsellkleuren 10B 7/1, 10B 8/1, 5B 7/1, 5B 8/1, 5PB 7/1 en 5PB 8/1 (light bluish gray).
lichtblauwGroen	✓	✓	LichtblauwGroen omvat de Munsellkleuren 5BG 6/6 (light blue green) en 5BG 7/2 (pale blue green).
blauw	✓	✓	Blauw omvat de Munsellkleur 5B 5/6 (moderate blue).
blauwGrijs	✓	✓	BlauwGrijs omvat de Munsellkleuren 10B 5/1, 10B 6/1, 5B 5/1, 5B 6/1, 5PB 5/1, 5PB 6/1 (bluish gray).
blauwGroen	✓	✓	BlauwGroen omvat de Munsellkleuren 5BG 4/6 (moderate blue green) en 5BG 5/2 (grayish blue green).
blauwWit	✓	✓	BlauwWit omvat de Munsellkleur 5B 9/1 (bluish white).
blauwZwart	✓	✓	BlauwZwart omvat de Munsellkleuren 10B 2.5/1, 5B 2.5/1 en 5PB 2.5/1 (bluish black).
donkerblauwGrijs	✓	✓	DonkerblauwGrijs omvat de Munsellkleuren 10B 4/1, 5B 4/1, 5PB 4/1 (dark bluish gray), 5B 3/1 en 5PB 3/1, 10B 3/1 (very dark bluish gray).
donkerblauwGroen	✓	✓	DonkerblauwGroen omvat de Munsellkleur 5BG 3/2 (dusky blue green).

BRO-Catalogus Geologisch booronderzoek
Versie 2.099 – 19 november 2021

lichtbruin	✓	✓	Lichtbruin omvat de Munsellkleuren 7.5YR 6/3 en 7.5YR 6/4 (light brown).
lichtbruinGrijs	✓	✓	LichtbruinGrijs omvat de Munsellkleuren 10YR 6/2 en 2.5Y 6/2 (light brownish gray).
bruin	✓	✓	Bruin omvat de Munsellkleuren 10YR 4/3, 10YR 5/3, 7.5YR 4/2, 7.5YR 4/3, 7.5YR 4/4, 7.5YR 5/2, 7.5YR 5/3, 7.5YR 5/4 (brown).
bruinGeel	✓	✓	BruinGeel omvat de Munsellkleuren 10YR 6/6 en 10YR 6/8 (brownish yellow).
bruinRood	✓	✓	BruinRood omvat de Munsellkleuren 10R 3/2, 10R 3/3, 10R 3/4, 5R 3/2, 5R 3/3, 5R 3/4, 7.5R 3/2, 7.5R 3/3, 7.5R 3/4 en 2.5YR 3/2 (dusky red).
bruinZwart	✓	✓	BruinZwart omvat de Munsellkleur 5YR 2/1 (brownish black).
donkerbruin	✓	✓	Donkerbruin omvat de Munsellkleuren 10YR 3/3, 7.5YR 3/2, 7.5YR 3/3 en 7.5YR 3/4 (dark brown).
donkerbruinRood	✓	✓	DonkerbruinRood omvat de Munsellkleuren 10R 2.5/2, 2.5YR 2.5/2, 5R 2.5/2, 5R 2.5/3, 5R 2.5/4, 7.5R 2.5/2, 7.5R 2.5/3 en 7.5R 2.5/4 (very dusky red).
lichtgeelBruin	✓	✓	LichtgeelBruin omvat de Munsellkleuren 10YR 6/4, 2.5Y 6/3 en 2.5Y 6/4 (light yellowish brown).
lichtgeelGroen	✓	✓	LichtgeelGroen omvat de Munsellkleur 5GY 6/4 en 10GY 7/2 (pale yellowish green).
lichtgeelRoze	✓	✓	LichtgeelRoze omvat de Munsellkleuren 7.5YR 9.5/2 en 7.5YR 9/2 (pale yellowish pink).
geel	✓	✓	Geel omvat de Munsellkleuren 10YR 7/6, 10YR 7/8, 10YR 8/6, 10YR 8/8, 2.5Y 7/6, 2.5Y 7/8, 2.5Y 8/6, 2.5Y 8/8, 5Y 7/6, 5Y 7/8, 5Y 8/6 en 5Y 8/8 (yellow).
geelBruin	✓	✓	GeelBruin omvat de Munsellkleuren 10YR 5/4, 10YR 5/6 en 10YR 5/8 (yellowish brown).
geelGroen	✓	✓	GeelGroen omvat de Munsellkleuren 10GY 6/4 (moderate yellowish green) en 5GY 7/4 (moderate yellow green).
geelRood	✓	✓	GeelRood omvat de Munsellkleuren 5YR 4/6, 5YR 5/6 en 5YR 5/8 (yellowish red).
donkergeelBruin	✓	✓	DonkergeelBruin omvat de Munsellkleuren 10YR 3/4, 10YR 3/6, 10YR 4/4 en 10YR 4/6 (dark yellowish brown).
donkergeelGroen	✓	✓	DonkergeelGroen omvat de Munsellkleur 10GY 4/4 (dark yellowish green).
lichtgrijs	✓	✓	Lichtgrijs omvat de Munsellkleuren 10YR 7/1, 10YR 7/2, 2.5Y 7/1, 2.5Y 7/2, 5Y 7/1, 5Y 7/2, 5YR 7/1, 7.5YR 7/1 en N 7/ (light gray).
lichtgrijsBlauw	✓	✓	LichtgrijsBlauw omvat de Munsellkleuren 5B 6/2 en 5PB 7/2 (pale blue).
lichtgrijsBruin	✓	✓	LichtgrijsBruin omvat de Munsellkleuren 10YR 6/3, 2.5Y 7/3, 2.5Y 7/4, 2.5Y 8/2, 2.5Y 8/3 en 2.5Y 8/4 (pale brown).
lichtgrijsGeel	✓	✓	LichtgrijsGeel omvat de Munsellkleuren 2.5Y 8.5/2, 5Y 7/3, 5Y 7/4, 5Y 8/2, 5Y 8/3 en 5Y 8/4 (pale yellow).
lichtgrijsGroen	✓	✓	LichtgrijsGroen omvat de Munsellkleuren 5G 6/2, 5G 7/2, 5G 8/2, 10G 6/2 (pale green), 5GY 7/2 (grayish yellow green), 10G 8/2 (very pale green) en 5GY 6/2 (light grayish green).
lichtgrijsOlijf	✓	✓	LichtgrijsOlijf omvat de Munsellkleuren 10Y 6/2 (light grayish olive), 10Y 6/4, 5Y 6/3 en 5Y 6/4 (pale olive).
lichtgrijsRood	✓	✓	LichtgrijsRood omvat de Munsellkleuren 10R 6/2, 10R 6/3, 10R 6/4, 10R 7/2, 10R 7/3, 10R 7/4, 2.5YR 6/2, 2.5YR 7/2, 5R 6/2,

BRO-Catalogus Geologisch booronderzoek
 Versie 2.099 – 19 november 2021

			5R 6/3, 5R 6/4, 5R 7/2, 5R 7/3, 5R 7/4, 7.5R 6/2, 7.5R 6/3, 7.5R 6/4, 7.5R 7/2, 7.5R 7/3 en 7.5R 7/4 (pale red).
lichtgrijsRoze	✓	✓	LichtgrijsRoze omvat de Munsellkleur 5RP 8/2 (pale pink).
grijs	✓	✓	Grijs omvat de Munsellkleuren 10YR 5/1, 10YR 6/1, 2.5Y 5/1, 2.5Y 6/1, 5Y 5/1, 5Y 6/1, 5YR 5/1, 5YR 6/1, 7.5YR 5/1, 7.5YR 6/1, N 5/ en N 6/ (gray).
grijsBlauw	✓	✓	GrijsBlauw omvat de Munsellkleuren 5PB 3/2 (dusky blue) en 5PB 5/2 (grayish blue).
grijsBruin	✓	✓	GrijsBruin omvat de Munsellkleuren 10YR 5/2 en 2.5Y 5/2 (grayish brown).
grijsGroen	✓	✓	GrijsGroen omvat de Munsellkleuren 5G 4/2, 5G 5/2, 5GY 5/2, 5GY 5/2 (grayish green) en 10G 4/2, 10GY 5/2 (grayish green).
grijsOlijf	✓	✓	GrijsOlijf omvat de Munsellkleuren 10Y 5/2 (grayish olive).
grijsPaars	✓	✓	GrijsPaars omvat de Munsellkleuren 5P 4/2 (grayish purple) en 5RP 4/2 (grayish red purple).
grijsRood	✓	✓	GrijsRood omvat de Munsellkleuren 10R 4/2, 10R 4/3, 10R 4/4, 10R 5/2, 10R 5/3, 10R 5/4, 2.5YR 4/2, 2.5YR 5/2, 5R 4/2, 5R 4/3, 5R 4/4, 5R 5/2, 5R 5/3, 5R 5/4, 7.5R 4/2, 7.5R 4/3, 7.5R 4/4, 7.5R 5/2, 7.5R 5/3 en 7.5R 5/4 (weak red).
donkergrijs	✓	✓	Donkergrijs omvat de Munsellkleuren 10YR 4/1, 2.5Y 4/1, 5Y 4/1, 5YR 4/1, 7.5YR 4/1, N 4/ (dark gray).
donkergrijsBruin	✓	✓	DonkergrijsBruin omvat de Munsellkleuren 10YR 4/2, 2.5Y 4/2 (dark grayish brown).
donkergrijsGroen	✓	✓	DonkergrijsGroen omvat de Munsellkleuren 5GY 3/2 (very dark grayish green), 5GY 4/2 (dark grayish green) en 10GY 3/2 (dusky yellowish green).
donkergrijsOlijf	✓	✓	DonkergrijsOlijf omvat de Munsellkleuren 10Y 3/2 (very dark grayish olive) en 10Y 4/2 (dark grayish olive).
lichtgroen	✓	✓	Lichtgroen omvat de Munsellkleur 5G 7/4 (light green).
lichtgroenGeel	✓	✓	LichtgroenGeel omvat de Munsellkleur 10Y 8/2 (pale greenish yellow).
lichtgroenGrijs	✓	✓	LichtgroenGrijs omvat de Munsellkleuren 10BG 7/1, 10BG 8/1, 10G 7/1, 10G 8/1, 10GY 7/1, 10GY 8/1, 10Y 7/1, 10Y 8/1, 5BG 7/1, 5BG 8/1, 5G 7/1, 5G 8/1, 5GY 7/1 en 5GY 8/1 (light greenish gray).
groen	✓	✓	Groen omvat de Munsellkleuren 5G 5/6 (moderate green) en 5G 6/6 (brilliant green).
groenGeel	✓	✓	GroenGeel omvat de Munsellkleur 10Y 7/4 (moderate greenish yellow).
groenGrijs	✓	✓	GroenGrijs omvat de Munsellkleuren 10BG 5/1, 10BG 6/1, 10G 5/1, 10G 6/1, 10GY 5/1, 10GY 6/1, 10Y 5/1, 10Y 6/1, 5BG 5/1, 5BG 6/1, 5G 5/1, 5G 6/1, 5GY 5/1 en 5GY 6/1 (greenish gray).
groenZwart	✓	✓	GroenZwart omvat de Munsellkleuren 10BG 2.5/1, 5G 2/1, 10G 2.5/1, 5GY 2/1, 10GY 2.5/1, 10Y 2.5/1, 5BG 2.5/1, 5G 2.5/1 en 5GY 2.5/1 (greenish black).
donkergroenGeel	✓	✓	DonkergroenGeel omvat de Munsellkleur 10Y 6/6 (dark greenish yellow).
donkergroenGrijs	✓	✓	DonkergroenGrijs omvat de Munsellkleuren 10GY 4/1, 10BG 4/1, 10G 4/1, 10Y 4/1, 5BG 4/1, 5G 4/1, 5GY 4/1 (dark greenish gray) en 5G 3/1 (very dark greenish gray).
donkergroenZwart	✓	✓	DonkergroenZwart omvat de Munsellkleuren 10Y 3/1 en 5GY 3/1, 10GY 3/1, 5G 3/1 (very dark greenish gray).
lichtolijf	✓	✓	Lichtolijf omvat de Munsellkleur 10Y 5/4 (light olive).

BRO-Catalogus Geologisch booronderzoek
Versie 2.099 – 19 november 2021

lichtolijfBruin	✓	✓	LichtolijfBruin omvat de Munsellkleuren 2.5Y 5/3, 2.5Y 5/4, 2.5Y 5/6 en 2.5Y 5/8 (light olive brown).
lichtolijfGrijs	✓	✓	LichtolijfGrijs omvat de Munsellkleur 5Y 6/2 (light olive gray).
lichtolijfGroen	✓	✓	LichtolijfGroen omvat de Munsellkleuren 5GY 5/4 (light olive green).
olijf	✓	✓	Olijf omvat de Munsellkleuren 10Y 4/4, 5Y 4/3, 5Y 4/4, 5Y 5/3, 5Y 5/4 en 5Y 5/6 (olive).
olijfBruin	✓	✓	OlijfBruin omvat de Munsellkleuren 2.5Y 4/3, 2.5Y 4/4 en 2.5Y 4/6 (olive brown).
olijfGeel	✓	✓	OlijfGeel omvat de Munsellkleuren 2.5Y 6/6, 2.5Y 6/8, 5Y 6/6 en 5Y 6/8 (olive yellow).
olijfGrijs	✓	✓	OlijfGrijs omvat de Munsellkleuren 5Y 4/2 en 5Y 5/2 (olive gray).
olijfGroen	✓	✓	OlijfGroen omvat de Munsellkleur 5GY 4/4 (olive green).
olijfZwart	✓	✓	OlijfZwart omvat de Munsellkleur 5Y 2/1 (olive black).
donkerolijf	✓	✓	Donkerolijf omvat de Munsellkleur 10Y 3/4 (dark olive).
donkerolijfBruin	✓	✓	DonkerolijfBruin omvat de Munsellkleuren 2.5Y 3/3 (dark olive brown).
donkerolijfGrijs	✓	✓	DonkerolijfGrijs omvat de Munsellkleur 5Y 3/2 (dark olive gray).
donkerolijfGroen	✓	✓	DonkerolijfGroen omvat de Munsellkleuren 5GY 3/4 (dark olive green).
lichtpaars	✓	✓	Lichtpaars omvat de Munsellkleuren 5P 6/2 (pale red purple) en 5RP 6/2 (pale red purple).
donkerpaars	✓	✓	Donkerpaars omvat de Munsellkleuren 5P 2/2 en 5RP 2/2 (very dusky purple).
donkerpaarsRood	✓	✓	DonkerpaarsRood omvat de Munsellkleur 10R 2/2 (very dusky red).
lichtrood	✓	✓	Lichtrood omvat de Munsellkleuren 10R 6/6, 10R 6/8, 10R 7/6, 10R 7/8, 2.5YR 6/6, 2.5YR 6/8, 2.5YR 7/6, 2.5YR 7/8, 5R 6/6, 5R 6/8, 5R 7/6, 5R 7/8, 7.5R 6/6, 7.5R 6/8, 7.5R 7/6 en 7.5R 7/8 (light red).
lichtroodBruin	✓	✓	LichtroodBruin omvat de Munsellkleuren 2.5YR 6/3, 2.5YR 6/4, 2.5YR 7/3, 2.5YR 7/4, 5YR 6/3 en 5YR 6/4 (light reddish brown).
lichtroodGrijs	✓	✓	LichtroodGrijs omvat de Munsellkleuren 2.5YR 7/1 (light reddish gray).
rood	✓	✓	Rood omvat de Munsellkleuren 10R 4/6, 10R 4/8, 10R 5/6, 10R 5/8, 2.5YR 4/6, 2.5YR 4/8, 2.5YR 5/6, 2.5YR 5/8, 5R 4/6, 5R 4/8, 5R 5/6, 5R 5/8, 7.5R 4/6, 7.5R 4/8, 7.5R 5/6 en 7.5R 5/8 (red).
roodBruin	✓	✓	RoodBruin omvat de Munsellkleuren 2.5YR 4/3, 2.5YR 4/4, 2.5YR 5/3, 2.5YR 5/4, 5YR 4/3, 5YR 4/4, 5YR 5/3 en 5YR 5/4 (reddish brown).
roodGeel	✓	✓	RoodGeel omvat de Munsellkleuren 5YR 6/6, 5YR 6/8, 5YR 7/6, 5YR 7/8, 7.5YR 6/6, 7.5YR 6/8, 7.5YR 7/6, 7.5YR 7/8 en 7.5YR 8/6 (reddish yellow).
roodGrijs	✓	✓	RoodGrijs omvat de Munsellkleuren 10R 5/1, 10R 6/1, 2.5YR 5/1, 2.5YR 6/1, 5R 5/1, 5R 6/1, 5YR 5/2, 7.5R 5/1 en 7.5R 6/1 (reddish gray).
roodZwart	✓	✓	RoodZwart omvat de Munsellkleuren 10R 2.5/1 en 2.5YR 2.5/1 (reddish black).

BRO-Catalogus Geologisch booronderzoek
 Versie 2.099 – 19 november 2021

donkerrood	✓	✓	Donkerrood omvat de Munsellkleuren 10R 3/6, 2.5YR 3/6, 5R 2.5/6, 5R 3/6, 5R 3/8, 7.5R 3/6 en 7.5R 3/8 (dark red).
donkerroodBruin	✓	✓	DonkerroodBruin omvat de Munsellkleuren 2.5YR 2.5/3, 2.5YR 2.5/4, 2.5YR 3/3, 2.5YR 3/4, 5YR 2.5/2, 5YR 3/2, 5YR 3/3, 5YR 3/4 (dark reddish brown), 5YR 2/2 (dusky brown).
donkerroodGrijs	✓	✓	DonkerroodGrijs omvat de Munsellkleuren 10R 3/1, 10R 4/1, 2.5YR 3/1, 2.5YR 4/1, 5R 3/1, 5R 4/1, 5YR 4/2, 7.5R 3/1 en 7.5R 4/1 (dark reddish gray).
lichtoranjeGeel	✓	✓	LichtoranjeGeel omvat de Munsellkleuren 10YR 9.5/2 en 10YR 9/2 (pale orange yellow).
oranjeBruin	✓	✓	OranjeBruin omvat de Munsellkleuren 7.5YR 4/6, 7.5YR 5/6 en 7.5YR 5/8 (strong brown).
lichtroze	✓	✓	Lichtroze omvat de Munsellkleuren 5R 8/2, 5R 8/3, 5R 8/4, 7.5R 8/2, 7.5R 8/3 en 7.5R 8/4 (light pink).
roze	✓	✓	Roze omvat de Munsellkleuren 10R 8/3, 10R 8/4, 2.5YR 8/3, 2.5YR 8/4, 5YR 7/3, 5YR 7/4, 5YR 8/3, 5YR 8/4, 7.5YR 7/3, 7.5YR 7/4, 7.5YR 8/3 en 7.5YR 8/4 (pink).
rozeGrijs	✓	✓	RozeGrijs omvat de Munsellkleuren 10R 7/1, 5R 7/1, 5YR 6/2, 5YR 7/2, 7.5R 7/1, 7.5YR 6/2, 7.5YR 7/2 (pinkish gray) en 5YR 8/1 (pinkish gray).
rozeWit	✓	✓	RozeWit omvat de Munsellkleuren 10R 8/2, 2.5YR 8/2, 5YR 8/2, 7.5YR 8.5/2 en 7.5YR 8/2 (pinkish white).
wit	✓	✓	Wit omvat de Munsellkleuren 10R 8/1, 10YR 8.5/1, 10YR 8/1, 10YR 9.5/1, 10YR 9/1, 2.5Y 8.5/1, 2.5Y 8/1, 2.5Y 9.5/1, 2.5Y 9/1, 2.5YR 8/1, 5R 8/1, 5Y 8/1, 5YR 8/1, 7.5R 8/1, 7.5YR 8.5/1, 7.5YR 8/1, 7.5YR 9.5/1, 7.5YR 9/1, N 8.5/, N 8/ en N 9/, N9.5/ (white).
witBlauw	✓	✓	WitBlauw omvat de Munsellkleur 5B 8/2 (very pale blue).
witBruin	✓	✓	WitBruin omvat de Munsellkleuren 10YR 7/3, 10YR 7/4, 10YR 8.5/2, 10YR 8/2, 10YR 8/3, en 10YR 8/4 (very pale brown).
witGeel	✓	✓	WitGeel omvat de Munsellkleuren 2.5Y 9.5/2 en 2.5Y 9/2 (very pale yellow).
zwart	✓	✓	Zwart omvat de Munsellkleuren 10YR 2/1, 2.5Y 2.5/1, 5Y 2.5/1, 5Y 2.5/2, 5YR 2.5/1, N 1/ en 7.5YR 2.5/1 (black).
zwartBruin	✓	✓	ZwartBruin omvat de Munsellkleuren 10YR 2/2 (very dark brown), 10YR 3/2, 2.5Y 3/2 very dark grayish brown, 7.5YR 2.5/2 en 7.5YR 2.5/3 (very dark brown).
zwartGrijs	✓	✓	ZwartGrijs omvat de Munsellkleuren 10YR 3/1, 2.5Y 3/1, 5Y 3/1, 5YR 3/1, 7.5YR 3/1 en N 3/ (very dark gray), N 2/ (grayish black).
zwartGroen	✓	✓	ZwartGroen omvat de Munsellkleuren 10BG 3/1, 10G 3/1, 10GY 3/1, 5BG 3/1 (very dark greenish gray), 5G 2.5/2 en 5G 3/2 (very dark grayish green).
zwartOlijf	✓	✓	ZwartOlijf omvat de Munsellkleuren 10Y 3/2 (very dark grayish olive).
zwartRood	✓	✓	ZwartRood omvat de Munsellkleuren 5R 2.5/1, 7.5R 2.5/1 (reddish black), 5R 2/2 (blackish red) en 5R 2/6 (very dark red).
onbekend		✓	De kleur is niet bekend.
blauwBruin		✓	BlauwBruin zoals gebruikt voor archiefgegevens.
bruinBlauw		✓	BruinBlauw zoals gebruikt voor archiefgegevens.
bruinGrijs		✓	BruinGrijs zoals gebruikt voor archiefgegevens.

bruinGroen		✓	BruinGroen zoals gebruikt voor archiefgegevens.
bruinOranje		✓	BruinOranje zoals gebruikt voor archiefgegevens.
bruinPaars		✓	BruinPaars zoals gebruikt voor archiefgegevens.
bruinWit		✓	BruinWit zoals gebruikt voor archiefgegevens.
donkerblauw		✓	Donkerblauw zoals gebruikt voor archiefgegevens.
donkerbruinGeel		✓	DonkerbruinGeel zoals gebruikt voor archiefgegevens.
donkerbruinGrijs		✓	DonkerbruinGrijs zoals gebruikt voor archiefgegevens.
donkerbruinGroen		✓	DonkerbruinGroen zoals gebruikt voor archiefgegevens.
donkerbruinZwart		✓	DonkerbruinZwart zoals gebruikt voor archiefgegevens.
donkergeel		✓	Donkergeel zoals gebruikt voor archiefgegevens.
donkergeelGrijs		✓	DonkergeelGrijs zoals gebruikt voor archiefgegevens.
donkergrijsBlauw		✓	DonkergrijsBlauw zoals gebruikt voor archiefgegevens.
donkergrijsGeel		✓	DonkergrijsGeel zoals gebruikt voor archiefgegevens.
donkergrijsRood		✓	DonkergrijsRood zoals gebruikt voor archiefgegevens.
donkergroen		✓	Donkergroen zoals gebruikt voor archiefgegevens.
donkeroranjeBruin		✓	DonkeroranjeBruin zoals gebruikt voor archiefgegevens.
geelGrijs		✓	GeelGrijs zoals gebruikt voor archiefgegevens.
grijsGeel		✓	GrijsGeel zoals gebruikt voor archiefgegevens.
grijsOranje		✓	GrijsOranje zoals gebruikt voor archiefgegevens.
grijsWit		✓	GrijsWit zoals gebruikt voor archiefgegevens.
groenBruin		✓	GroenBruin zoals gebruikt voor archiefgegevens.
groenWit		✓	GroenWit zoals gebruikt voor archiefgegevens.
lichtbruinGeel		✓	LichtbruinGeel zoals gebruikt voor archiefgegevens.
lichtgeel		✓	Lichtgeel zoals gebruikt voor archiefgegevens.
lichtgeelGrijs		✓	LichtgeelGrijs zoals gebruikt voor archiefgegevens.
lichtgrijsWit		✓	LichtgrijsWit zoals gebruikt voor archiefgegevens.
lichtroodGeel		✓	LichtroodGeel zoals gebruikt voor archiefgegevens.
lichtwitGrijs		✓	LichtwitGrijs zoals gebruikt voor archiefgegevens.
oranje		✓	Oranje zoals gebruikt voor archiefgegevens.
oranjeGeel		✓	OranjeGeel zoals gebruikt voor archiefgegevens.
oranjeGrijs		✓	OranjeGrijs zoals gebruikt voor archiefgegevens.
oranjeRood		✓	OranjeRood zoals gebruikt voor archiefgegevens.
paars		✓	Paars zoals gebruikt voor archiefgegevens.
paarsGrijs		✓	PaarsGrijs zoals gebruikt voor archiefgegevens.
witGrijs		✓	WitGrijs zoals gebruikt voor archiefgegevens.
zwartBlauw		✓	ZwartBlauw zoals gebruikt voor archiefgegevens.
zwartGeel		✓	ZwartGeel zoals gebruikt voor archiefgegevens.

1.54 Korrelkleur

De lijst met de categorieën voor het indelen van zandkorrels naar kleur.

Waarde	IMBRO	IMBRO/A	Omschrijving
--------	-------	---------	--------------

grijzeKorrels	✓	✓	De zandkorrels zijn licht- tot donkergrijs en niet transparant.
groeneKorrels	✓	✓	De zandkorrels zijn licht- tot donkergroen en niet transparant.
rozeKorrels	✓	✓	De zandkorrels zijn lichtrood of roze en niet transparant.
transparanteKorrels	✓	✓	De zandkorrels zijn lichtgrijs tot kleurloos en enigszins transparant.
witteKorrels	✓	✓	De zandkorrels zijn wit en niet transparant.
zwarteKorrels	✓	✓	De zandkorrels zijn zwart, niet tot iets transparant en vaak dof. De korrelvorm is vergelijkbaar met de vorm van andere zandkorrels.

1.55 KwaliteitBeschrevenMonsters

De lijst met de kwaliteitsniveaus van de monsters op het moment van de uitvoering van de beschrijving.			
Waarde	IMBRO	IMBRO/A	Omschrijving
deelsOngeroerd		✓	Een niet nader gespecificeerd deel van de monsters is ongeroerd.
geroerd		✓	De beschrijving is gemaakt van geroerde boormonsters.
onbekend		✓	De beschrijving is gemaakt van boormonsters waarvan de monsterkwaliteit niet bekend is.
ongeroerd		✓	De beschrijving is gemaakt van ongeroerde boormonsters.

1.56 Laagaandeelklasse

De lijst voor de classificatie van het volumeaandeel van de laagjes in de laag.			
Waarde	IMBRO	IMBRO/A	Omschrijving
spoorTot1		✓	Er komt een spoor voor en dat betekent dat het aandeel in het volume minder dan 1 % is.
weinig1Tot10		✓	Er komt weinig voor en dat betekent dat het aandeel in het volume minimaal 1 en minder dan 10 % is.
veel10Tot30		✓	Er komt veel voor en dat betekent dat het aandeel in het volume minimaal 10 en minder dan 30 % is.
zeerVeel30Tot50		✓	Er komt zeer veel voor en dat betekent dat het aandeel in het volume minimaal 30 en minder dan 50 % is.
uiterstVeel50Tot70		✓	Er komt uiterst veel voor en dat betekent dat het aandeel in het volume minimaal 50 en minder dan 70 % is.
merendeels70Tot90		✓	Er komt uiterst veel voor en dat betekent dat het aandeel in het volume minimaal 70 en minder dan 90 % is.
grotendeels90Tot99		✓	Er komt uiterst veel voor en dat betekent dat het aandeel in het volume minimaal 90 en minder dan 99 % is.
bijnaVolledigTenminste99		✓	Er komt uiterst veel voor en dat betekent dat het aandeel in het volume minstens 99 % is.
onbekend		✓	Het aandeel in het volume is niet bekend.

1.57 Laagdikteklasse

De lijst voor de classificatie van de dikte van afwijkende laagjes en laagjes.			
Waarde	IMBRO	IMBRO/A	Omschrijving
ergDunGelamineerd	✓	✓	De dikte van de laagjes is kleiner dan 2 mm.
dunGelamineerd	✓	✓	De dikte van de laagjes ligt tussen 2 en 6 mm.

dikGelamineerd	✓	✓	De dikte van de laagjes ligt tussen 6 en 20 mm.
ergDunGelaagd	✓	✓	De dikte van de laagjes ligt tussen 20 en 60 mm.
dunGelaagd	✓	✓	De dikte van de laagjes ligt tussen 60 en 200 mm.
zeerDunSBBarchief		✓	De dikte van de laagjes is kleiner dan 10 mm. Een klasse gebruikt onder de Standaard Boorbeschrijfmethode tot versie 6.0.
dunSBBarchief		✓	De dikte van de laagjes ligt tussen 10 en 100 mm. Een klasse gebruikt onder de Standaard Boorbeschrijfmethode tot versie 6.0.
dikSBBarchief		✓	De dikte van de laagjes is groter dan 100 mm. Een klasse gebruikt onder de Standaard Boorbeschrijfmethode tot versie 6.0.
wisselend		✓	De dikte van de laagjes varieert.
onbekend		✓	De dikte van de laagjes is niet bekend.

1.58 Landschapselement

De lijst met de landschapselementen.			
Waarde	IMBRO	IMBRO/A	Omschrijving
beekdal	✓	✓	Natuurlijk landschapselement. Een lager gelegen gebied buiten het rivieren- en kustgebied waardoor een beek stroomt.
berm	✓	✓	Menselijk landschapselement. Strook grond langs een weg die onder meer steun geeft aan het weglichaam.
daliegat	✓	✓	Menselijk landschapselement. Cirkelvormige depressie van twee á vijf meter doorsnede waar kalkrijke klei is gewonnen die gebruikt werd voor de verbetering van (nu verdwenen) veenland.
dekzandrug	✓	✓	Natuurlijk landschapselement. Terreinverheffing met flauwe helling, die grotendeels onder arctische omstandigheden in het Weichselien door de wind zijn gevormd.
eenmanses	✓	✓	Menselijk landschapselement. Veelal bolgelegde akker, vanaf de middeleeuwen ontstaan op zandgronden door toebrengen van een mengsel van plaggen en mest.
esker	✓	✓	Natuurlijk landschapselement. Heuvelrug gevormd door het smeltwater van landijs. Deze rug kan zowel in een tunnel onder het landijs tot afzetting zijn gekomen als tussen afsmeltende landijsblokken.
gegravenWater	✓	✓	Menselijk landschapselement. Door mensen gegraven of aangelegde watergang, zoals een sloot, gracht of kanaal.
gemoerneedTerrein	✓	✓	Menselijk landschapselement. Onregelmatig hobbelig, terrein ontstaan door delving van zout veen. De ontstane putten werden daarna gedempt met uitgegraven klei.
getijdeGeul	✓	✓	Natuurlijk landschapselement. Bij laagwater droogvallende geul in een getijdengebied.
getijdePlaat	✓	✓	Natuurlijk landschapselement. Bij laagwater droogvallende plaat in een getijdengebied.
geulInactief	✓	✓	Natuurlijk landschapselement. Geul die nog verbinding heeft met de actieve geul maar waarin het water niet meer doorstroomt.
greppel	✓	✓	Menselijk landschapselement. Niet watervoerende, smalle en ondiepe gegraven geul voor waterafvoer vanuit de kavel naar de sloot.

BRO-Catalogus Geologisch booronderzoek
 Versie 2.099 – 19 november 2021

helling	✓	✓	Natuurlijk landschapselement. Schuin oplopend of aflopend vlak in een landschap.
houtwal	✓	✓	Menselijk of halfnatuurlijk landschapselement. Natuurlijk begroeiende wal met bomen en struiken als erfafscheiding en scheiding tussen weilanden en akkers.
koebosje	✓	✓	Menselijk landschapselement. Klein, met bomen begroeid en vaak met een ringsloot omzoomd stuk land waar in het verleden ziek vee begraven werd. Meestal gelegen aan de rand van een weide.
kolk	✓	✓	Natuurlijk landschapselement. Poel ontstaan door rondkolkend water tijdens dijkdoorbraak.
kreekrug	✓	✓	Natuurlijk landschapselement. Zandige rug in het zeekeleilandschap ontstaan door inversie van het landschap.
kustduin	✓	✓	Natuurlijk of half natuurlijk landschapselement. Duin die gelegen is in het huidige kustgebied.
kwelder	✓	✓	Natuurlijk landschapselement. Begroeiende buitendijkse landaanwas die bij een gemiddeld hoogwater niet meer onderloopt.
landduin	✓	✓	Natuurlijk of half natuurlijk landschapselement. Duinvorm in hoger gelegen zandgebieden, veelal ontstaan door ontbossing en overbegrazing.
meer	✓	✓	Natuurlijk of menselijk landschapselement. Door land omringde watervlakte.
oeverwal	✓	✓	Natuurlijk landschapselement. Een langgerekte hoogte langs een (voormalige) rivier.
oudeBewoningsplaats	✓	✓	Menselijk landschapselement. Plaats waar vroegere bewoning heeft plaatsgevonden.
pingoruine	✓	✓	Natuurlijk landschapselement. Cirkel- tot ovaalvormige depressies, omgeven door een vrijwel gesloten walletje. Ontstaan onder arctische omstandigheden, onder invloed van bodemijs.
poel	✓	✓	Natuurlijk of menselijk landschapselement. Niet-lijnvormig waterelement zonder aan- of afvoer van water. Omvat ook dobbes.
rabat	✓	✓	Menselijk landschapselement. Opgehoogde plantstrook voor bomen in natte gebieden. Het ophogen van het rabat gebeurt met de grond die vrijkomt bij het graven van waterafvoerende greppels.
restgeulDroog	✓	✓	Natuurlijk landschapselement. Lijnvormige laagte ontstaan door opvulling van een kreekrug of rivier.
restgeulWater	✓	✓	Natuurlijk landschapselement. Watervoerende geul die niet meer verbonden is met een actief systeem.
restRandNietVerveend	✓	✓	Menselijk landschapselement. Hoogveenrand die niet verveend is.
rivierduinBegraven	✓	✓	Natuurlijk landschapselement. Voormalig rivierduin dat overdekt is door later gevormde grond en uitsteekt boven de omgeving.
rivierduinNietBegraven	✓	✓	Natuurlijk landschapselement. Rivierduin dat niet overdekt is en waarvan de vorming nog niet voltooid hoeft te zijn.
rivierterras	✓	✓	Natuurlijk landschapselement. Restant van een vroegere rivierterras die door tektonische en klimatologische processen hoger ligt dan de huidige rivierbedding.

strand	✓	✓	Natuurlijk landschapselement. Zandige strook met weinig of geen vegetatie direct grenzend aan de zee. Het strand loopt deels onder bij hoogwater.
strandwal	✓	✓	Natuurlijk landschapselement. Door de zee tot boven het hoogwater niveau opgeworpen zandbank. Strandwallen liggen evenwijdig aan (voormalige) kustlijnen.
uiterwaarde	✓	✓	Natuurlijk landschapselement. Grond gelegen tussen de bedding van actieve rivieren en de winterdijk. Uiterwaarden liggen door binnendijkse opslibbing hoger dan de aangrenzende buitendijkse gebieden.
ven	✓	✓	Natuurlijk landschapselement. Ondiep meer in een zandgebied.
zandbank	✓	✓	Natuurlijk zeebodemelement. Ondiepe banken van zand die vaak ontstaan in de branding nabij een strand.
zandgolf	✓	✓	Natuurlijk zeebodemelement. Golf van zand die over de bodem van de zee migreert, vaak meters hoog en breed en met een lengte van honderden meters.
zetwal	✓	✓	Menselijk landschapselement. Vaak smalle, langgerekte strook grond in het veengebied, waar het uitgebaggerde veen op te drogen werd gelegd om er turven van te maken.
zinkgat	✓	✓	Natuurlijk landschapselement. Verticaal gat in kalksteen van enkele meters breed en diep, dat vaak opgevuld is met lokaal hellingmateriaal.

1.59 LiggingOpGrondlichaam

De lijst met de omschrijvingen van het deel van een grondlichaam waar de locatie van onderzoek op ligt.

Waarde	IMBRO	IMBRO/A	Omschrijving
binnenteen	✓	✓	De binnenteen is de overgang van het talud naar het maaiveld aan de binnenzijde (bij dijken de landzijde) van het grondlichaam.
buitenteen	✓	✓	De buitenteen is de overgang van het talud naar het maaiveld aan de buitenzijde (bij dijken de waterzijde) van het grondlichaam.
kruin	✓	✓	De top of het hoogste vlak van het grondlichaam.
talud	✓	✓	De zijwand van het grondlichaam.
teen	✓	✓	De overgang van het talud naar het maaiveld, niet nader gespecificeerd naar binnen- of buitenkant.

1.60 LokaalVerticaalReferentiepunt

De lijst met de referentiepunten voor de verticale positie.

Waarde	IMBRO	IMBRO/A	Omschrijving
maaiveld	✓	✓	Het oppervlak van de vaste aarde, daar waar de aarde niet bedekt is met water. Het maaiveld vormt de grens tussen de ondergrond en de bovengrond.
waterbodem	✓	✓	De bodem van het waterlichaam. Deze vormt de grens tussen de ondergrond en de bovengrond, daar waar de aarde bedekt is met water.

1.61 MassaPercentageklasse

De lijst met de standaardclassificatie van massapercentages in de vakgebieden geologie en geotechniek.

Waarde	IMBRO	IMBRO/A	Omschrijving
--------	-------	---------	--------------

spoorTot1	✓	✓	Er komt een spoor voor en dat betekent dat het aandeel in de massa minder dan 1 % is.
weinig1tot25	✓	✓	Er komt weinig voor en dat betekent dat het aandeel in de massa tussen minimaal 1 en minder dan 25 % is.
veel25tot50	✓	✓	Er komt veel voor en dat betekent dat het aandeel in de massa minimaal 25 en minder dan 50 % is.
zeerVeel50tot75	✓	✓	Er komt zeer veel voor en dat betekent dat het aandeel in de massa minimaal 50 en minder dan 75 % is.
uiterstVeelMinstens75	✓	✓	Er komt uiterst veel voor en dat betekent dat het aandeel in de massa minstens 75 % is.
onbekend		✓	Het aandeel in de massa is niet bekend.

1.62 MateVerwerking

De lijst voor de classificatie van de mate van verwerking van schelpmateriaal.

Waarde	IMBRO	IMBRO/A	Omschrijving
nietVerweerd	✓	✓	Het schelpmateriaal vertoont geen sporen van chemische verwerking.
matigVerweerd	✓	✓	Het schelpmateriaal is enigermate chemisch verweerd.
sterkVerweerd	✓	✓	Het schelpmateriaal is verregaand chemisch verweerd.
onbekend		✓	De mate van verwerking van schelpmateriaal is niet bekend.

1.63 MenselijkSpoor

De lijst met de menselijke sporen die de laagopbouw verstoren.

Waarde	IMBRO	IMBRO/A	Omschrijving
graafSpoor	✓	✓	Verstoring die wordt herkend als het gevolg van graven door de mens.
hoefSpoor	✓	✓	Verstoring die wordt herkend als het gevolg van de indruk van een poot van een hoefdier, dat waarschijnlijk als vee gehouden is (komt voor in kleiige afzettingen).
ploegSpoor	✓	✓	Verstoring die wordt herkend als het gevolg van ploegen.

1.64 MethodeLocatiebepaling

De lijst met de methoden voor het bepalen van de locatie van het onderzoek.

Waarde	IMBRO	IMBRO/A	Omschrijving
DGPS50tot200cm	✓	✓	Meting d.m.v. satellietnavigatie met differentiaalcorrectie, in het dagelijks gebruik aangeduid als DGPS. Afwijking tussen 50 en 200 cm. DGPS maakt gebruik van een wereldwijd satellietnavigatiesysteem, Global Navigation Satellite System (GNSS). GNSS wordt in het dagelijks gebruik vaak aangeduid met GPS als verzamelnaam voor de 4 systemen GPS, Glonass, Galileo en Beidou.
GPS200tot1000cm	✓	✓	Meting d.m.v. satellietnavigatie zonder correctie, SPP (Single Point Positioning), in het dagelijks gebruik aangeduid als GPS. Afwijking tussen 200 en 1000 cm. SPP maakt gebruik van een wereldwijd satellietnavigatiesysteem, Global Navigation Satellite System (GNSS). GNSS wordt in het dagelijks gebruik vaak aangeduid met GPS als verzamelnaam voor de 4 systemen GPS, Glonass, Galileo en Beidou.
PPPGPS0tot2cm	✓	✓	Meting d.m.v. PPP (Precise Point Positioning) satellietnavigatie, afwijking kleiner dan 2 cm. De nauwkeurigheid wordt bereikt wanneer de meting is

			uitgevoerd met Ambiguity Resolution (PPP-AR) of bij een lange meettijd. PPP maakt gebruik van een wereldwijd satellietnavigatiesysteem, Global Navigation Satellite System (GNSS). GNSS wordt in het dagelijks gebruik vaak aangeduid met GPS als verzamelnaam voor de 4 systemen GPS, Glonass, Galileo en Beidou.
PPPGPS2tot5cm	✓	✓	Meting d.m.v. PPP (Precise Point Positioning) satellietnavigatie, afwijking tussen 2 en 5 cm. De nauwkeurigheid wordt bereikt wanneer de meting is uitgevoerd met Ambiguity Resolution (PPP-AR) of bij een lange meettijd. PPP maakt gebruik van een wereldwijd satellietnavigatiesysteem, Global Navigation Satellite System (GNSS). GNSS wordt in het dagelijks gebruik vaak aangeduid met GPS als verzamelnaam voor de 4 systemen GPS, Glonass, Galileo en Beidou.
PPPGPS5tot10cm	✓	✓	Meting d.m.v. PPP (Precise Point Positioning) satellietnavigatie, afwijking tussen 5 en 10 cm. De nauwkeurigheid wordt bereikt wanneer de meting is uitgevoerd met Ambiguity Resolution (PPP-AR) of bij een lange meettijd. PPP maakt gebruik van een wereldwijd satellietnavigatiesysteem, Global Navigation Satellite System (GNSS). GNSS wordt in het dagelijks gebruik vaak aangeduid met GPS als verzamelnaam voor de 4 systemen GPS, Glonass, Galileo en Beidou.
PPPGPS10tot50cm	✓	✓	Meting d.m.v. PPP (Precise Point Positioning) satellietnavigatie, afwijking tussen 10 en 50 cm. De nauwkeurigheid wordt bereikt wanneer de meting is uitgevoerd in korte tijd zonder Ambiguity Resolution. PPP maakt gebruik van een wereldwijd satellietnavigatiesysteem, Global Navigation Satellite System (GNSS). GNSS wordt in het dagelijks gebruik vaak aangeduid met GPS als verzamelnaam voor de 4 systemen GPS, Glonass, Galileo en Beidou.
RTKGPS0tot2cm	✓	✓	Meting d.m.v. RTK (Real Time Kinematic) satellietnavigatie, in het dagelijks gebruik ook wel aangeduid als DGPS, afwijking kleiner dan 2 cm. De nauwkeurigheid wordt bereikt wanneer de meting is uitgevoerd met Ambiguity Resolution (ook wel fix). RTK maakt gebruik van een wereldwijd satellietnavigatiesysteem, Global Navigation Satellite System (GNSS). GNSS wordt in het dagelijks gebruik vaak aangeduid met GPS als verzamelnaam voor de 4 systemen GPS, Glonass, Galileo en Beidou.
RTKGPS2tot5cm	✓	✓	Meting d.m.v. RTK (Real Time Kinematic) satellietnavigatie, in het dagelijks gebruik ook wel aangeduid als DGPS, afwijking tussen 2 en 5 cm. De nauwkeurigheid wordt bereikt wanneer de meting is uitgevoerd met Ambiguity Resolution (ook wel fix). RTK maakt gebruik van een wereldwijd satellietnavigatiesysteem, Global Navigation Satellite System (GNSS). GNSS wordt in het dagelijks gebruik vaak aangeduid met GPS als verzamelnaam voor de 4 systemen GPS, Glonass, Galileo en Beidou.
RTKGPS5tot10cm	✓	✓	Meting d.m.v. RTK (Real Time Kinematic) satellietnavigatie, in het dagelijks gebruik ook wel aangeduid als DGPS, afwijking tussen 5 en 10 cm. De nauwkeurigheid wordt bereikt wanneer de meting is uitgevoerd met Ambiguity Resolution (ook wel fix). RTK maakt gebruik van een wereldwijd satellietnavigatiesysteem, Global Navigation

			Satellite System (GNSS). GNSS wordt in het dagelijks gebruik vaak aangeduid met GPS als verzamelnaam voor de 4 systemen GPS, Glonass, Galileo en Beidou.
RTKGPS10tot50cm	✓	✓	Meting d.m.v. RTK (Real Time Kinematic) satellietnavigatie, in het dagelijks gebruik ook wel aangeduid als DGPS, afwijking tussen 10 en 50 cm. De nauwkeurigheid wordt bereikt wanneer de meting is uitgevoerd zonder Ambiguity Resolution (ook wel fix). RTK maakt gebruik van een wereldwijd satellietnavigatiesysteem, Global Navigation Satellite System (GNSS). GNSS wordt in het dagelijks gebruik vaak aangeduid met GPS als verzamelnaam voor de 4 systemen GPS, Glonass, Galileo en Beidou.
tachymetrie0tot10cm	✓	✓	Meting d.m.v. tachymetrie, ook wel als landmeting of Total Station aangeduid, vanaf een referentiepunt dat geen NAP-peilmerk is, afwijking kleiner dan 10 cm.
tachymetrie10tot50cm	✓	✓	Meting d.m.v. tachymetrie, ook wel als landmeting of Total Station aangeduid, vanaf een referentiepunt dat geen NAP-peilmerk is, afwijking tussen 10 en 50 cm.
DGPS0tot100cm		✓	Meting d.m.v. Real Time Kinematic GPS, ook wel als DGPS aangeduid of d.m.v. Differential Global Positioning System, afwijking kleiner dan 100 centimeter.
DGPS100tot500cm		✓	Meting d.m.v. Global Positioning System of d.m.v. Differential Global Positioning System, afwijking tussen 100 en 500 centimeter.
GBKNonbekend		✓	Locatie bepaald aan de hand van de grootschalige basiskaart van Nederland (tegenwoordig BGT), afwijking onbekend.
GPSONbekend		✓	Meting d.m.v. Global Positioning System, afwijking onbekend.
kaartGrootschalig		✓	Locatie bepaald aan de hand van niet-digitale kaart, afwijking onbekend. Een grootschalige kaart is een kaart met een schaalgrootte niet kleiner dan 1:10.000 (bijvoorbeeld 1:500, 1:5.000 of 1:10.000).
kaartKleinschalig		✓	Locatie bepaald aan de hand van niet-digitale kaart, afwijking onbekend. Een kleinschalige kaart is een kaart met een schaalgrootte kleiner dan 1:10.000 (bijvoorbeeld 1:25.000, 1:50.000 of 1:100.000).
kaartOnbekend		✓	Locatie bepaald aan de hand van een analoge kaart, afwijking onbekend. De schaal van de kaart is niet bekend.
landmetingOnbekend		✓	Meting d.m.v. landmeting, afwijking onbekend.
onbekend		✓	Het is niet bekend op welke manier de locatie is bepaald.

1.65 Methode Positiebepaling Sliblaag

De lijst met de methoden voor het bepalen van de verticale positie van de sliblaag.			
Waarde	IMBRO	IMBRO/A	Omschrijving
akoestisch	✓	✓	Via deze technieken wordt met een hoogfrequent (210 – 700 kHz) de afstand van een zender tot de bovenzijde van de sliblaag bepaald. Dit is de laag waarop het signaal reflecteert. Lage frequenties (15 – 30 kHz) kunnen onder bepaalde omstandigheden gebruikt worden om de onderzijde van de sliblaag te definiëren.
elektromagnetisch	✓	✓	Bij deze techniek worden elektromagnetische pulsen gebruikt om de waterdiepte en onderzijde van de sliblaag te bepalen. Er wordt gewerkt met een zender en ontvanger. De resolutie

			is afhankelijk van de geleidbaarheid van het water, grondsoort, meetfrequentie.
radioactief	✓	✓	Bij deze techniek wordt in de waterkolom de dichtheid radioactief bepaald. Op basis van dichtheidsverschillen wordt de top van de sliblaag vastgesteld.
ultrasoon	✓	✓	Bij deze techniek wordt in de waterkolom de dichtheid met hoogfrequente geluidsgolven bepaald. Op basis van dichtheidsverschillen wordt de top van de sliblaag vastgesteld.
versnelling	✓	✓	Bij deze techniek laat met een object in de waterkolom vallen. Door gelijktijdig de diepte en versnelling te meten kan worden afgeleid op welke diepte zich de bovenzijde van de sliblaag zich bevindt. In het slib zal de valversnelling van het instrument vertragen.
visueel	✓	✓	Voor metingen aan een monsterkolom wordt een transparante holle buis (aan de onderzijde al dan niet afsluitbaar) in de grond gedrukt. Visueel wordt dan de bovenzijde van de sliblaag bepaald.
waterdruk	✓	✓	Deze techniek maakt gebruik van een meetinstrument dat achter een boot voortgetrokken wordt. Hiervoor dient de dichtheid van de top van de sliblaag vooraf gedefinieerd te worden. Door het meetinstrument deze dichtheid te geven hoeft alleen de hoogte van de waterkolom boven het meetinstrument gemeten te worden met een waterdrukmeter.
weerstandMechanisch	✓	✓	Bij deze techniek wordt een meetlichaam mechanisch naar beneden gedrukt. De weerstanden hierbij worden geregistreerd. Dit kan tevens in de meetkop plaatsvinden zoals bij een sondering.
weerstandPeilhengel	✓	✓	Bij toepassing van een peilhengel is een peilstok met een schijf van 10 cm diameter bevestigd aan een hengel. De hengel wordt gebruikt om de peilstok neer te laten tot deze blijft staan op een sliblaag. De diepte kan worden afgelezen (b-weerstand).
weerstandPeilstok	✓	✓	Bij toepassing van een peilstok wordt gebruik gemaakt van een licht gewicht stok met een geperforeerde schijf van 10 tot 18 cm diameter om de bovenzijde van de sliblaag te bepalen op basis van gevoelde weerstand bij indrukken in de bodem (a-weerstand).

1.66 Methode Verticale Positiebepaling

De lijst met de methoden voor het bepalen van de verticale positie van het onderzoek.			
Waarde	IMBRO	IMBRO/A	Omschrijving
AHN2_50cmRaster	✓	✓	Positie bepaald m.b.v. Actueel Hoogtebestand Nederland, versie 2 ingewonnen tussen 2007 en 2012. Voor de bepaling van de verticale positie is het rasterbestand van 50 x 50 cm gebruikt. De uitvoerder heeft met kennis van zaken gebruik gemaakt van het ruwe rasterbestand of het gefilterde rasterbestand, het zogenaamde maaiveldraster is gefilterd voor elementen die op het maaiveld staan zoals begroeiing en bebouwing.
AHN3_50cmRaster	✓	✓	Positie bepaald m.b.v. Actueel Hoogtebestand Nederland, versie 3, ingewonnen tussen 2014 en 2019. Voor de bepaling van de verticale positie is het rasterbestand van 50 x 50 cm gebruikt. De uitvoerder heeft met kennis van zaken

			gebruik gemaakt van het ruwe rasterbestand of het gefilterde rasterbestand, het zogenaamde maaiveldraster is gefilterd voor elementen die op het maaiveld staan zoals begroeiing en bebouwing.
AHN4_50cmRaster	✓	✓	Positie bepaald m.b.v. Actueel Hoogtebestand Nederland, versie 4, ingewonnen tussen 2020 en 2022. Voor de bepaling van de verticale positie is het rasterbestand van 50 x 50 cm gebruikt. De uitvoerder heeft met kennis van zaken gebruik gemaakt van het ruwe rasterbestand of het gefilterde rasterbestand, het zogenaamde maaiveldraster is gefilterd voor elementen die op het maaiveld staan zoals begroeiing en bebouwing.
PPPGPS0tot4cm	✓	✓	Meting d.m.v. PPP (Precise Point Positioning) satellietnavigatie, afwijking kleiner dan 4 cm. De nauwkeurigheid wordt bereikt wanneer de meting is uitgevoerd met Ambiguity Resolution (PPP-AR) of bij een lange meettijd. PPP maakt gebruik van een wereldwijd satellietnavigatiesysteem, Global Navigation Satellite System (GNSS). GNSS wordt in het dagelijks gebruik vaak aangeduid met GPS als verzamelnaam voor de 4 systemen GPS, Glonass, Galileo en Beidou.
PPPGPS4tot10cm	✓	✓	Meting d.m.v. PPP (Precise Point Positioning) satellietnavigatie, afwijking tussen 4 en 10 cm. De nauwkeurigheid wordt bereikt wanneer de meting is uitgevoerd met Ambiguity Resolution (PPP-AR) of bij een lange meettijd. PPP maakt gebruik van een wereldwijd satellietnavigatiesysteem, Global Navigation Satellite System (GNSS). GNSS wordt in het dagelijks gebruik vaak aangeduid met GPS als verzamelnaam voor de 4 systemen GPS, Glonass, Galileo en Beidou.
PPPGPS10tot20cm	✓	✓	Meting d.m.v. PPP (Precise Point Positioning) satellietnavigatie, afwijking tussen 10 en 20 cm. De nauwkeurigheid wordt bereikt wanneer de meting is uitgevoerd met Ambiguity Resolution (PPP-AR) of bij een lange meettijd. PPP maakt gebruik van een wereldwijd satellietnavigatiesysteem, Global Navigation Satellite System (GNSS). GNSS wordt in het dagelijks gebruik vaak aangeduid met GPS als verzamelnaam voor de 4 systemen GPS, Glonass, Galileo en Beidou.
PPPGPS20tot100cm	✓	✓	Meting d.m.v. PPP (Precise Point Positioning) satellietnavigatie, afwijking tussen 20 en 100 cm. De nauwkeurigheid wordt bereikt wanneer de meting is uitgevoerd in korte tijd zonder Ambiguity Resolution. PPP maakt gebruik van een wereldwijd satellietnavigatiesysteem, Global Navigation Satellite System (GNSS). GNSS wordt in het dagelijks gebruik vaak aangeduid met GPS als verzamelnaam voor de 4 systemen GPS, Glonass, Galileo en Beidou.
RTKGPS0tot4cm	✓	✓	Meting d.m.v. RTK (Real Time Kinematic) satellietnavigatie, in het dagelijks gebruik ook wel aangeduid als DGPS, afwijking kleiner dan 4 cm. De nauwkeurigheid wordt bereikt wanneer de meting is uitgevoerd met Ambiguity Resolution (ook wel fix). RTK maakt gebruik van een wereldwijd satellietnavigatiesysteem, Global Navigation Satellite System (GNSS). GNSS wordt in het dagelijks gebruik vaak aangeduid met GPS als verzamelnaam voor de 4 systemen GPS, Glonass, Galileo en Beidou.

RTKGPS4tot10cm	✓	✓	Meting d.m.v. RTK (Real Time Kinematic) satellietnavigatie, in het dagelijks gebruik ook wel aangeduid als DGPS, afwijking tussen 4 en 10 cm. De nauwkeurigheid wordt bereikt wanneer de meting is uitgevoerd met Ambiguity Resolution (ook wel fix). RTK maakt gebruik van een wereldwijd satellietnavigatiesysteem, Global Navigation Satellite System (GNSS). GNSS wordt in het dagelijks gebruik vaak aangeduid met GPS als verzamelnaam voor de 4 systemen GPS, Glonass, Galileo en Beidou.
RTKGPS10tot20cm	✓	✓	Meting d.m.v. RTK (Real Time Kinematic) satellietnavigatie, in het dagelijks gebruik ook wel aangeduid als DGPS, afwijking tussen 10 en 20 cm. De nauwkeurigheid wordt bereikt wanneer de meting is uitgevoerd met Ambiguity Resolution (ook wel fix). RTK maakt gebruik van een wereldwijd satellietnavigatiesysteem, Global Navigation Satellite System (GNSS). GNSS wordt in het dagelijks gebruik vaak aangeduid met GPS als verzamelnaam voor de 4 systemen GPS, Glonass, Galileo en Beidou.
RTKGPS20tot100cm	✓	✓	Meting d.m.v. RTK (Real Time Kinematic) satellietnavigatie, in het dagelijks gebruik ook wel aangeduid als DGPS, afwijking tussen 20 en 100 cm. De nauwkeurigheid wordt bereikt wanneer de meting is uitgevoerd zonder Ambiguity Resolution (ook wel fix). RTK maakt gebruik van een wereldwijd satellietnavigatiesysteem, Global Navigation Satellite System (GNSS). GNSS wordt in het dagelijks gebruik vaak aangeduid met GPS als verzamelnaam voor de 4 systemen GPS, Glonass, Galileo en Beidou.
tachymetrie0tot10cm	✓	✓	Meting d.m.v. tachymetrie, ook wel als landmeting of Total Station aangeduid, vanaf een referentiepunt dat geen NAP-peilmerk is, afwijking kleiner dan 10 cm.
tachymetrie10tot50cm	✓	✓	Meting d.m.v. tachymetrie, ook wel als landmeting of Total Station aangeduid, vanaf een referentiepunt dat geen NAP-peilmerk is, afwijking tussen 10 en 50 cm.
waterpassing0tot2cm	✓	✓	Meting d.m.v. waterpassing vanaf een NAP-peilmerk, afwijking kleiner dan 2 cm.
waterpassing2tot4cm	✓	✓	Meting d.m.v. waterpassing vanaf een NAP-peilmerk, afwijking tussen 2 en 4 cm.
waterpassing4tot10cm	✓	✓	Meting d.m.v. waterpassing vanaf een NAP-peilmerk, afwijking tussen 4 en 10 cm.
AHN1		✓	Positie bepaald m.b.v. Actueel Hoogtebestand Nederland, versie 1 van 1996-2003.
AHN2		✓	Positie bepaald m.b.v. Actueel Hoogtebestand Nederland, versie 2 van 2007-2012.
AHN3		✓	Positie bepaald m.b.v. Actueel Hoogtebestand Nederland, versie 3 van 2014-2019.
AHNOnbekend		✓	Positie bepaald m.b.v. Actueel Hoogtebestand Nederland, versie onbekend.
DGPS0tot10cm		✓	Meting d.m.v. Real Time Kinematic GPS, ook wel als DGPS aangeduid, afwijking kleiner dan 10 centimeter.
geen		✓	Er is geen positie bepaald.
GPSONbekend		✓	Meting d.m.v. Global Positioning System, afwijking onbekend.
grondbakennavigatie		✓	Meting d.m.v. radionavigatie die gebruik maakt van een lokaal systeem van radiobakens op aarde. Afwijking

			onbekend, kan oplopen tot 500 meter. Deze methode werd vooral op zee gebruikt, voorbeelden zijn DECCA en Hi-Fix.
kaartGrootschalig		✓	Locatie bepaald aan de hand van niet-digitale kaart, afwijking onbekend. Een grootschalige kaart is een kaart met een schaalgrootte niet kleiner dan 1:10.000 (bijvoorbeeld 1:500, 1:5.000 of 1:10.000).
kaartKleinschalig		✓	Locatie bepaald aan de hand van niet-digitale kaart, afwijking onbekend. Een kleinschalige kaart is een kaart met een schaalgrootte kleiner dan 1:10.000 (bijvoorbeeld 1:25.000, 1:50.000 of 1:100.000).
kaartOnbekend		✓	Positie bepaald aan de hand van niet-digitale kaart, afwijking onbekend.
landmetingOnbekend		✓	Meting d.m.v. landmeting, afwijking onbekend.
onbekend		✓	Het is niet bekend op welke manier de verticale positie is bepaald.

1.67 Monsterkwaliteit

De lijst met de kwaliteitsniveaus van de monsters op het moment van de uitvoering van de bepaling.

Waarde	IMBRO	IMBRO/A	Omschrijving
QM1	✓	✓	Gelaagdheid, interne gelaagdheid (ofwel interne structuur), consistentie, veldvochtigheid (ofwel monstervochtigheid) en spanningstoestand intact (verandering door monsternamen reversibel).
QM2	✓	✓	Gelaagdheid, interne gelaagdheid (ofwel interne structuur), consistentie en veldvochtigheid (ofwel monstervochtigheid) intact.
QM3	✓	✓	Gelaagdheid, interne gelaagdheid (ofwel interne structuur) intact.
QM4	✓	✓	Gelaagdheid intact.
QM5	✓	✓	Gelaagdheid niet intact.

1.68 Monstervochtigheid

De lijst voor de classificatie van de vochtigheidstoestand van het materiaal.

Waarde	IMBRO	IMBRO/A	Omschrijving
volledigUitgedroogd	✓	✓	Het materiaal bevat geen vocht.
uitgedroogd	✓	✓	Het materiaal bevat vocht maar vertoont ook sporen van krimp of vlekken die erop wijzen dat een deel van het vocht verdampt is.
veldvochtig	✓	✓	Het materiaal is net zo vochtig als het materiaal dat direct uit het boorgat komt.
onbekend		✓	De vochtigheidstoestand van het materiaal is niet bekend.

1.69 MunsellHoofdkleur

De lijst voor de codes van de hoofdkleur in het Munsellsysteem.

Waarde	IMBRO	IMBRO/A	Omschrijving
5B	✓	✓	De waarde van de hoofdkleur is 5B. De B staat voor de kleur blauw (Blue).
10B	✓	✓	De waarde van de hoofdkleur is 10B. De B staat voor de kleur blauw (Blue).
5BG	✓	✓	De waarde van de hoofdkleur is 5BG. Dit staat voor de kleur blauw groen (Blue Green).
10BG	✓	✓	De waarde van de hoofdkleur is 10BG. Dit staat voor de kleur blauw groen (Blue Green).

5G	✓	✓	De waarde van de hoofdkleur is 5G. Dit staat voor de kleur groen (Green).
10G	✓	✓	De waarde van de hoofdkleur is 10G. Dit staat voor de kleur groen (Green).
5GY	✓	✓	De waarde van de hoofdkleur is 5GY. Dit staat voor de kleur groen geel (Green Yellow).
10GY	✓	✓	De waarde van de hoofdkleur is 10GY. Dit staat voor de kleur groen geel (Green Yellow).
N	✓	✓	De waarde van de hoofdkleur is N. Dit staat voor de kleur neutraal (Neutral).
5P	✓	✓	De waarde van de hoofdkleur is P. De P staat voor de kleur paars (Purple).
5PB	✓	✓	De waarde van de hoofdkleur is 5PB. Dit staat voor kleur paars blauw (Purple Blue).
5R	✓	✓	De waarde van de hoofdkleur is 5R. Dit staat voor de kleur rood (Red).
7.5R	✓	✓	De waarde van de hoofdkleur is 7.5R. Dit staat voor de kleur rood (Red).
10R	✓	✓	De waarde van de hoofdkleur is 10R. Dit staat voor de kleur rood (Red).
5RP	✓	✓	De waarde van de hoofdkleur is 5RP. De RP staat voor de kleur rood (RedPurple).
2.5Y	✓	✓	De waarde van de hoofdkleur is 2.5Y. Dit staat voor de kleur geel (Yellow).
5Y	✓	✓	De waarde van de hoofdkleur is 5Y. Dit staat voor de kleur geel (Yellow).
10Y	✓	✓	De waarde van de hoofdkleur is 10Y. Dit staat voor de kleur geel (Yellow).
2.5YR	✓	✓	De waarde van de hoofdkleur is 2.5YR. Dit staat voor de hoofdkleur geel rood (Yellow Red).
5YR	✓	✓	De waarde van de hoofdkleur is 5YR. Dit staat voor de hoofdkleur geel rood (Yellow Red).
7.5YR	✓	✓	De waarde van de hoofdkleur is 7.5YR. Dit staat voor de hoofdkleur geel rood (Yellow Red).
10YR	✓	✓	De waarde van de hoofdkleur is 10YR. Dit staat voor de hoofdkleur geel rood (Yellow Red).

1.70 MunsellWitheid

De lijst voor de codes van de witheid in het Munsellsysteem.

Waarde	IMBRO	IMBRO/A	Omschrijving
1	✓	✓	De waarde van de witheid is 1.
2	✓	✓	De waarde van de witheid is 2.
2.5	✓	✓	De waarde van de witheid is 2.5.
3	✓	✓	De waarde van de witheid is 3.
4	✓	✓	De waarde van de witheid is 4.
5	✓	✓	De waarde van de witheid is 5.
6	✓	✓	De waarde van de witheid is 6.
7	✓	✓	De waarde van de witheid is 7.
8	✓	✓	De waarde van de witheid is 8.
8.5	✓	✓	De waarde van de witheid is 8.5.
9	✓	✓	De waarde van de witheid is 9.
9.5	✓	✓	De waarde van de witheid is 9.5.

1.71 MunsellZuiverheid

De lijst voor de codes van de zuiverheid in het Munsellsysteem.

Waarde	IMBRO	IMBRO/A	Omschrijving
1	✓	✓	De waarde van de zuiverheid is 1.
2	✓	✓	De waarde van de zuiverheid is 2.
3	✓	✓	De waarde van de zuiverheid is 3.
4	✓	✓	De waarde van de zuiverheid is 4.
6	✓	✓	De waarde van de zuiverheid is 6.
8	✓	✓	De waarde van de zuiverheid is 8.

1.72 NaamGebeurtenis

De lijst met de gebeurtenissen.

Waarde	IMBRO	IMBRO/A	Omschrijving
eindGerapporteerd	✓	✓	Er is na de rapportage van een of meerdere deelonderzoeken een volgend deelonderzoek gerapporteerd, en dat is het rapport waarmee het onderzoek wordt gecompleteerd.
startGerapporteerd	✓	✓	Het eerste deel van het onderzoek is gerapporteerd, maar daarmee is het onderzoek nog niet compleet.
volledigGerapporteerd	✓	✓	Het onderzoek is in een keer volledig gerapporteerd.

1.73 Organischestofgehalteklasse

De lijst voor de classificatie van het aandeel organische stof in grond volgens NEN-EN-ISO 14688.

Waarde	IMBRO	IMBRO/A	Omschrijving
nietOrganisch	✓	✓	Organische stof is niet aanwezig.
zwakOrganisch	✓	✓	Organische stof is waarneembaar aanwezig en heeft voelbaar geen invloed op het gedrag van de grond.
sterkOrganisch	✓	✓	Organische stof is waarneembaar aanwezig en heeft voelbaar invloed op het gedrag van de grond.

1.74 OrganischestofgehalteklasseNEN5104

De lijst voor de classificatie van het aandeel organische stof in grond volgens NEN 5104.

Waarde	IMBRO	IMBRO/A	Omschrijving
nietHumeus	✓	✓	Organische stof is niet aanwezig.
zwakHumeus	✓	✓	Organische stof is aanwezig en maakt minder dan 2,5 % van de massa uit, tenzij de grond als een klei is benoemd dan kan het aandeel tot 5 % bedragen.
matigHumeus	✓	✓	Organische stof maakt minimaal 2,5 en minder dan 8 % van de massa uit, tenzij de grond als een klei is benoemd dan kan het aandeel tot 16 % bedragen.
sterkHumeus	✓	✓	Organische stof maakt minimaal 8 en minder dan 16 % van de massa uit, tenzij de grond als een klei is benoemd dan kan het aandeel tot 30 % bedragen.
onbekend		✓	Het aandeel organische stof is niet bekend.

1.75 RedenNietBeschreven

De lijst met de redenen waarom een interval niet is beschreven.

Waarde	IMBRO	IMBRO/A	Omschrijving
--------	-------	---------	--------------

geenMonster	✓	✓	Het interval is niet beschreven omdat de monsters niet meer voorhanden waren.
geenOpbrengst	✓	✓	Het interval is niet beschreven omdat de monstercontainer voor een deel leeg was (of omdat een deel van interval dat continu gestoken had moeten worden, niet helemaal bemonsterd kon worden). Het 'lege' deel wordt altijd vastgelegd als diepste deel van een interval.
geenOpdracht	✓	✓	Het interval is niet beschreven omdat het was uitgesloten van de opdracht.
geenVasteOndergrond	✓	✓	Het interval is niet beschreven omdat er een holte in de ondergrond was (al dan niet opgevuld met water).
mechanischVerstoord	✓	✓	Het interval is niet beschreven omdat de laagopbouw ernstig verstoord is door een post-sedimentaire discontinuïteit.
naval	✓	✓	Het interval is niet beschreven omdat het aanwezige materiaal als naval is beschouwd.
proefstukUitgenomen	✓	✓	Het interval is niet beschreven omdat een proefstuk is uitgenomen voor boormonsteranalyse dat de volledige doorsnede van het monster beslaat en er onvoldoende materiaal was om het op de juiste wijze te beschrijven.
onbekend		✓	De reden waarom het interval niet is beschreven is niet bekend.

1.76 Referentiestelsel

De lijst met de referentiestelsels waarin de coördinaten zijn gedefinieerd.			
Waarde	IMBRO	IMBRO/A	Omschrijving
ETRS89	✓	✓	European Terrestrial Reference System 1989 (EPSG 4258).
RD	✓	✓	Rijks Driehoeksmeting – Amersfoort RD New (EPSG 28992).
WGS84	✓	✓	World Geodetic System 1984 (EPSG 4326).

1.77 Registratiestatus

De lijst met de statussen waarin het registratieobject zich bevindt.			
Waarde	IMBRO	IMBRO/A	Omschrijving
aangevuld	✓	✓	Het registeren van de gegevens van het object heeft na de start van de registratie een vervolg gekregen. De gegevens in de registratie ondergrond zijn minimaal een keer aangevuld met nieuwe gegevens.
geregistreerd	✓	✓	Het registeren van de gegevens van het object is gestart. De gegevens uit het eerste brondocument zijn in de registratie ondergrond vastgelegd. Er zijn daarna geen nieuwe gegevens geregistreerd.
voltooid	✓	✓	Het registeren van de gegevens van het object is voltooid. Alle gegevens zijn in de registratie ondergrond vastgelegd en er kunnen geen nieuwe gegevens meer worden geregistreerd.

1.78 SedimentairFenomeen

De lijst met de sedimentaire fenomenen.			
Waarde	IMBRO	IMBRO/A	Omschrijving
dropClast	✓	✓	Een geïsoleerde klast bestaande uit klei of leem die de laag eronder heeft ingedrukt.
dropStone	✓	✓	Een geïsoleerde klast variërend in grootte van grind tot keitje in meer fijnkorrelige grond, die de laag eronder heeft ingedrukt.

1.79 Sfericiteit

De lijst voor de classificatie van de bolrondheid van korrels.			
Waarde	IMBRO	IMBRO/A	Omschrijving
bol	✓	✓	De gemiddelde korrel is in alle richtingen ongeveer even lang.
langwerpig	✓	✓	De gemiddelde korrel is in twee van de drie richtingen ongeveer even lang, maar in de derde veel langer
plat	✓	✓	De gemiddelde korrel is in twee van de drie richtingen ongeveer even lang, maar in de derde veel korter.

1.80 SoortArcheologischBestanddeel

De lijst met de bestanddelen van lagen die vanuit archeologisch oogpunt interessant zijn.			
Waarde	IMBRO	IMBRO/A	Omschrijving
aardewerk	✓	✓	Aardewerk en fragmenten van aardewerk, bijvoorbeeld potscherven of pijpenkoppen.
baksteen	✓	✓	Baksteen en fragmenten van baksteen.
botOnverbrand	✓	✓	Bot en fragmenten van bot die niet verbrand en al dan niet bewerkt zijn.
botVerbrand	✓	✓	Bot en fragmenten van bot die verbrand en al dan niet bewerkt zijn.
gebrokenKwarts	✓	✓	Gebroken, hoekig gesteentegruis, enkele millimeters groot, dat herkend wordt als gebruikt voor de verschraling van klei voor het vervaardigen van keramische objecten, bijvoorbeeld potten.
glas	✓	✓	Glas en glasscherven.
houtskoolBrokken	✓	✓	Houtskoolresten die groter zijn dan 2 mm.
houtskoolSpikkels	✓	✓	Houtskoolresten die kleiner zijn dan 2 mm.
metaal	✓	✓	Metaalresten en metalen gebruiksvoorwerpen.
natuursteen	✓	✓	Steen die herkend wordt als een door de mens behandeld of verwerkte brok gesteente.
verbrandeLeem	✓	✓	Leem of klei die door blootstelling aan hitte geblakerd of gebakken is.
verbrandingsresten	✓	✓	Minerale verbrandingsresten en amorfe bijproducten van verbranding of verbranding of verhitting die niet uit leem bestaan.
visrest	✓	✓	Delen van vissen die door de mens gebruikt zijn als voedsel.
vuursteenBewerkt	✓	✓	Vuursteenfragmenten die herkend worden als het product van bewerking.

1.81 SoortBijzonderBestanddeel

De lijst met de bijzondere bestanddelen van grond.			
Waarde	IMBRO	IMBRO/A	Omschrijving
botresten	✓	✓	Natuurlijk bestanddeel: botten, of resten daarvan, afkomstig van gewervelde dieren of mensen. Uitgesloten hiervan zijn resten van vissen. De botresten zijn vaak wit tot grijs van kleur en hebben een grootte van enkele millimeters tot decimeters.
doppleriet	✓	✓	Natuurlijk bestanddeel: samengeklonterde geleichtige humuszuren in oude wortelgangen of holtes in veen of het

			<p>onderliggende substraat. Ontstaat bij het draineren van hoogveen en de daarop volgende oxidatie van veen waardoor de humuszuren als stroperige zwarte brij naar beneden sijpelen en samenklonteren. Doppleriet heeft de consistentie en structuur van zwarte schoensmeer; bij langdurige blootstelling aan lucht verkleurd het naar bruin. De waarde is alleen van toepassing bij de uitgebreide beschrijving.</p>
fosfaatconcreties	✓	✓	<p>Natuurlijk bestanddeel: bolronde of knolvormige fosforieten of fosfaatconcreties hebben een groengrijze tot zwarte kleur. De concreties worden vooral gevonden in glauconiethoudende zanden uit het Tertiair of Midden-Krijt. De waarde is alleen van toepassing bij de uitgebreide beschrijving.</p>
goethiet	✓	✓	<p>Natuurlijk bestanddeel: korrelvormige ijzerhydroxide met een matte, donkerbruine kleur. Komt voor als koffieboontjes-achtige korrels tot 2 mm groot. De waarde is alleen van toepassing bij de uitgebreide beschrijving.</p>
gruisPuumsteen	✓	✓	<p>Natuurlijk bestanddeel: fijne vulkanische resten (puimsteen) en as met een korrelgrootte kleiner dan 2 mm. De puimsteen is herkenbaar aan de gelig-grijze kleur, de in de korrels aanwezige kleine poriën en het lage gewicht waardoor het drijft. Bij een korrelgrootte groter dan 2 mm wordt het als grind beschreven. In de volksmond wordt het ook wel bimsen of bimsenzand genoemd. De waarde is alleen van toepassing bij de uitgebreide beschrijving.</p>
houtschool	✓	✓	<p>Antropogeen of natuurlijk bestanddeel: door verbranding verkoolde resten van hout. Het materiaal is zwart, vaak gebroken en heeft meestal een grootte van millimeters tot enkele decimeters.</p>
huisvuil	✓	✓	<p>Antropogeen bestanddeel: huishoudelijk afval, bestaat vaak uit verpakkingsmateriaal (papier of plastic), plastic, metaal, klein aardewerk en eventueel etensresten.</p>
ijzerconcretiesGeenKlappersteen	✓	✓	<p>Natuurlijk bestanddeel: korrels of brokken samengesteld materiaal van neergeslagen ijzerverbindingen in een matrix van zand en/of grind, klei of silt. Het is meestal geelbruin, roodbruin of donkerbruin van kleur (roestig) maar kan als het opengebroken wordt van binnen donkergrijs tot bijna zwart zijn. De grootte van de brokken is meestal 0,5 tot 50 mm, maar grotere brokken zijn mogelijk. De</p>

			concreties komen soms in laagjes voor. Klapperstenen zijn ook een soort ijzerconcretie maar die worden apart benoemd.
ijzerconcretiesKlappersteen	✓	✓	Natuurlijk bestanddeel: bijzonder soort ijzerconcretie die als bolvormige (concentrische) concretie gevormd is rond een klei- of leembrok met een grootte van enkele millimeters tot centimeters. De concretie is meestal geelbruin, roodbruin of donkerbruin van kleur (roestig) aan de buiten en binnenzijde, maar het binnenste van de concretie is meestal donkergrijs tot bijna zwart van kleur. Bij geroerde boormethoden breken de concreties vaak waardoor er alleen bolvormige fragmenten aanwezig zijn in het boormonster. Intacte klapperstenen maken meestal een tikkend of klapperend geluid als ze geschud worden.
jarosiet	✓	✓	Natuurlijk bestanddeel: kleine brokjes of vlekken van geel mineraal (gehydrateerd kalium-ijzer-sulfaat) dat kan voorkomen in zure klei- of veenlagen, meestal in combinatie met ijzerconcreties en -vlekken. Komt voornamelijk voor in ingepolderde of gedraineerde gebieden in zogenaamde katterklei. De waarde is alleen van toepassing bij de uitgebreide beschrijving.
kalkconcreties	✓	✓	Natuurlijk bestanddeel: delen van de grond die door calciumcarbonaat tot een geheel zijn samengekit. Omvat een scala aan verschijningsvormen, van lösspoppetjes tot septariën. Lössafzettingen daargelaten, komen de concreties overwegend voor in Tertiaire kleilagen. De grootte ligt meestal tussen enkele centimeters en enkele decimeters.
mangaanconcreties	✓	✓	Natuurlijk bestanddeel: korrels of brokken samengesteld materiaal van neergeslagen mangaanverbindingen in een matrix van zand en/of grind. Het is blauwzwart, donkergrijs-zwart of zwart van kleur. De grootte van de brokken varieert van millimeters tot centimeters, maar kan ook decimeters zijn. De zwarte mangaanconcretie is soms omgeven door ijzerconcreties en roestvlekken. De waarde is alleen van toepassing bij de uitgebreide beschrijving. De waarde is alleen van toepassing bij de uitgebreide beschrijving.
ophoogmateriaalLichtKunststof	✓	✓	Antropogeen bestanddeel: ophoogmateriaal met een laag soortelijk gewicht dat vooral uit plastics en soortgelijke kunststoffen bestaat, met als voorbeeld geëxpandeerd polystyreen.

ophoogmateriaalLichtStenig	✓	✓	Antropogeen bestanddeel: ophoogmateriaal met een laag soortelijk gewicht dat uit stenig materiaal van menselijke makelij bestaat. Voorbeelden zijn bims, geëxpandeerde kleikorrels, flugsand, schuimbeton en schuimglas.
plantenrestenHoutig	✓	✓	Natuurlijk bestanddeel: onverteerde resten van de houtige delen (stammen, takken, houtige wortels en zaden) van planten. Deze resten kunnen bestaan uit de gebroken fragmenten of uit doorsnedes van de houtige delen. De grootte varieert van millimeters tot enkele decimeters. Het materiaal kan zeer zacht tot zeer hard zijn.
plantenrestenHoutigBerk	✓	✓	Natuurlijk bestanddeel: onverteerde resten van de houtige delen (stammen of takken) van berken, te herkennen aan de kenmerkende witte bast. Deze resten kunnen bestaan uit de gebroken fragmenten of uit doorsnedes van de houtige delen. De grootte varieert meestal van centimeters tot enkele decimeters. Het materiaal kan zeer zacht tot hard zijn. De waarde is alleen van toepassing bij de uitgebreide beschrijving.
plantenrestenHoutigEik	✓	✓	Natuurlijk bestanddeel: onverteerde resten van de houtige delen (stammen, takken, houtige wortels) van eiken, te herkennen aan de roodbruine tot gelige harde houtresten, of eikels. Deze resten kunnen bestaan uit de gebroken fragmenten of uit doorsnedes van de houtige delen. De grootte varieert meestal van centimeters tot enkele decimeters. Het materiaal is meestal vrij hard. De waarde is alleen van toepassing bij de uitgebreide beschrijving.
plantenrestenHoutigEls	✓	✓	Natuurlijk bestanddeel: onverteerde resten van de houtige delen (stammen, takken, houtige wortels of wortelknollen) van elzen, te herkennen aan het roodbruine spinhout zonder waarneembare kern, of eivormige elzenproppen. Deze resten kunnen bestaan uit de gebroken fragmenten of uit doorsnedes van de houtige delen. De grootte varieert meestal van centimeters tot enkele decimeters. Het materiaal kan zeer zacht tot hard zijn. De waarde is alleen van toepassing bij de uitgebreide beschrijving.
plantenrestenHoutigGeenBerkEikElsWilg	✓	✓	Natuurlijk bestanddeel: onverteerde resten van de houtige delen (stammen, takken, houtige wortels of andere houtige delen) van planten, en die niet kunnen toegewezen worden aan berk, eik, els of wilg. Deze resten kunnen bestaan uit de gebroken fragmenten of uit doorsnedes van de houtige delen. De grootte varieert

			meestal van millimeters tot enkele decimeters. Het materiaal kan zeer zacht tot zeer hard zijn. De waarde is alleen van toepassing bij de uitgebreide beschrijving.
plantenrestenHoutigWilg	✓	✓	Natuurlijk bestanddeel: onverteerde resten van de houtige delen (stammen, takken of houtige wortels) van wilgen, te herkennen aan geelwitte kleur. Deze resten kunnen bestaan uit de gebroken fragmenten of uit doorsnedes van de houtige delen. De grootte varieert meestal van centimeters tot enkele decimeters. Het materiaal kan zeer zacht tot zacht zijn. De waarde is alleen van toepassing bij de uitgebreide beschrijving.
plantenrestenNietHoutigGeenRiet	✓	✓	Natuurlijk bestanddeel: onverteerde resten van de niet-houtige delen van planten anders dan riet, waaronder de bladeren, vruchtdelen, niet-houtige wortels en dunne takjes en stengels.
plantenrestenNietHoutigRiet	✓	✓	Natuurlijk bestanddeel: onverteerde rietresten, bestaande uit wortels, bladeren, stengels of stolonen.
puin	✓	✓	Antropogeen bestanddeel: bouw- en sloopafval, veelal een mengsel van stenige materialen die door de mens gemaakt of bewerkt zijn; soilmix, een mengsel van de grond ter plaatse met een materiaal als cement of waterglas, wordt ook hiertoe gerekend.
siderietconcreties	✓	✓	Natuurlijk bestanddeel: een bijzonder soort ijzerconcretie opgebouwd uit ijzercarbonaat met een grijs-bruine, donker roodbruine of donker bruine kleur. Kenmerkende eigenschap is dat het reageert op zoutzuur (HCl). De vorm is vaak langwerpig en de grootte loopt tot enkele decimeters. De waarde is alleen van toepassing bij de uitgebreide beschrijving.
stenen	✓	✓	Antropogeen bestanddeel: stenen van natuurlijk materiaal die gebruikt zijn als ballast of stortsteen of het bijproduct zijn van mijnbouw.
verbrandingsrestenFijn	✓	✓	Antropogeen bestanddeel: minerale verbrandingsresten met een diameter vergelijkbaar met die van silt en lutum (kleiner dan 63 µm). De waarde is alleen van toepassing bij de uitgebreide beschrijving.
verbrandingsrestenMiddelgrof	✓	✓	Antropogeen bestanddeel: minerale verbrandingsresten met een diameter die vergelijkbaar is met zand (0,063 tot 2 mm). De waarde is alleen van toepassing bij de uitgebreide beschrijving.
verbrandingsrestenGrof	✓	✓	Antropogeen bestanddeel: minerale verbrandingsresten met een diameter

			groter dan 2 mm. De waarde is alleen van toepassing bij de uitgebreide beschrijving.
vivianiet	✓	✓	Natuurlijk bestanddeel: mineraal (gehydrateerd ferrosfosfaat) dat meestal in de vorm van kleine brokjes voorkomt in (organisch rijke) klei of leem. Meest herkenbare eigenschap is dat het verse witte mineraal binnen korte tijd verkleurd naar fel blauw bij blootstelling aan de lucht. De brokjes hebben meestal een grootte van 0,5 tot 10 mm. Komt incidenteel ook voor in combinatie met ijzeroer en kan dan als brokjes en/of huidjes voorkomen. De waarde is alleen van toepassing bij de uitgebreide beschrijving.
wegverhardingsmateriaal	✓	✓	Antropogeen bestanddeel: materiaal dat gebruikt is voor het verharden van wegen en erven. Voorbeelden zijn asfalt, betonklinkers, klinkers, steenslag en tegels. Hieronder valt ook halfverharding in de vorm van lavagruis, schelpengruis, en andere verharde opgebrachte grondmengsels.
zwerfkeiVerweerd	✓	✓	Natuurlijk bestanddeel: een sterk verweerde zwerfkei (meestal van graniet) die volledig vergruisd is. De vergruisde resten vullen hetzelfde volume als de oorspronkelijke zwerfkei, maar kunnen enigszins versleurd zijn door grondwerking. De grootte van het geheel varieert van enkele centimeters tot decimeters, het gruis zelf is meestal tot enkele millimeters groot. De waarde is alleen van toepassing bij de uitgebreide beschrijving.

1.82 SoortDierfossiel

De lijst met de categorieën dierlijke fossielen.			
Waarde	IMBRO	IMBRO/A	Omschrijving
balanus	✓	✓	Resten van zeepokken, een groep van sedentair levende kreeftachtigen die met name in getijdengebieden leven en een kegelvormige, uit kalkplaatjes opgebouwde schaal vormen.
bryozo	✓	✓	Resten van bryozoa of mosdiertjes, een groep van sedentair levende, kolonievormende ongewervelde dieren die in brak- en zoutwater voorkomen. De individuen zijn typisch 0,5 mm groot en vormen een kalkig of hoornachtig skelet in de vorm van een bekertje of buisje. Deze waarde wordt vervangen door <i>bryozoa</i> en komt in een volgende versie van de catalogus te vervallen.
bryozoa	✓	✓	Resten van bryozoa of mosdiertjes, een groep van sedentair levende, kolonievormende ongewervelde dieren die in brak- en zoutwater voorkomen. De individuen zijn typisch 0,5 mm groot en vormen een

			kalkig of hoornachtig skelet in de vorm van een bekertje of buisje.
ditrupa	✓	✓	Fossiele resten van de schaal van een mariene borstelworm. De buisvormige schalen lopen enigszins spits toe en zijn licht gebogen. Vertonen een sterke gelijkenis met een slagrand van een olifant, vandaar de in de volksmond gehanteerde naam Olifantstandjes.
foraminifeer	✓	✓	Resten van foraminiferen, eencellige mariene organismen die een veelal kalkig schaalje vormen dat typisch in grootte varieert tussen 0,1 en 5 mm.
haaietand	✓	✓	Haaietanden of de herkenbare resten daarvan, al dan niet gefossiliseerd.
lingula	✓	✓	Schelpen of schelpresten van <i>Lingula</i> , een levend fossiel dat al sinds het Siluur of mogelijk ouder bestaat. <i>Lingula</i> komt tegenwoordig specifiek voor in brak water. De schelpen kunnen herkend worden aan de vorm en het ontbreken van groeven of tanden op de schalen die het sluiten van de schelphelften ondersteunen.
ostracode	✓	✓	Schildjes van ostracoden, ook wel mosselkreeftjes, zijn gemaakt van chitine en meestal verkalkt. Variëren sterk in vorm en versiering met een grootte van meestal 0,1 tot 2 mm.
visrest	✓	✓	Resten van wervels, graten of andere delen van vissen. Vaak donkerbruin tot zwart van kleur, relatief licht van gewicht (veel lichter dan bot).
zeeEgelEchinocardium	✓	✓	Schalen of fragmenten van een soort uit het genus <i>Echinocardium</i> , een zee-egelgroep die veel voorkomt als gravende zee-egel. Een van de soorten is de <i>Echinocardium cordatum</i> , bekend als de zeeklit. Deze kan tot ongeveer 6 cm groot worden.
zeeEgelEchinocyamus	✓	✓	Schalen of fragmenten van <i>Echinocyamus pusillus</i> , ook wel het zeeboontje genaamd, een vrij platte zee-egel uit de Noordzee met een maximale grootte van ongeveer 1 cm.
zeeEgelNietGespecificeerd	✓	✓	Zee-egelschalen of fragmenten daarvan, niet toe te wijzen aan een specifieke soort.
zeeEgelStekel	✓	✓	Zee-egelstekels of fragmenten daarvan.
zoogdiertand	✓	✓	Fossiele of recente tanden of kiezen van zoogdieren, bijvoorbeeld muizen, koeien of mammoeten.

1.83 SoortGesteente

De lijst met de soorten gesteente.			
Waarde	IMBRO	IMBRO/A	Omschrijving
kalksteen	✓	✓	Het gesteente bestaat voornamelijk uit calciumcarbonaat (CaCO ₃ , kalk). Hieronder vallen alle kalkstenen met uitzondering van mergel, dat apart onderscheiden wordt.
kleisteenNietGespecificeerd	✓	✓	Het gesteente bestaat voornamelijk uit siliciklastisch materiaal waarvan de korrels niet met een loep zichtbaar zijn. Het is ontstaan door de compactie en/of verkittiging van klei; hieronder valt ook schalie.
mergel	✓	✓	Het gesteente bestaat voornamelijk uit calciumcarbonaat (CaCO ₃ , kalk), is vrij zacht, grofkorrelig, brokkelig en lichtgekleurd met veel

			herkenbare mariene fossielen. Staat ook wel bekend als tufkalk of krijtkalk.
siltsteenNietGespecificeerd	✓	✓	Het gesteente bestaat uit siliciklastisch materiaal en dat bestaat voor het grootste deel uit korrels die kleiner zijn dan 0,063 mm en die een mes krassen of tussen de tanden knarsen.
vuursteen	✓	✓	Het gesteente bestaat uit microkristallijne (fijn verdeelde), opake kwarts; komt meestal voor als knollen of platen in mergels of andere kalksteen.
zandsteenNietGespecificeerd	✓	✓	Het gesteente bestaat uit siliciklastisch materiaal en dat bestaat voor het grootste deel uit kwartskorrels met een mediaan die tussen 0,063 en 2 mm ligt.

1.84 SoortGrind

De lijst met de soorten grind.			
Waarde	IMBRO	IMBRO/A	Omschrijving
barnsteen	✓	✓	Grind bestaand uit barnsteen, de versteende hars van naaldbomen. Barnsteen is vrij zacht, amorf, met een donkergele, bruine of roodbruine kleur en soms transparant. Wordt ook wel amber genoemd. De waarde wordt in de standaardbeschrijving gewoonlijk niet gebruikt.
conglomeraat	✓	✓	Grind van conglomeraat, een sedimentair gesteente of verkit sediment dat uit grind of grovere korrels in een matrix van fijner materiaal bestaat. Conglomeraat varieert sterk in kleur afhankelijk van de samenstelling. Omvat ook breccie. De waarde wordt in de standaardbeschrijving gewoonlijk niet gebruikt.
kalksteen	✓	✓	Grind van kalksteen, een sedimentair gesteente dat voornamelijk is opgebouwd uit calciumcarbonaat (CaCO ₃ , kalk). Kleur varieert, maar vaak wit tot donkergrijs van kleur. Hieronder valt alle kalksteen met uitzondering van mergel en oölietische kalksteen die apart onderscheiden worden. De waarde wordt in de standaardbeschrijving gewoonlijk niet gebruikt.
kalksteenMergel	✓	✓	Grind van mergel, een soort kalksteen die vrij zacht is, grofkorrelig, brokkelig en lichtgekleurd met veel herkenbare mariene fossielen. Staat ook wel bekend als tufkalk of krijtkalk. De waarde wordt in de standaardbeschrijving gewoonlijk niet gebruikt.
kalksteenNietGespecificeerd	✓	✓	Grind van kalksteen dat niet verder op naam is gebracht. De waarde wordt alleen gebruikt in de standaardbeschrijving.
kalksteenOolietisch	✓	✓	Grind van oölietische kalksteen, een verkiezelde kalksteen die grotendeels bestaat uit oöiden en dat zijn afgeronde, concentrisch gelaagde kalkkorrels van enkele millimeters tot centimeters groot. Meestal donkergrijs van kleur. In het verleden ook bekend onder de naam Ringenkiesel. De waarde wordt in de standaardbeschrijving gewoonlijk niet gebruikt.

kiezelooliet	✓	✓	Grind dat een verkiezelde ooïde van enkele millimeters tot centimeters groot is. De waarde wordt in de standaardbeschrijving gewoonlijk niet gebruikt.
kleiIjzerVerkitting	✓	✓	Grind van een een sterk verharde klei of leem die meestal roestig gekleurd is, niet met de nagel gekrast kan worden en alleen gebroken kan worden door een hamerslag. Het materiaal is verkit door neerslag van ijzerhoudend mineralen zoals sideriet. Heeft een bijzonder hoge soortelijke massa. Als de verkitting gebroken wordt is de buitenste schil (tot enkele millimeters dik) meestal roestbruin van kleur, de binnenkant is donkerbruin met soms concentrische banden erin.
kleiLeemVerkitting	✓	✓	Grind van een sterk verharde klei of leem die niet met de nagel gekrast kan worden en alleen gebroken kan worden door een hamerslag. De kleur varieert van grijs tot zwart, soms bruin of licht grijs.
kleiSiltsteenMassief	✓	✓	Grind van klei- of siltsteen, een sedimentair gesteente dat ontstaan is door de compactie en verkitting van klei of leem. Het omvat zowel kleisteen, siltsteen als tussenvormen daarvan (analoog aan wat in het Engels mudstone wordt genoemd). Klei- en siltsteen zijn, in tegenstelling tot schalie, massief zonder duidelijke splijting. Er kan wel gelaagdheid aanwezig zijn, vooral in siltstenen. De kleur is vaak licht tot donker grijs. De waarde wordt in de standaardbeschrijving gewoonlijk niet gebruikt.
kleisteenSchalie	✓	✓	Grind van schalie, een sedimentair gesteente dat ontstaan is door de compactie en/of verkitting van klei. Schalie is een gelamineerde kleisteen en heeft een duidelijke splijting. Schalie is vrij mat met een overwegend donkergrijze tot zwarte kleur. De waarde wordt in de standaardbeschrijving gewoonlijk niet gebruikt.
kristallijnDonker	✓	✓	Grind van kristallijn gesteente (metamorf gesteente of stollingsgesteente) dat niet verder op naam is gebracht. De grindkorrels bestaan uit deels donkergrijze tot zwarte kristallen, samen met witte en/of transparante kristallen.
kristallijnGraniet	✓	✓	Grind van graniet, een stollingsgesteente met duidelijke kristallen (meestal 1-10 mm groot) in hoofdzaak bestaand uit overwegend kwarts, veldspaat (kali-veldspaat en plagioklaas) en mica's (muscoviet of biotiet). Door de verschillende mineralen heeft het een wisselende kleursamenstelling, maar overwegend is het combinatie van grijs/transparant (kwarts), roze/melkwit/crème (veldspaat) en bruin/grijs (mica). Twee soorten graniet worden apart onderscheiden: Rapakivi- en Vogezengraniet.

kristallijnGranietNietGespecificeerd	✓	✓	Grind van graniet dat niet verder op naam is gebracht. De waarde wordt alleen gebruikt in de standaardbeschrijving.
kristallijnGranietRapakivi	✓	✓	Grind van Rapakivi-graniet, een soort graniet uit Zuid Finland en Zweden, onder andere de Aland-eilanden. Rapakivi's zijn te herkennen aan hun roodachtige tint en de witte ringen (0,5-1,5 cm, rond, ovaal tot bijna rechthoekig) op het oppervlak. De witte ringen zijn van plagioklaas en vormen een soort van schil rondom de ronde roodachtige kaliveldspaten. De waarde wordt in de standaardbeschrijving gewoonlijk niet gebruikt.
kristallijnGranietVogezen	✓	✓	Grind van graniet uit de Vogezen. Er zijn verschillende types, maar over het algemeen is Vogezen-graniet herkenbaar aan de vrij kleine kristallen (1-5 mm) en een overwegend zwart-wit-grijze kleur. Enkele typen hebben opvallend grote eerstelingen tot 4 a 5 cm groot, in de kleuren wit of paars-rood. De waarde wordt in de standaardbeschrijving gewoonlijk niet gebruikt.
kristallijnPorfier	✓	✓	Grind afkomstig van porfier, een stollingsgesteente dat op basis van de textuur wordt onderscheiden. Het gesteente heeft duidelijke kristallen, waarbij één type kristal veel groter is dan de rest en als het ware zweeft in een fijne matrix. De samenstelling van porfieren varieert en profieren met de samenstelling van graniet worden als graniet benoemd. Er worden twee soorten porfier apart onderscheiden: rhombenporfier en Thüringerwoudporfier. De waarde wordt in de standaardbeschrijving gewoonlijk niet gebruikt.
kristallijnPorfierRhomben	✓	✓	Grind van rhombenporfier, een soort porfier die herkend wordt aan de grote (ca. 1 cm) wittige kristallen die een rhombisch of ruitvormige vorm hebben en in een veelal donkergrijze tot grijze matrix liggen. De ruitvormige kristallen zijn meestal veldspaten. Op een vers breukvlak vallen de ruitvormige kristallen nauwelijks op; op een licht verweerd oppervlak zijn ze goed herkenbaar. De waarde wordt in de standaardbeschrijving gewoonlijk niet gebruikt.
kristallijnPorfierThuringerwoud	✓	✓	Grind van porfier uit het Thüringerwoud, een soort porfier met een wit of lichtgrijze tot lichtroze matrix met daarin vrij kleine kristallen van veldspaten (hooguit 1 cm) en/of kwartsen (tot 5 mm). Deze kristallen zijn grijzig of gelig van kleur; donkergrijze of andere donkergekleurde kristallen zijn niet of nauwelijks aanwezig. Thüringerwoudporfieren zijn vaak sterk afgerond. Ze worden, wegens hun transport door de Weser of Elbe, ook wel Weser- of incidenteel Elbeporfieren genoemd. De waarde wordt in de standaardbeschrijving gewoonlijk niet gebruikt.

kristallijnRood	✓	✓	Grind van kristallijn gesteente (metamorfe gesteente of stollingsgesteente) dat niet verder op naam is gebracht. De grindkorrels bestaan uit deels roze tot donkerrode kristallen, samen met witte tot lichtgrijze en/of transparante kristallen, soms met een beperkt aandeel aan andere kleuren zoals donkergrijs, groen of zwart.
kristallijnSyeniet	✓	✓	Grind van syeniet, een stollingsgesteente met duidelijke kristallen van enkele millimeters groot. Het bestaat overwegend uit veldspaat (kaliveldspaat en plagioklaas), hoornblende en mica's (biotiet, of chloriet), terwijl kwarts niet of nauwelijks aanwezig is. De kleuren zijn overwegend roze/licht rood met bruin/grijs/zwart. Syenieten komen uit Scandinavië. De waarde wordt in de standaardbeschrijving gewoonlijk niet gebruikt.
kwartsAgaat	✓	✓	Grind bestaand uit cryptokristallijne kwarts met een karakteristieke gebandheid. Gevormd in holtes in zeer oude gesteenten, vaak basalten. Het is transparant tot opaak in diverse kleuren. De waarde wordt in de standaardbeschrijving gewoonlijk niet gebruikt.
kwartsChalcedoon	✓	✓	Grind bestaand uit cryptokristallijne kwarts die niet de karakteristiek gebandheid van agaat of de typische kleur van ijzerkiesel heeft. Gevormd in holtes in zeer oude gesteenten, vaak basalten. Divers in kleuren maar meestal wit tot lichtblauw. De waarde wordt in de standaardbeschrijving gewoonlijk niet gebruikt.
kwartsHelder	✓	✓	Grind bestaand uit (vrijwel) volledig transparante kwarts, zonder kleur of heel lichtgrijs of wit. Kan dof of mat lijken door beschadigingen aan de buitenkant.
kwartsiet	✓	✓	Grind van kwartsiet, een metamorfe zandsteen. Heeft over het algemeen een grijzige kleur. Te onderscheiden van zandsteen doordat breuken niet om de individuele zandkorrels lopen maar door de korrels gaan.
kwartsietRevinien	✓	✓	Grind van Revinienkwartsiet, een metamorfe zandsteen met een oorsprong in de Ardennen. Het is een grijze, donkergrijze, blauwgrijze of blauwgroene kwartsiet met duidelijk herkenbare pyrietkubussen. De pyriet is aan de buitenkant verveerd waardoor alleen de sterk hoekige tot vierkante holtes zijn achtergebleven; binnenin zijn de goudglanzende kubische pyrietkristallen zichtbaar met een grootte tot enkele millimeters. De waarde wordt in de standaardbeschrijving gewoonlijk niet gebruikt.
kwartsIJzerkiesel	✓	✓	Grind bestaand uit cryptokristallijne kwarts met een donkerrode, donkergele tot bruinrode kleur; matte glans en niet-transparant. Wordt ook wel jaspis genoemd. De waarde wordt in de standaardbeschrijving gewoonlijk niet gebruikt.

kwartsMetVeldspaat	✓	✓	Grind bestaand uit kwarts met losse veldspaten. Vaak sterk verweerd of gefragmenteerd kristallijn grind waarvan alleen de kwarts en veldspaat nog overgebleven zijn. Het wat amorfere, vaak grijzige kwarts komt naast enigszins platige licht blauwgrijze, roze of lichtrode veldspaat voor. De waarde wordt in de standaardbeschrijving gewoonlijk niet gebruikt.
kwartsRood	✓	✓	Grind bestaand uit kwarts met een rode of roze kleur, heldere glans en enigszins transparant.
kwartsWit	✓	✓	Grind bestaand uit kwarts met een (vrijwel) volledig melkwitte kleur, niet-transparant.
lydiet	✓	✓	Grind van lydiet, een metamorfe radiolriet en dat is een sedimentair gesteente dat in de diepzee is gevormd en voor een groot deel uit radiolariën bestaat. Het bestaat vrijwel geheel uit kwarts en is herkenbaar aan de egaal zwarte of heel donkergrijze kleur en de matte glans; daarnaast heeft het vaak de vorm van een parallellepipedum waarvan de hoeken afgerond zijn. Het is zeer hard en vormvast. Incidenteel komen er dunne witte aders in voor. Lydiet en radiolriet verschillen van elkaar in structuur: lydiet is, op de aders na, zeer homogeen van kleur en structuur, terwijl radiolriet vaak tweekleurig is en verschillende laagjes heeft.
metamorflEisteen	✓	✓	Grind van leisteen, een metamorfe schalie of kleisteen. Door de metamorfose ontstaat een duidelijke foliatie van afwisselende laagjes kwarts (met veldspaat) en mica; hierdoor heeft leisteen een duidelijke splijting en breekt het in dunne, plaatvormige brokken. De kleur is vaak lichtgrijs tot donkergrijs. De waarde wordt in de standaardbeschrijving gewoonlijk niet gebruikt.
metamorfNietGespecificeerd	✓	✓	Grind van metamorf gesteente dat niet verder op naam is gebracht. Kenmerkend is dat kristallen of structuren door de metamorfose allemaal één richting hebben.
radiolriet	✓	✓	Grind van radiolriet, een sedimentair gesteente dat in de diepzee is gevormd en voor een groot deel uit radiolariën bestaat. Het is herkenbaar aan de enigszins gebande of gelaagde fijne structuur en zwarte, donkergrijze, bruine of grijsgroene kleur. Als deze laagjes verschillen in textuur gaat het vaak een afwisseling van zeer gladde homogene laagjes en iets ruwere enigszins pokdalige laagjes. Het heeft een matte glans. Radiolriet als geheel is zeer hard en is vaak vrij kubisch met afgeronde hoeken. Incidenteel komen er dunne witte vrij rechte aders in voor. Lydiet en radiolriet verschillen van elkaar in structuur: lydiet is op de aders na zeer homogeen van kleur en structuur terwijl radiolriet vaak uit twee kleuren bestaat en enigszins een verschil in textuur tussen verschillende laagjes heeft.

			De waarde wordt in de standaardbeschrijving gewoonlijk niet gebruikt.
septarie	✓	✓	Grind van een septarie, een harde concretie die gevormd is in kalkhoudende klei. Aan de buitenkant vaak beige tot grijs van kleur, van binnen vaak bruinig. Opengeslagen vertonen septariën scheuren die (gedeeltelijk) gevuld zijn met calciëtkristallen en andere mineralen. Kunnen in grootte van enkele centimeters tot decimeters bereiken. Septariën zijn onder andere afkomstig uit Tertiaire kleien.
veldspaatRood	✓	✓	Grind bestaand uit veldspaat met een lichtrode, roze, rode tot donkerrode kleur. Veldspaat is herkenbaar aan de enigszins schubbige tot platige structuur, hoekige breukpatronen onder min of meer rechte hoeken, soms kubische breukvlakken en incidenteel witte adertjes. De waarde wordt in de standaardbeschrijving gewoonlijk niet gebruikt.
veldspaatWitGrijs	✓	✓	Grind bestaand uit veldspaat met een witte, licht grijze tot grijze kleur. Veldspaat is herkenbaar aan de enigszins schubbige tot platige structuur, hoekige breukpatronen onder min of meer rechte hoeken, soms kubische breukvlakken en incidenteel witte adertjes. De waarde wordt in de standaardbeschrijving gewoonlijk niet gebruikt.
verkiezeldFossiel	✓	✓	Grind bestaand uit verkiezelde schelpen, koralen, bryozoa of resten van andere dierlijke organismen. Het heeft de vorm van het oorspronkelijke fragment behouden en is soms nog herkenbaar en door verkiezeling sterk verhard. De kleuren zijn vaak grijs, soms donkergrijs, maar soms ook lichtbeige met roestbruine aanslag van ijzeroxide.
verkiezeldHout	✓	✓	Grind bestaand uit hout dat verkiezeld is. Het heeft de structuur van hout behouden, dus groeiringen zijn nog steeds zichtbaar, maar het is verkiezeld waardoor het een lichtgrijze tot lichtbeige kleur heeft. Meestal vrij hard en stevig.
vulkanischBasalt	✓	✓	Grind van basalt, een vulkanisch gesteente met weinig tot geen waarneembare kristallen; als die aanwezig zijn lijken deze te 'zweven' in een amorfe matrix. Het is overwegend donkergrijs tot zwart van kleur; bij verwerking ontstaat vaak een bruinige schil van 1 a 2 mm dik en daaronder is de basalt weer donker van kleur. Basalt is meestal afkomstig uit het Oostzeegebied. Amygdaloïde basalt wordt apart onderscheiden. De waarde wordt in de standaardbeschrijving gewoonlijk niet gebruikt.
vulkanischBasaltAmygdaloïdaal	✓	✓	Grind van zeer oude basalt gekenmerkt door het voorkomen van amygdalen, (deels) opgevulde holtes die sterk in grootte wisselen. Veelal afkomstig uit West-Duitsland en zuidelijk Zweden. Ook wel melafier,

			melafieramandelsteen of diabaasporfieriet genoemd. De waarde wordt in de standaardbeschrijving gewoonlijk niet gebruikt.
vulkanischPuimsteen	✓	✓	Grind van puimsteen, een vulkanisch gesteente dat herkenbaar is aan de lage soortelijke massa, de gelig-grijze kleur en de grote porositeit. Puimsteen drijft op water. In de volksmond wordt het wel bimsen of bimsenzand genoemd.
vulkanischTufsteen	✓	✓	Grind van tufsteen, een vulkanisch gesteente dat uit aan elkaar verkitte vulkanische as bestaat, met korrels overwegend kleiner dan 2 millimeter. De kleur varieert tussen lichtrood, licht geel, licht bruin of lichtgrijs. In tufsteen zijn vaak duidelijk waarneembare kristallen aanwezig met andere kleuren, bijvoorbeeld van kwarts, veldspaat of amfibool. Het voelt vrij licht aan, maar drijft niet. De waarde wordt in de standaardbeschrijving gewoonlijk niet gebruikt.
vuursteenGepatineerd	✓	✓	Grind bestaand uit verweerde vuursteen, een microkristallijne (fijn verdeelde) kwarts die van origine voorkomt in de vorm van knollen of platen in mergel en andere kalksteen uit bijvoorbeeld Denemarken of (Belgisch) Limburg en die door vertering een wittige was over de breukvlakken heeft gekregen. De was kan uitgroeien tot een dikke witte laag en als de vuursteen doorgeslagen wordt is de binnenzijde vaak weer vers en onverweerd. De waarde wordt in de standaardbeschrijving gewoonlijk niet gebruikt.
vuursteenGerold	✓	✓	Grind dat sterk afgerond is en uit niet-verweerde vuursteen bestaat, een microkristallijne (fijn verdeelde) kwarts die van origine voorkomt in de vorm van knollen of platen in mergel en andere kalksteen uit bijvoorbeeld Denemarken of (Belgisch) Limburg. Een bekende naam uit Zuid Nederland voor dit soort grind is Maaseitjes.
vuursteenNietGerold	✓	✓	Grind dat hoekig is en uit niet-verweerde vuursteen bestaat, een microkristallijne (fijn verdeelde) kwarts die van origine voorkomt in de vorm van knollen of platen in mergel en andere kalksteen uit bijvoorbeeld Denemarken of (Belgisch) Limburg.
zandsteenGeelBruin	✓	✓	Grind van lichtgele, gele, lichtbruin of bruine zandsteen, een sedimentair gesteente ontstaan door compactie en verkitting van zand. De poriën zijn deels of geheel gevuld met kalk of kwarts. De zandsteen kan gelaagd zijn en grind en fossielen bevatten.
zandsteenGlaucioniethoudend	✓	✓	Grind van lichtgele, gele, soms grijzige of groenige zandsteen, een sedimentair gesteente ontstaan door compactie en verkitting van zand met daarin groene tot donkergroene glauconietkorrels. De poriën zijn deels of geheel

			gevuld met kalk of kwarts. De zandsteen kan gelaagd zijn en grind en fossielen bevatten. De waarde wordt in de standaardbeschrijving gewoonlijk niet gebruikt.
zandsteenGrijs	✓	✓	Grind van lichtgrijze, grijze of donkergrijze zandsteen, een sedimentair gesteente ontstaan door compactie en verkitting van zand. De poriën zijn deels of geheel gevuld met kalk of kwarts. De zandsteen kan gelaagd zijn en grind en fossielen bevatten.
zandsteenGroen	✓	✓	Grind van lichtgroene, groene of donkergroen zandsteen, een sedimentair gesteente ontstaan door compactie en verkitting van zand, waarin geen glauconietkorrels zichtbaar zijn. De poriën zijn deels of geheel gevuld met kalk of kwarts. De zandsteen kan gelaagd zijn en grind en fossielen bevatten.
zandsteenKwartsietisch	✓	✓	Grind van zandsteen, een sedimentair gesteente ontstaan door compactie en verkitting van zand met een kiezelcement. Herkenbaar aan de grijze kleur, zeer hoekige zandkorrels, het uiterlijk van voegen-cement en zeer grote hardheid. Het is nooit normaal gelaagd; het breukvlak is mat en splinterig terwijl het oppervlak vaak glanst. Kwartsietische zandsteen, ook cementkwartsiet genoemd, is oorspronkelijk gevormd in Tertiaire zandsteen die door circulerend grondwater met veel silica is verkiezeld. Kan ook grind bevatten en zelfs als conglomeraat ontwikkeld zijn. De waarde wordt in de standaardbeschrijving gewoonlijk niet gebruikt.
zandsteenRood	✓	✓	Grind van lichtrode, rode, roze of donkerrode tot paarsige zandsteen, een sedimentair gesteente ontstaan door compactie en verkitting van zand. De poriën zijn deels of geheel gevuld met kalk of kwarts. De zandsteen kan gelaagd zijn en grind en fossielen bevatten. Soms is de zandsteen sterk glimmerhoudend. Sommige van deze rode zandstenen kunnen toegekend worden aan het zogenaamde Bontzandsteen, maar dit onderscheid is niet voldoende te maken om dit apart te onderscheiden.
zandVerkitting	✓	✓	Grind van een door verkitting verhard zand dat niet met de nagel gekrast kan worden en alleen gebroken kan worden door een hamerslag. Het heeft vaak een bolvorm en kan centimeters groot worden. Wordt ook plaatseigen zandsteen genoemd, al kan het door erosie getransporteerd zijn.
kristallijnNietgespecificeerd		✓	Grind van kristallijn gesteente (metamorfe gesteente of stollingsgesteente) dat niet verder op naam is gebracht.
kwartsietNietGespecificeerd		✓	Grind bestaand uit kwartsiet, een metamorfe zandsteen, dat niet verder op naam is gebracht.

kwartsNietGespecificeerd		✓	Grind bestaand uit kwarts dat niet verder op naam is gebracht.
veldspaatNietGespecificeerd		✓	Grind bestaand uit veldspaat dat niet verder op naam is gebracht.
vuursteenNietGespecificeerd		✓	Grind bestaand uit vuursteen, een microkristallijne (fijn verdeelde) kwarts die van origine voorkomt in de vorm van knollen of platen in mergel en andere kalksteen, dat niet verder op naam is gebracht.
zandsteenNietGespecificeerd		✓	Grind van zandsteen, een sedimentair gesteente ontstaan door compactie en verkitting van zand, dat niet verder op naam is gebracht.

1.85 SoortGrond

De lijst met de soorten grond die als brokje, insluitel, lens of afwijkend laagje voorkomen.			
Waarde	IMBRO	IMBRO/A	Omschrijving
asVulkanisch	✓	✓	Een bijzondere grond, grond die uit vulkanisch materiaal met een korrelgrootte kleiner dan 4 mm bestaat.
bruinkool	✓	✓	De grond bestaat uit bruinkool. Deze waarde wordt vervangen door <i>bruinkoolNietGespecificeerd</i> en komt in een volgende versie van de catalogus te vervallen.
bruinkoolNietGespecificeerd	✓	✓	Een organische grond, grond die niet veel schelpmateriaal bevat en waarvan de minerale fractie (grind, zand, lutum, silt) voor minder dan 30 % van de massa uit grind bestaat, en als die twee bestanddelen worden uitgesloten, voor meer dan 15 % van de massa uit organische stof die vezelig is en samenhang vertoont en ingekoold is bestaat.
concreties	✓	✓	De grond bestaat uit concreties. Deze waarde komt in een volgende versie van de catalogus te vervallen.
detritus	✓	✓	De grond bestaat uit detritus. Deze waarde wordt vervangen door <i>detritusNietGespecificeerd</i> en komt in een volgende versie van de catalogus te vervallen.
detritusNietGespecificeerd	✓	✓	Een organische grond, grond die niet veel schelpmateriaal bevat en waarvan de minerale fractie (grind, zand, lutum, silt) voor minder dan 30 % van de massa uit grind bestaat, en als die twee bestanddelen worden uitgesloten, voor meer dan 15 % van de massa uit organische stof die vezelig is en geen samenhang vertoont bestaat.
diatomiet	✓	✓	Een bijzondere grond, grond die vrijwel volledig uit de kiezelskeletjes van diatomeeën bestaat, wittig en veelal dun gelaagd of gelamineerd is.
dy	✓	✓	Een bijzondere grond, grond die vrijwel volledig uit organische stof bestaat, amorf en zwartig is en een geleachtige consistentie heeft.
grind	✓	✓	De grond bestaat uit grind. Deze waarde wordt vervangen door

			<i>grindNietGespecificeerd</i> en komt in een volgende versie van de catalogus te vervallen.
grindNietGespecificeerd	✓	✓	Een grindrijke grond, grond die niet veel schelpmateriaal bevat, waarvan de minerale fractie (grind, zand, lutum, silt) voor minimaal 30 % van de massa uit grind bestaat en weinig organische stof bevat.
grindVerkit	✓	✓	De grond bestaat uit verkit grind. Deze waarde komt in een volgende versie van de catalogus te vervallen. De verkitting wordt vastgelegd bij het attribuut verkit.
gyttja	✓	✓	De grond bestaat uit gyttja. Deze waarde wordt vervangen door <i>gyttjaNietGespecificeerd</i> en komt in een volgende versie van de catalogus te vervallen.
gyttjaNietGespecificeerd	✓	✓	Een organische grond, grond die niet veel schelpmateriaal bevat en waarvan de minerale fractie (grind, zand, lutum, silt) voor minder dan 30 % van de massa uit grind bestaat, en als die twee bestanddelen worden uitgesloten, voor meer dan 15 % van de massa uit organische stof die fijnkorrelig is en samenhang vertoont bestaat.
humus	✓	✓	De grond bestaat uit humus. Deze waarde komt in een volgende versie van de catalogus te vervallen.
ijzeroer	✓	✓	Een bijzondere grond, grond die vrijwel volledig uit ijzeroer bestaat, geelbruin tot bruinrood is en zeer samenhangend is.
kalkgyttja	✓	✓	Een bijzondere grond, grond die vrijwel volledig uit kalk bestaat, wittig tot gelig is en een pasta-achtige consistentie heeft.
keileem	✓	✓	De grond bestaat uit keileem. Deze waarde komt in een volgende versie van de catalogus te vervallen. De typering wordt vastgelegd bij het attribuut <i>genetische typering</i> .
klei	✓	✓	De grond bestaat uit klei. Deze waarde wordt vervangen door <i>kleiNietGespecificeerd</i> en komt in een volgende versie van de catalogus te vervallen.
kleiNietGespecificeerd	✓	✓	Een grindarme minerale grond, grond die niet veel schelpmateriaal bevat, waarvan de minerale fractie (grind, zand, lutum, silt) voor minder dan 30 % van de massa uit grind bestaat en weinig organische stof bevat, en als die drie bestanddelen worden uitgesloten, voor meer dan 8 % van de massa uit lutum bestaat.
leem	✓	✓	De grond bestaat uit leem. Deze waarde wordt vervangen door <i>leemNietGespecificeerd</i> en komt in een volgende versie van de catalogus te vervallen.
leemNietGespecificeerd	✓	✓	Een grindarme minerale grond, grond die niet veel schelpmateriaal bevat, waarvan de minerale fractie (grind, zand, lutum, silt) voor minder dan 30 % van de massa uit grind bestaat en weinig organische stof bevat, en waarvan de precieze

			verhouding tussen de hoeveelheden zand, lutum en silt niet goed in woorden is uit te drukken.
potklei	✓	✓	De grond bestaat uit potklei. Deze waarde komt in een volgende versie van de catalogus te vervallen. De typering wordt vastgelegd bij het attribuut <i>genetische typering</i> .
schelpmateriaal	✓	✓	De grond bestaat uit schelpmateriaal. Deze waarde wordt vervangen door <i>schelpmateriaalNietGespecificeerd</i> en komt in een volgende versie van de catalogus te vervallen.
schelpmateriaalNietGespecificeerd	✓	✓	Een schelprijke grond, grond die voor minimaal 30 % van het volume uit schelpmateriaal bestaat en niet veel grind en organische stof bevat.
schelpmateriaalVerkit	✓	✓	De grond bestaat uit verkit schelpmateriaal. Deze waarde komt in een volgende versie van de catalogus te vervallen. De verkitting wordt vastgelegd bij het attribuut <i>verkit</i> .
veen	✓	✓	De grond bestaat uit veen. Deze waarde wordt vervangen door <i>veenNietGespecificeerd</i> en komt in een volgende versie van de catalogus te vervallen.
veenNietGespecificeerd	✓	✓	Een organische grond, grond die niet veel schelpmateriaal bevat en waarvan de minerale fractie (grind, zand, lutum, silt) voor minder dan 30 % van de massa uit grind bestaat, en als die twee bestanddelen worden uitgesloten, voor meer dan 15 % van de massa uit organische stof die vezelig is en samenhang vertoont bestaat.
zand	✓	✓	De grond bestaat uit zand. Deze waarde wordt vervangen door <i>zandNietGespecificeerd</i> en komt in een volgende versie van de catalogus te vervallen.
zandNietGespecificeerd	✓	✓	Een grindarme minerale grond, grond die niet veel schelpmateriaal bevat, waarvan de minerale fractie (grind, zand, lutum, silt) voor minder dan 30 % van de massa uit grind bestaat en weinig organische stof bevat, en als die drie bestanddelen worden uitgesloten, voor meer dan 50 % van de massa uit zand en minder dan of gelijk aan 8% uit lutum bestaat.
zandVerkit	✓	✓	De grond bestaat uit verkit zand. Deze waarde komt in een volgende versie van de catalogus te vervallen. De verkitting wordt vastgelegd bij het attribuut <i>verkit</i> .
onbekend		✓	De soort grond is niet bekend.
schelpenNietGespecificeerd		✓	Een schelprijke grond, grond die voor minimaal 30 % van de massa uit schelpen en schelpfragmenten (groter dan of gelijk aan 2 mm) bestaat en niet veel grind en organische stof bevat.

1.86 SoortPlantenrest

De lijst met de soorten plantenresten die als bestanddeel van de veenfractie voorkomen.			
Waarde	IMBRO	IMBRO/A	Omschrijving
galigaan	✓	✓	Roodbruine rondvormige holle stengelbasis met een typische doorsnede van millimeters tot een enkele centimeter. Komt uitsluitend als bijmenging voor in veen.
heide	✓	✓	Roodbruine resten van worteltjes en takjes van heide: dunne, kronkelige, houtige resten van typisch centimeters lengte. Komt uitsluitend als bijmenging voor in veen.
menyanthes	✓	✓	Oranje-bruine, lensvormige Menyantheszaden van enkele millimeters groot. Komt uitsluitend als bijmenging voor in veen.
mos	✓	✓	Zeer fijne bruinkleurige vezeltjes met een schilferig uiterlijk. Komt uitsluitend als bijmenging voor in veen.
plantenrestenBerk	✓	✓	Houtresten van berken met kenmerkende witte bast.
plantenrestenEik	✓	✓	Roodbruin tot gelige harde houtresten, eikels, en symmetrisch gelobde bladeren.
plantenrestenEls	✓	✓	Roodbruin elzen spinhout zonder waarneembare kern, elzenkatjes, en ovaalvormig dubbelgezaagd blad.
plantenrestenHoutigNietGespecificeerd	✓	✓	Houtresten die niet herkend worden als afkomstig van berk, eik, els of wilg.
plantenrestenWilg	✓	✓	Geelwitte zachte houtresten, staande wilgenkatjes en spitse vingervormige bladeren.
riet	✓	✓	Geelkleurige resten van riet: glanzende, platte, fijne worteltjes, typisch millimeters groot en resten van wortelstokken en stengels, typisch centimeters tot decimeters groot.
scheuzeria	✓	✓	Platte, kronkelige, bruine lichtglanzende stengels met dicht op elkaar staande knopen met typisch een lengte van een of enkele centimeters. Komt uitsluitend als bijmenging voor in veen.
veenmos	✓	✓	Gelige blaadjes en stengeltjes die typisch millimeters tot centimeters groot zijn. Komt uitsluitend als bijmenging voor in veen.
wollegras	✓	✓	Borstels van de basale bladscheden van eenarig wollegras: haren met typisch een lengte van een of enkele centimeters. Komt uitsluitend als bijmenging voor in veen.
zegge	✓	✓	Dunne worteltjes die typisch millimeters tot centimeters groot zijn, platte vooral brede bladresten die typisch millimeters tot centimeters lang zijn en licht geel tot bruin van kleur zijn. Komt uitsluitend als bijmenging voor in veen.
plantenrestenHoutig		✓	Houtige, onverteerde resten van planten, zoals stammen en takken.

plantenrestenNietHoutig		✓	Niet-houtige, onverteerde resten van planten, zoals worteltjes, rietstengels en bladeren.
-------------------------	--	---	---

1.87 SoortSchelp

De lijst met de namen van de taxonomische categorieën schelpen.			
Waarde	IMBRO	IMBRO/A	Omschrijving
abraAlba	✓	✓	Witte dunschaal (<i>Abra alba</i>), mariene tweekleppige. De waarde is alleen van toepassing bij de uitgebreide beschrijving.
abraSp	✓	✓	Tweekleppigen van het geslacht <i>Alba</i> die niet op soort zijn gedetermineerd; marien. De waarde is alleen van toepassing bij de uitgebreide beschrijving.
acanthocardiaEchinata	✓	✓	Gedoornde hartschelp (<i>Acanthocardia echinata</i>), mariene tweekleppige. De waarde is alleen van toepassing bij de uitgebreide beschrijving.
acanthocardiaPaucicostata	✓	✓	Tere hartschelp (<i>Acanthocardia paucicostata</i>), mariene tweekleppige. De waarde is alleen van toepassing bij de uitgebreide beschrijving.
acilaCobboldiae	✓	✓	<i>Acila cobboldiae</i> , uitgestorven mariene tweekleppige. De waarde is alleen van toepassing bij de uitgebreide beschrijving.
acilaSp	✓	✓	Tweekleppigen van het geslacht <i>Acila</i> die niet op soort zijn gedetermineerd; marien. De waarde is alleen van toepassing bij de uitgebreide beschrijving.
acteonTornatilis	✓	✓	Spoelhoren (<i>Acteon tornatilis</i>), mariene gastropode. De waarde is alleen van toepassing bij de uitgebreide beschrijving.
aequipectenOpercularis	✓	✓	Wijde mantel (<i>Aequipecten opercularis</i>), mariene tweekleppige. De waarde is alleen van toepassing bij de uitgebreide beschrijving.
angulusBenedeni	✓	✓	<i>Angulus benedeni</i> , uitgestorven mariene tweekleppige. De waarde is alleen van toepassing bij de uitgebreide beschrijving.
anodontaSp	✓	✓	Tweekleppigen van het geslacht <i>Anodonta</i> , die niet op soort zijn gedetermineerd; zoetwater. De waarde is alleen van toepassing bij de uitgebreide beschrijving.
anomiaEphippium	✓	✓	Paardenzadel (<i>Anomia ephippium</i>), mariene tweekleppige. De waarde is alleen van toepassing bij de uitgebreide beschrijving.
anomiaSp	✓	✓	Tweekleppigen van het geslacht <i>Anomia</i> die niet op soort zijn gedetermineerd; marien. De waarde is alleen van toepassing bij de uitgebreide beschrijving.
antalisSp	✓	✓	Tweekleppigen van het geslacht <i>Antalis</i> die niet op soort zijn gedetermineerd; marien.
aporrhaisPespelecani	✓	✓	Pelikaansvoet (<i>Aporrhais pespelecani</i>), mariene gastropode. De waarde is alleen van toepassing bij de uitgebreide beschrijving.
arcaNoae	✓	✓	<i>Arca noae</i> , mariene tweekleppige. De waarde is alleen van toepassing bij de uitgebreide beschrijving.
arcopagiaCrassa	✓	✓	Stevige platschelp (<i>Arcopagia crassa</i>), mariene tweekleppige. De waarde is alleen van toepassing bij de uitgebreide beschrijving.

arcticaIslandica	✓	✓	Noordkromp (<i>Arctica islandica</i>), mariene tweekleppige. De waarde is alleen van toepassing bij de uitgebreide beschrijving.
astarteIncerta	✓	✓	Astarte incerta, uitgestorven mariene tweekleppige. De waarde is alleen van toepassing bij de uitgebreide beschrijving.
astarteMontagui	✓	✓	Driehoekige astarte (<i>Astarte montagui</i>), mariene tweekleppige. De waarde is alleen van toepassing bij de uitgebreide beschrijving.
astartidae	✓	✓	Tweekleppigen van de familie Astartidae die niet nader zijn gedetermineerd, marien. De waarde is alleen van toepassing bij de uitgebreide beschrijving.
atrinaFragilis	✓	✓	<i>Atrina fragilis</i> , mariene tweekleppige. De waarde is alleen van toepassing bij de uitgebreide beschrijving.
barneaCandida	✓	✓	Witte boormossel (<i>Barnea candida</i>), mariene tweekleppige. De waarde is alleen van toepassing bij de uitgebreide beschrijving.
barneaSp	✓	✓	Tweekleppigen van het geslacht <i>Barnea</i> die niet op soort zijn gedetermineerd; marien.
bithyniidae	✓	✓	Tweekleppigen van de familie Bithyniidae (Diepslakken) die niet nader zijn gedetermineerd, zoetwater. De waarde is alleen van toepassing bij de uitgebreide beschrijving.
bittiumReticulatum	✓	✓	Muizenkeutel (<i>Bittium reticulatum</i>), mariene gastropode.
buccinumUndatum	✓	✓	Wulk (<i>Buccinum undatum</i>), mariene gastropode. De waarde is alleen van toepassing bij de uitgebreide beschrijving.
calliostomaSp	✓	✓	Gastropoden van het geslacht <i>Calliostoma</i> die niet op soort zijn gedetermineerd; marien. De waarde is alleen van toepassing bij de uitgebreide beschrijving.
capulusUngaricus	✓	✓	Hongaarse muts (<i>Capulus ungaricus</i>), mariene gastropode. De waarde is alleen van toepassing bij de uitgebreide beschrijving.
carboniculaSp	✓	✓	Tweekleppigen van het fossiele geslacht <i>Carbonicula</i> , die niet op soort zijn gedetermineerd; zoetwater. De waarde is alleen van toepassing bij de uitgebreide beschrijving.
cerastodermaEdule	✓	✓	Gewone kokkel (<i>Cerastoderma edule</i>), mariene tweekleppige. De waarde is alleen van toepassing bij de uitgebreide beschrijving.
cerastodermaGlaucum	✓	✓	Brakwaterkokkel (<i>Cerastoderma glaucum</i>), brakwater tweekleppige. De waarde is alleen van toepassing bij de uitgebreide beschrijving.
cerastodermaSp	✓	✓	Tweekleppigen van het geslacht <i>Cerastoderma</i> , die niet op soort zijn gedetermineerd; marien.
chameleaStriatula	✓	✓	Gewone venusschelp (<i>Chamelea striatula</i>), mariene tweekleppige. De waarde is alleen van toepassing bij de uitgebreide beschrijving.
chlamysSp	✓	✓	Tweekleppigen van het geslacht <i>Chamys</i> , die niet op soort zijn gedetermineerd; marien. De waarde is alleen van toepassing bij de uitgebreide beschrijving.
corbiculaFluminea	✓	✓	Aziatische korfmossel (<i>Corbicula fluminea</i>), zoetwater tweekleppige. De waarde is alleen van toepassing bij de uitgebreide beschrijving.

corbiculaSp	✓	✓	Tweekleppigen van het geslacht Corbicula, die niet op soort zijn gedetermineerd; zoetwater. De waarde is alleen van toepassing bij de uitgebreide beschrijving.
corbulaGibba	✓	✓	Toegeknepen korfmossel (Corbicula gibba), zoetwater tweekleppige. De waarde is alleen van toepassing bij de uitgebreide beschrijving.
crassostreaAngulata	✓	✓	Japanse oester (Crassostrea angulata), mariene tweekleppige. De waarde is alleen van toepassing bij de uitgebreide beschrijving.
crepidulaFornicata	✓	✓	Muiltje (Crepidula fornicata), mariene gastropode. De waarde is alleen van toepassing bij de uitgebreide beschrijving.
cylichnaCylindracea	✓	✓	Valse oubliehoorn (Cylichna cylindracea), mariene gastropode. De waarde is alleen van toepassing bij de uitgebreide beschrijving.
diplodontaRotundata	✓	✓	Ronde komschelp (Diplodonta rotundata), mariene tweekleppige. De waarde is alleen van toepassing bij de uitgebreide beschrijving.
donaxVittatus	✓	✓	Zaagje (Donax vittatus), mariene tweekleppige. De waarde is alleen van toepassing bij de uitgebreide beschrijving.
dosiniaExoleta	✓	✓	Gewone artemisschelp (Dosinia exoleta), mariene tweekleppige. De waarde is alleen van toepassing bij de uitgebreide beschrijving.
dosiniaSp	✓	✓	Tweekleppigen van het geslacht Dosinia, die niet op soort zijn gedetermineerd; marien. De waarde is alleen van toepassing bij de uitgebreide beschrijving.
dreissenaSp	✓	✓	Tweekleppigen van het geslacht Dreissena, die niet op soort zijn gedetermineerd; marien. De waarde is alleen van toepassing bij de uitgebreide beschrijving.
ennuculaTenuis	✓	✓	Dunne parelmoerneut (Ennucula tenuis), mariene tweekleppige. De waarde is alleen van toepassing bij de uitgebreide beschrijving.
ensisEnsis	✓	✓	Kleine zwaardschede (Ensis ensis), mariene tweekleppige. De waarde is alleen van toepassing bij de uitgebreide beschrijving.
ensisSp	✓	✓	Tweekleppigen van het geslacht Ensis, die niet op soort zijn gedetermineerd; marien.
epitoniumClathrus	✓	✓	Gewone wenteltrap (Epitonium clathrus), mariene gastropode. De waarde is alleen van toepassing bij de uitgebreide beschrijving.
euspiraCatena	✓	✓	Grote tepelhoorn (Euspira catena), mariene gastropode. De waarde is alleen van toepassing bij de uitgebreide beschrijving.
euspiraNitida	✓	✓	Glanzende tepelhoorn (Euspira nitida), mariene gastropode. De waarde is alleen van toepassing bij de uitgebreide beschrijving.
euspiraSp	✓	✓	Gastropoden van het geslacht Euspira die niet op soort zijn gedetermineerd; marien. De waarde is alleen van toepassing bij de uitgebreide beschrijving.
gariSp	✓	✓	Tweekleppigen van het geslacht Gari die niet op soort zijn gedetermineerd; marien. De waarde is alleen van toepassing bij de uitgebreide beschrijving.

gibbulaCineraria	✓	✓	Asgrauwe tolhoorn (<i>Gibbula cineraria</i>), mariene gastropode. De waarde is alleen van toepassing bij de uitgebreide beschrijving.
gibbulaSp	✓	✓	Gastropoden van het geslacht <i>Gibbula</i> die niet op soort zijn gedetermineerd; marien. De waarde is alleen van toepassing bij de uitgebreide beschrijving.
glycymerisSp	✓	✓	Tweekleppigen van het geslacht <i>Glycymeris</i> die niet op soort zijn gedetermineerd; marien.
heteranomiaSquamula	✓	✓	Schilferige dekschelp (<i>Heteranomia squamula</i>), mariene tweekleppige. De waarde is alleen van toepassing bij de uitgebreide beschrijving.
hiatellaArctica	✓	✓	Noordse rotsboorder (<i>Hiatella arctica</i>), mariene tweekleppige. De waarde is alleen van toepassing bij de uitgebreide beschrijving.
hydrobiidae	✓	✓	Gastropoden van de familie <i>Hydrobiidae</i> die niet nader zijn gedetermineerd, marien.
lacunaSp	✓	✓	Gastropoden van het geslacht <i>Lacuna</i> die niet op soort zijn gedetermineerd; marien. De waarde is alleen van toepassing bij de uitgebreide beschrijving.
lacunaVincta	✓	✓	Scheefhoren (<i>Lacuna vincta</i>), mariene gastropode. De waarde is alleen van toepassing bij de uitgebreide beschrijving.
laevicardiumCrassum	✓	✓	Noorse hartschelp (<i>Laevicardium crassum</i>), mariene tweekleppige. De waarde is alleen van toepassing bij de uitgebreide beschrijving.
ledaSp	✓	✓	Tweekleppigen van het geslacht <i>Leda</i> die niet op soort zijn gedetermineerd; marien. De waarde is alleen van toepassing bij de uitgebreide beschrijving.
leionuculaLaevigata	✓	✓	<i>Leionucula laevigata</i> , uitgestorven mariene tweekleppige. De waarde is alleen van toepassing bij de uitgebreide beschrijving.
littorinaLittorea	✓	✓	Alikruik (<i>Littorina littorea</i>), mariene gastropode. De waarde is alleen van toepassing bij de uitgebreide beschrijving.
littorinaSp	✓	✓	Gastropoden van het geslacht <i>Littorina</i> die niet op soort zijn gedetermineerd; marien. De waarde is alleen van toepassing bij de uitgebreide beschrijving.
lucinaSp	✓	✓	Tweekleppigen van het geslacht <i>Lucina</i> die niet op soort zijn gedetermineerd; marien. De waarde is alleen van toepassing bij de uitgebreide beschrijving.
lucinellaDivaricata	✓	✓	Dubbeltjesschelp (<i>Lucinella divaricata</i>), mariene tweekleppige. De waarde is alleen van toepassing bij de uitgebreide beschrijving.
lucinomaBorealis	✓	✓	Noordse cirkelschelp (<i>Lucinoma borealis</i>), mariene tweekleppige. De waarde is alleen van toepassing bij de uitgebreide beschrijving.
lutrariaLutraria	✓	✓	Gewone otterschelp (<i>Lutraria lutraria</i>), mariene tweekleppige. De waarde is alleen van toepassing bij de uitgebreide beschrijving.
lutrariaSp	✓	✓	Tweekleppigen van het geslacht <i>Lutraria</i> die niet op soort zijn gedetermineerd; marien. De waarde is alleen van toepassing bij de uitgebreide beschrijving.
lymnaeaSp	✓	✓	Gastropoden van het geslacht <i>Lymnaea</i> die niet op soort zijn gedetermineerd; zoetwater. De waarde is alleen van toepassing bij de uitgebreide beschrijving.

BRO-Catalogus Geologisch booronderzoek
 Versie 2.099 – 19 november 2021

macomaBalthica	✓	✓	Nonnetje (<i>Macoma balthica</i>), mariene tweekleppige. De waarde is alleen van toepassing bij de uitgebreide beschrijving.
macomaCalcareea	✓	✓	Ovaal nonnetje (<i>Macoma calcarea</i>), mariene tweekleppige. De waarde is alleen van toepassing bij de uitgebreide beschrijving.
macomaObliqua	✓	✓	<i>Macoma obliqua</i> , mariene tweekleppige. De waarde is alleen van toepassing bij de uitgebreide beschrijving.
macomaPraetenuis	✓	✓	<i>Macoma praetenuis</i> , uitgestorven mariene tweekleppige. De waarde is alleen van toepassing bij de uitgebreide beschrijving.
macomaSp	✓	✓	Tweekleppigen van het geslacht <i>Macoma</i> die niet op soort zijn gedetermineerd; marien.
mactraSp	✓	✓	Tweekleppigen van het geslacht <i>Mactra</i> die niet op soort zijn gedetermineerd; marien.
mactraStultorum	✓	✓	Grote strandschelp (<i>Mactra stultorum</i>), mariene tweekleppige. De waarde is alleen van toepassing bij de uitgebreide beschrijving.
mimachlamysVaria	✓	✓	Bonte mantel (<i>Mimachlamys varia</i>), mariene tweekleppige. De waarde is alleen van toepassing bij de uitgebreide beschrijving.
modiolusModiolus	✓	✓	Paardenmossel (<i>Modiolus modiolus</i>), mariene tweekleppige. De waarde is alleen van toepassing bij de uitgebreide beschrijving.
moerellaDonacina	✓	✓	Stralende platschelp (<i>Moerella donacina</i>), mariene tweekleppige. De waarde is alleen van toepassing bij de uitgebreide beschrijving.
moniaPatelliformis	✓	✓	Manteldekschelp (<i>Monia patelliformis</i>), mariene tweekleppige. De waarde is alleen van toepassing bij de uitgebreide beschrijving.
myaArenaria	✓	✓	Strandgaper (<i>Mya arenaria</i>), mariene tweekleppige. De waarde is alleen van toepassing bij de uitgebreide beschrijving.
myaSp	✓	✓	Tweekleppigen van het geslacht <i>Mya</i> die niet op soort zijn gedetermineerd; marien.
myaTruncata	✓	✓	Afgeknotte gaper (<i>Mya truncata</i>), mariene tweekleppige. De waarde is alleen van toepassing bij de uitgebreide beschrijving.
mysiaUndata	✓	✓	Zandschelp (<i>Mysia undata</i>), mariene tweekleppige. De waarde is alleen van toepassing bij de uitgebreide beschrijving.
mytilusEdulis	✓	✓	Gewone mossel (<i>Mytilus edulis</i>), mariene tweekleppige.
najadites	✓	✓	Gastropoden van het uitgestorven geslacht <i>Najadites</i> die niet op soort zijn gedetermineerd; zoetwater. De waarde is alleen van toepassing bij de uitgebreide beschrijving.
nassariusPygmaeus	✓	✓	Kleine fuikhoren (<i>Nassarius pygmaeus</i>), mariene gastropode. De waarde is alleen van toepassing bij de uitgebreide beschrijving.
nassariusReticulatus	✓	✓	Gevlochten fuikhoren (<i>Nassarius reticulatus</i>), mariene gastropode. De waarde is alleen van toepassing bij de uitgebreide beschrijving.
nassariusSp	✓	✓	Gastropoden van het geslacht <i>Nassarius</i> die niet op soort zijn gedetermineerd; marien.

BRO-Catalogus Geologisch booronderzoek
 Versie 2.099 – 19 november 2021

neptuneaAntiqua	✓	✓	Noordhoren (<i>Neptunea antiqua</i>), mariene gastropode. De waarde is alleen van toepassing bij de uitgebreide beschrijving.
nuculaNitidosa	✓	✓	Driehoekige parelmoerneut (<i>Nucula nitidosa</i>), mariene tweekleppige. De waarde is alleen van toepassing bij de uitgebreide beschrijving.
nuculaSp	✓	✓	Tweekleppigen van het geslacht <i>Nucula</i> die niet op soort zijn gedetermineerd; marien. De waarde is alleen van toepassing bij de uitgebreide beschrijving.
ocenebraErinaceus	✓	✓	Geschubde stekelhoren (<i>Ocenebra erinaceus</i>), mariene gastropode. De waarde is alleen van toepassing bij de uitgebreide beschrijving.
ostreaEdulis	✓	✓	Zeeuwse oester (<i>Ostrea edulis</i>), mariene tweekleppige. De waarde is alleen van toepassing bij de uitgebreide beschrijving.
ostreaSp	✓	✓	Tweekleppigen van het geslacht <i>Ostrea</i> die niet op soort zijn gedetermineerd; marien.
paleogeneOstrea	✓	✓	Fossiele tweekleppigen uit het Paleogeen van het geslacht <i>Ostrea</i> die niet op soort zijn gedetermineerd; marien. De waarde is alleen van toepassing bij de uitgebreide beschrijving.
palliolumSp	✓	✓	Tweekleppigen van het geslacht <i>Palliolum</i> die niet op soort zijn gedetermineerd; marien. De waarde is alleen van toepassing bij de uitgebreide beschrijving.
palliolumTigerinum	✓	✓	Tijgerpels (<i>Palliolum tigerinum</i>), mariene tweekleppige. De waarde is alleen van toepassing bij de uitgebreide beschrijving.
parvicardiumExiguum	✓	✓	Scheve hartschelp (<i>Parvicardium exiguum</i>), mariene tweekleppige. De waarde is alleen van toepassing bij de uitgebreide beschrijving.
patellaPellucida	✓	✓	Blauwgestepte schaalhoren (<i>Patella pellucida</i>), mariene gastropode. De waarde is alleen van toepassing bij de uitgebreide beschrijving.
pectinidae	✓	✓	Tweekleppigen van de familie <i>Pectinidae</i> die niet nader zijn gedetermineerd, marien.
peringiaUlvae	✓	✓	Wadslakje (<i>Peringia ulvae</i>), mariene gastropode. De waarde is alleen van toepassing bij de uitgebreide beschrijving.
petricolariaPholadiformis	✓	✓	Amerikaanse boormossel (<i>Petricolaria pholadiformis</i>), mariene tweekleppige. De waarde is alleen van toepassing bij de uitgebreide beschrijving.
pholasDactylus	✓	✓	Pholade (<i>Pholas dactylus</i>), mariene tweekleppige. De waarde is alleen van toepassing bij de uitgebreide beschrijving.
pisidiumSp	✓	✓	Tweekleppigen van het geslacht <i>Pisidium</i> die niet op soort zijn gedetermineerd; zoetwater. De waarde is alleen van toepassing bij de uitgebreide beschrijving.
planorbisSp	✓	✓	Gastropoden van het geslacht <i>Planorbis</i> die niet op soort zijn gedetermineerd; zoetwater.
pliothyrynaSowerbyana	✓	✓	<i>Pliothyryna sowerbyana</i> , uitgestorven brachiopode, marien. De waarde is alleen van toepassing bij de uitgebreide beschrijving.
polititapesVirgineus	✓	✓	Gevlamde tapijtschelp (<i>Polititapes virgineus</i>), mariene tweekleppige. De waarde is alleen van toepassing bij de uitgebreide beschrijving.

BRO-Catalogus Geologisch booronderzoek
 Versie 2.099 – 19 november 2021

propebelaTurricula	✓	✓	Gewone trapgevel (<i>Propebela turricula</i>), mariene gastropode. De waarde is alleen van toepassing bij de uitgebreide beschrijving.
retusaObtusa	✓	✓	Oubliehoren (<i>Retusa obtusa</i>), mariene gastropode. De waarde is alleen van toepassing bij de uitgebreide beschrijving.
rissoaSp	✓	✓	Gastropoden van het geslacht <i>Rissoa</i> die niet op soort zijn gedetermineerd; marien. De waarde is alleen van toepassing bij de uitgebreide beschrijving.
scrobiculariaPlana	✓	✓	Platte slijkgaper (<i>Scrobicularia plana</i>), mariene tweekleppige.
serripesGroenlandicus	✓	✓	<i>Serripes groenlandicus</i> , mariene tweekleppige. De waarde is alleen van toepassing bij de uitgebreide beschrijving.
skeneopsisPlanorbis	✓	✓	Zeeposthorentje (<i>Skeneopsis planorbis</i>), mariene gastropode. De waarde is alleen van toepassing bij de uitgebreide beschrijving.
solenSp	✓	✓	Tweekleppigen van het geslacht <i>Solen</i> die niet op soort zijn gedetermineerd; marien. De waarde is alleen van toepassing bij de uitgebreide beschrijving.
sphaeriumSp	✓	✓	Tweekleppigen van het geslacht <i>Sphaerium</i> die niet op soort zijn gedetermineerd; zoetwater. De waarde is alleen van toepassing bij de uitgebreide beschrijving.
spisulaElliptica	✓	✓	Ovale strandschelp (<i>Spisula elliptica</i>), mariene tweekleppige. De waarde is alleen van toepassing bij de uitgebreide beschrijving.
spisulaSolida	✓	✓	Stevige strandschelp (<i>Spisula solida</i>), mariene tweekleppige. De waarde is alleen van toepassing bij de uitgebreide beschrijving.
spisulaSp	✓	✓	Tweekleppigen van het geslacht <i>Spisula</i> die niet op soort zijn gedetermineerd; marien.
spisulaSubtruncata	✓	✓	Halfgeknotte strandschelp (<i>Spisula subtruncata</i>), mariene tweekleppige. De waarde is alleen van toepassing bij de uitgebreide beschrijving.
striarcaLactea	✓	✓	Melk witte arkschelp (<i>Striarca lactea</i>), mariene tweekleppige. De waarde is alleen van toepassing bij de uitgebreide beschrijving.
succineaSp	✓	✓	Gastropoden van het geslacht <i>Succinea</i> die niet op soort zijn gedetermineerd; land. De waarde is alleen van toepassing bij de uitgebreide beschrijving.
tellimyaFerruginosa	✓	✓	Ovale zeeklitschelp (<i>Tellimya ferruginosa</i>), mariene tweekleppige. De waarde is alleen van toepassing bij de uitgebreide beschrijving.
tellinaFabula	✓	✓	Rechtsgestreepte platschelp (<i>Tellina fabula</i>), mariene tweekleppige. De waarde is alleen van toepassing bij de uitgebreide beschrijving.
tellinaPygmaeus	✓	✓	<i>Tellina pygmaeus</i> , mariene tweekleppige. De waarde is alleen van toepassing bij de uitgebreide beschrijving.
tellinaSp	✓	✓	Tweekleppigen van het geslacht <i>Tellina</i> die niet op soort zijn gedetermineerd; marien. De waarde is alleen van toepassing bij de uitgebreide beschrijving.
tellinaTenuis	✓	✓	Tere platschelp (<i>Tellina tenuis</i>), mariene tweekleppige. De waarde is alleen van toepassing bij de uitgebreide beschrijving.

BRO-Catalogus Geologisch booronderzoek
 Versie 2.099 – 19 november 2021

theodoxusSp	✓	✓	Gastropoden van het geslacht Theodoxus die niet op soort zijn gedetermineerd; zoetwater. De waarde is alleen van toepassing bij de uitgebreide beschrijving.
thraciaPhaseolina	✓	✓	Papierschelp (<i>Thracia phaseolina</i>), mariene tweekleppige. De waarde is alleen van toepassing bij de uitgebreide beschrijving.
thyasiraFlexuosa	✓	✓	Golfschelp (<i>Thyasira flexuosa</i>), mariene tweekleppige. De waarde is alleen van toepassing bij de uitgebreide beschrijving.
timocleaOvata	✓	✓	Ovale venusschelp (<i>Timoclea ovata</i>), mariene tweekleppige. De waarde is alleen van toepassing bij de uitgebreide beschrijving.
triviaSp	✓	✓	Gastropoden van het geslacht Trivia die niet op soort zijn gedetermineerd; marien. De waarde is alleen van toepassing bij de uitgebreide beschrijving.
trochusSp	✓	✓	Gastropoden van het geslacht Trochus die niet op soort zijn gedetermineerd; marien. De waarde is alleen van toepassing bij de uitgebreide beschrijving.
turritellaCommunis	✓	✓	Penhoren (<i>Turritella communis</i>), mariene gastropode. De waarde is alleen van toepassing bij de uitgebreide beschrijving.
turritellaSp	✓	✓	Gastropoden van het geslacht Turritella die niet op soort zijn gedetermineerd; marien.
turritellaTriplicata	✓	✓	<i>Turritella triplicata</i> , mariene gastropode. De waarde is alleen van toepassing bij de uitgebreide beschrijving.
unionidae	✓	✓	Tweekleppigen van de familie Unionidae die niet nader zijn gedetermineerd, zoetwater.
valvataSp	✓	✓	Gastropoden van het geslacht Valvata die niet op soort zijn gedetermineerd; zoetwater.
venericorPlanicosta	✓	✓	Zwinkokkel (<i>Venericor planicosta</i>), uitgestorven mariene tweekleppige. De waarde is alleen van toepassing bij de uitgebreide beschrijving.
venerupisCorrugata	✓	✓	Tapijtschelp (<i>Venerupis corrugata</i>), mariene tweekleppige. De waarde is alleen van toepassing bij de uitgebreide beschrijving.
venerupisSenescens	✓	✓	Grijze tapijtschelp (<i>Venerupis senescens</i>), uitgestorven mariene tweekleppige. De waarde is alleen van toepassing bij de uitgebreide beschrijving.
venerupisSp	✓	✓	Tweekleppigen van het geslacht Venerupis die niet op soort zijn gedetermineerd; marien. De waarde is alleen van toepassing bij de uitgebreide beschrijving.
venusSp	✓	✓	Tweekleppigen van het geslacht Venus die niet op soort zijn gedetermineerd; marien.
viviparusGlacialis	✓	✓	<i>Viviparus glacialis</i> , uitgestorven zoetwater gastropode. De waarde is alleen van toepassing bij de uitgebreide beschrijving.
yoldiaLanceolata	✓	✓	<i>Yoldia lanceolata</i> , uitgestorven mariene tweekleppige. De waarde is alleen van toepassing bij de uitgebreide beschrijving.
yoldiaOblongoides	✓	✓	<i>Yoldia oblongoides</i> , uitgestorven mariene tweekleppige. De waarde is alleen van toepassing bij de uitgebreide beschrijving.
yoldiaSp	✓	✓	Tweekleppigen van het geslacht Yoldia die niet op soort zijn gedetermineerd; marien. De waarde is alleen van toepassing bij de uitgebreide beschrijving.

zirfaeaCrispata	✓	✓	Ruwe boormossel (Zirfaea crispata), mariene tweekleppige. De waarde is alleen van toepassing bij de uitgebreide beschrijving.
schelpMarien		✓	Mariene schelpen die niet op soort zijn gedetermineerd.
schelpNietMarien		✓	Zoetwater en brakwater schelpen die niet op soort zijn gedetermineerd.

1.88 SoortVeen

De lijst met de soorten veen.			
Waarde	IMBRO	IMBRO/A	Omschrijving
bosveen	✓	✓	Het veen bestaat uit een bruinkleurige matrix die weinig samenhang vertoont met daarin licht geel- tot roodbruine resten van hout die typisch millimeters tot decimeters groot zijn. Dit type veen kan een relatief grote minerale component hebben.
heideveen	✓	✓	Het veen bestaat uit een samenhangende bruin- tot zwartkleurige matrix van fijn vezelig materiaal met daarin veel als zodanig herkenbare roodbruine resten van worteltjes en takjes van heide: dunne, kronkelige, houtige resten van typisch centimeters lengte. Dit type veen is gewoonlijk mineraalarm.
mosveen	✓	✓	Het veen heeft veelal een platige structuur en bestaat voornamelijk uit zeer fijne bruinkleurige vezeltjes met een schilferig uiterlijk. Dit type veen is gewoonlijk mineraalarm.
nietBepaald	✓	✓	Het soort veen kon niet worden bepaald.
rietveen	✓	✓	Het veen bestaat voornamelijk uit als zodanig herkenbare geelkleurige resten van riet: glanzende, platte, fijne worteltjes, typisch millimeters groot en resten van wortelstokken en stengels, typisch centimeters tot decimeters groot. Dit type veen kan een relatief grote minerale component hebben.
veenmosveen	✓	✓	Het veen bestaat voornamelijk uit als zodanig herkenbare resten van veenmos: gelige blaadjes en stengeltjes die typisch millimeters tot centimeters groot zijn. Dit type veen is gewoonlijk mineraalarm.
wollegrasveen	✓	✓	Het veen bevat als zodanig herkenbare resten van borstels van de basale bladscheden van eenarig wollegras: haren met typisch een lengte van een of enkele centimeters. Dit type veen is gewoonlijk mineraalarm en heeft een bruinige kleur.
zeggeveen	✓	✓	Het veen bestaat voornamelijk uit als zodanig herkenbare resten van zegge: dunne worteltjes die typisch millimeters tot centimeters groot zijn, platte vooral brede bladresten die typisch millimeters tot centimeters lang zijn en licht geel tot bruin van kleur zijn. Dit type veen kan een geringe minerale component hebben.
scheuchzeriaveen		✓	Het veen bestaat voornamelijk uit als zodanig herkenbare resten van Scheuchzeria: platte, kronkelige, bruine lichtglanzende stengels met dicht op elkaar staande knopen met typisch een lengte van een of enkele centimeters. Dit type veen is gewoonlijk mineraalarm.

1.89 Spoelings toeslag

De lijst met de materialen die aan werkwater zijn toegevoegd.			
Waarde	IMBRO	IMBRO/A	Omschrijving
bentoniet	✓	✓	Water met toevoeging van bentoniet om de viscositeit te verhogen en circulatieverlies te verminderen.

bentonietBariet	✓	✓	Water met toevoeging van bentoniet en bariumsulfaat om het soortelijk gewicht te verhogen.
bentonietMicrodolomiet	✓	✓	Water met toevoeging van bentoniet en microdolomiet om het soortelijk gewicht te verhogen.
polymeren	✓	✓	Water met toevoeging van (biologisch afbreekbare) polymeren als CMC om de viscositeit te verhogen en circulatieverlies te verminderen.
onbekend		✓	Het is niet bekend welk materiaal als spoeling is gebruikt.

1.90 StopcriteriumVeld

De lijst met de redenen waarom met de activiteit in het veld is opgehouden.			
Waarde	IMBRO	IMBRO/A	Omschrijving
bepervingTechnisch	✓	✓	De veldactiviteit is voortijdig gestopt vanwege beperkingen van het gebruikte apparaat.
einddoel	✓	✓	Het vooraf gestelde doel van de veldactiviteit is bereikt; vaak is dat de beoogde einddiepte.
obstakel	✓	✓	De veldactiviteit is voortijdig gestopt omdat op een niet nader omschreven obstakel is gestuit.
obstakelConstructie	✓	✓	De veldactiviteit is voortijdig gestopt omdat op een deel van een constructie is gestuit; voorbeelden zijn resten van een bouwwerk, een rioolbuis.
obstakelGrindStenen	✓	✓	De veldactiviteit is voortijdig gestopt omdat op grind, zeer grove grond of stenen is gestuit.
obstakelIJzervloer	✓	✓	De veldactiviteit is voortijdig gestopt omdat op een ijzervloer, ofwel een laag ijzeroer, is gestuit.
obstakelPuin	✓	✓	De veldactiviteit is voortijdig gestopt omdat op puin is gestuit.
obstakelVastGesteente	✓	✓	De veldactiviteit is voortijdig gestopt omdat het vast gesteente is bereikt.
risico	✓	✓	De veldactiviteit is voortijdig gestopt omdat er niet veilig verder gewerkt kan worden vanwege een niet nader omschreven risico.
risicoGrondwaterdruk	✓	✓	De veldactiviteit is voortijdig gestopt omdat de grondwaterdruk te hoog is om veilig verder te kunnen werken.
risicoWerkwaterverlies	✓	✓	De veldactiviteit is voortijdig gestopt omdat het werkwater zeer snel wegstroomde.
storing	✓	✓	De veldactiviteit is voortijdig gestopt omdat er een organisatorisch of technisch probleem is opgetreden.
onbekend		✓	Het onderzoek is voortijdig gestopt. De reden is niet bekend.

1.91 Structuur

De lijst met de waarden voor de interne opbouw van lagen.			
Waarde	IMBRO	IMBRO/A	Omschrijving
geenStructuur	✓	✓	De laag heeft geen sedimentaire of post-sedimentaire structuur.
gelaagdheidFlaser	✓	✓	Sedimentaire structuur: de laag bestaat uit een afwisseling van zand en fijnkorrelige grond; het zand vormt golvende laagjes, het fijne materiaal vormt ook golvende laagjes of het komt voor in lenzen.

gelaagdheidLinsen	✓	✓	Sedimentaire structuur: de laag bestaat uit een afwisseling van fijnkorrelige grond en zand; de fijnkorrelige grond vormt golvende laagjes, het zand vormt ook golvende laagjes of het komt voor in lenzen.
gelaagdheidParallel	✓	✓	Sedimentaire structuur: de laag is een opeenvolging van horizontale of subhorizontale laagjes die uit eenzelfde grondsoort bestaan
heterogeenGelaagd	✓	✓	Sedimentaire structuur: de laag is een min of meer regelmatige afwisseling van verschillende grondsoorten.
involutie	✓	✓	Post-sedimentaire structuur: de laag is een opeenvolging van onregelmatig ondulerende homogene gedeelten op cm tot m-schaal (plooiën, zakvormen) zonder duidelijk onderling verband en wordt toegeschreven aan post-sedimentaire processen die in de bodem kunnen optreden boven een permafrostrniveau.
mozaïekStructuur	✓	✓	Post-sedimentaire structuur: de laag heeft zijn oorspronkelijke structuur grotendeels verloren; de grond is verbroken tot een mozaïek van brokjes met een grootte van enkele millimeters tot enkele centimeters. Komt voor in fijnkorrelige lagen. In individuele brokjes kan de oorspronkelijke structuur (deels) behouden zijn.
onregelmatigVervormd	✓	✓	Post- of synsedimentaire structuur : de laag bestaat uit onregelmatig vervormde grondlichamen van twee of meer grondsoorten. De grondlichamen zijn meestal scherp begrensd en zijn vervormd door verkneding, breukwerking, vervloeiing, opbarsting, of een combinatie hiervan. Soms zijn in de delen resten van de oorspronkelijke gelaagdheid zichtbaar.
ribbelsAsymmetrisch	✓	✓	Sedimentaire structuur: de laag is opgebouwd uit ribbels met een steile en een minder steile flank.
ribbelsKlimmend	✓	✓	Sedimentaire structuur: de laag is opgebouwd uit ribbels die elkaar verticaal opvolgen.
ribbelsSymmetrisch	✓	✓	Sedimentaire structuur: de laag is opgebouwd uit ribbels met even steile flanken.
scheveGelaagdheidLaaghoekig	✓	✓	Sedimentaire structuur: de laag bestaat uit scheefstaande laagjes; de laagjes zijn goed zichtbaar en de hoek van scheefstelling is niet meer dan enkele graden.
scheveGelaagdheidNormaal	✓	✓	Sedimentaire structuur: de laag bestaat uit scheefstaande laagjes; de laagjes zijn goed zichtbaar en de hoek van scheefstelling is minimaal enkele graden.
scheveGelaagdheidOnduidelijk	✓	✓	Sedimentaire structuur: de laag bestaat uit scheefstaande laagjes; de laagjes zijn slecht zichtbaar doordat ze uiterst dun zijn of uit goed gesorteerd sediment bestaan.
scheveGelaagdheidVisgraat	✓	✓	Sedimentaire structuur: de laag bestaat uit verticale eenheden die zijn opgebouwd uit scheefstaande laagjes; de helling van de scheefstaande laagjes is in aangrenzende eenheden tegengesteld.

zettingStructuur	✓	✓	Post-sedimentaire structuur: de laag heeft zijn oorspronkelijke structuur enigszins verloren door natuurlijke belasting en vertoont een patroon van kleine (sub)verticale, scherp gedefinieerde vlakjes waarlangs het sediment op mm- tot cm-schaal verzet is.
onbekend		✓	De interne opbouw van de laag is niet bekend.

1.92 TextuurOrganischeGrond

De lijst voor de classificatie van de mate van vezeligheid van organische grond.			
Waarde	IMBRO	IMBRO/A	Omschrijving
amorf	✓	✓	Geen zichtbare plantaardige structuur, sponsachtige consistentie. Een klasse onder de NEN-EN-ISO 14688 procedure.
pseudoVezelig	✓	✓	Mengsel van vezels met een lengte kleiner dan 1 mm en amorfe massa. Een klasse onder de NEN-EN-ISO 14688 procedure.
pseudoVezeligFijn	✓	✓	Mengsel van vezels en amorfe massa. Er is geen onderscheid gemaakt tussen fijne en grove vezels (fijnVezelig en grofVezelig). Een klasse onder de NEN-EN-ISO 14688 procedure.
pseudoVezeligGrof	✓	✓	Mengsel van vezels met een lengte of diameter groter dan 1 mm en amorfe massa. Een klasse onder de NEN-EN-ISO 14688 procedure.
vezelig	✓	✓	Vezelige structuur, eenvoudig te herkennen plantaardige structuur, behoudt enige sterkte. Er is geen onderscheid gemaakt tussen fijne en grove vezels (fijnVezelig en grofVezelig). Een klasse onder de NEN-EN-ISO 14688 procedure.
vezeligFijn	✓	✓	Vezelige structuur, vezels met een lengte kleiner dan 1 mm, eenvoudig te herkennen plantaardige structuur, behoudt enige sterkte. Een klasse onder de NEN-EN-ISO 14688 procedure.
vezeligGrof	✓	✓	Vezelige structuur, vezels met een lengte of diameter groter dan 1 mm, eenvoudig te herkennen plantaardige structuur, behoudt enige sterkte. Een klasse onder de NEN-EN-ISO 14688 procedure.
zwakAmorfNEN5104		✓	Niet tot zwak vergane plantenresten. Bij handpersen ontwijkt geen veen tussen de vingers en het uitgeperste water is kleurloos tot troebel. Een klasse onder de NEN 5104 procedure.
matigAmorfNEN5104		✓	Matig vergane plantenresten, de structuur is nog zichtbaar. Bij handpersen glijdt veel van het veen tussen de vingers door en het uitgeknepen water is troebel. Een klasse onder de NEN 5104 procedure.
sterkAmorfNEN5104		✓	Zeer sterk vergane plantenresten, structuur ontbreekt geheel. Bij handpersen glijdt het grootste deel van het veen tussen de vingers door. Een klasse onder de NEN 5104 procedure.

1.93 TijdelijkeVerandering

De lijst met de waarden voor tijdelijke verandering in het terrein.			
Waarde	IMBRO	IMBRO/A	Omschrijving
bevrozing	✓	✓	Voor de start van het onderzoek was de ondergrond ten behoeve van andere werkzaamheden bevroren.

bouwput	✓	✓	Voor de start van het onderzoek was de ondergrond ten behoeve van bouwwerkzaamheden uitgegraven.
bronbemaling	✓	✓	Voor de start van het onderzoek was de grondwaterstand verlaagd ten behoeve van andere werkzaamheden.
injectie	✓	✓	Voor de start van het onderzoek was er materiaal in de ondergrond geïnjecteerd ten behoeve van andere werkzaamheden.
vacuumconsolidatie	✓	✓	Voor de start van het onderzoek was er in de ondergrond vacuümconsolidatie toegepast ten behoeve van andere werkzaamheden.
verticale Drainage	✓	✓	Voor de start van het onderzoek was de ondergrond tot op enige diepte verticaal gedraineerd (met strips, grindpalen, etc.) ten behoeve van andere werkzaamheden.
voorbelasting	✓	✓	Voor de start van het onderzoek was de ondergrond voorbelast ten behoeve van andere werkzaamheden.

1.94 Toegepast Optisch Model

De lijst met de gebruikte modellen voor de vertaling van meetresultaten van de laserdiffractie naar de korrelgrootteverdeling.

Waarde	IMBRO	IMBRO/A	Omschrijving
Fraunhofer	✓	✓	Het meetresultaat van de laserdiffractie is met behulp van het Fraunhofermodel op basis van lichtverstrooiing omgerekend naar de korrelgrootteverdeling. Het Fraunhofermodel is met name geschikt voor materiaal met grote korrels.
Mie	✓	✓	Het meetresultaat van de laserdiffractie is met behulp van het model van Mie op basis van lichtbuiging (refractie) omgerekend naar de korrelgrootteverdeling. Het model van Mie is met name geschikt voor fijne korrels.

1.95 Type Discontinuïteit

De lijst met de discontinuïteiten die de laagopbouw verstoren.

Waarde	IMBRO	IMBRO/A	Omschrijving
antropogeen	✓	✓	Grensvlak in antropogene grond dat niet als laagscheiding kan worden beschreven.
breuk	✓	✓	Een vlak waarlangs lagen verzet zijn.
ijswig Invulling	✓	✓	De begrenzing van een (sub)verticaal wigvormig grondlichaam dat is opgebouwd uit verticaal tot subverticaal gelamineerd sediment en dat geassocieerd is met het voorkomen van een aantal trapsgewijs verlopende breukjes in het omringende materiaal.
krimpscheur	✓	✓	Een smalle, (sub)verticale wigvormige discontinuïteit in fijnkorrelige grond, die met andersoortig materiaal gevuld is.
opbarsting	✓	✓	Een of meer (sub)verticaal verlopende zandige aders, vingers of bolvormige structuren die dezelfde lithologie hebben als onderliggende lagen en lateraal begrensd zijn door naar boven toe convex afbuigende plooien. De structuren zijn enkele millimeters dik tot enkele centimeters in diameter.
zandwig	✓	✓	De begrenzing van een (sub)verticaal wigvormig grondlichaam dat uit verticaal tot subverticaal gelamineerd zand bestaat en dat geassocieerd is met het voorkomen van naar boven toe convex afbuigende plooien in het omringende, zandige, materiaal.

1.96 Type Ingreep

De lijst met de omschrijvingen van de wijze waarop een antropogene laag is ontstaan.

Waarde	IMBRO	IMBRO/A	Omschrijving
gecontroleerdAangebracht	✓	✓	Opgebracht materiaal dat tot een bepaalde graad verdicht is (engineered fill).
geroerd	✓	✓	De natuurlijke samenhang van de grond is door ploegen of andere vormen van omwoelen verstoord.
losGestort	✓	✓	Opgebracht materiaal dat los gestort is.
nietBepaald	✓	✓	De wijze waarop de mens in de opbouw van de ondergrond heeft ingegrepen, kon niet worden bepaald.

1.97 Vakgebied

De lijst met de vakgebieden waarbinnen het onderzoek is uitgevoerd.			
Waarde	IMBRO	IMBRO/A	Omschrijving
geologie	✓	✓	Booronderzoek uitgevoerd vanuit specialistisch geologische expertise.
geologieArcheologie	✓	✓	Booronderzoek uitgevoerd vanuit specialistisch geologische expertise met ondersteuning vanuit archeologische expertise.
geologieArcheologieMilieukunde	✓	✓	Booronderzoek uitgevoerd vanuit specialistisch geologische expertise met ondersteuning vanuit archeologische en milieukundige expertise.
geologieMilieukunde	✓	✓	Booronderzoek uitgevoerd vanuit specialistisch geologische expertise met ondersteuning vanuit milieukundige expertise.

1.98 VerticaalReferentievlak

De lijst met de referentievlakken waarin de verticale positie is gedefinieerd.			
Waarde	IMBRO	IMBRO/A	Omschrijving
LAT	✓	✓	Laagst mogelijke waterstand gebaseerd op de stand van zon en maan (Lowest Astronomical Tide).
MSL	✓	✓	Gemiddeld zeeniveau (Mean Sea Level).
NAP	✓	✓	Normaal Amsterdams Peil.

1.99 VerticaleTrend

De lijst met de omschrijvingen van de aard van een geleidelijke verticale verandering in een laag.			
Waarde	IMBRO	IMBRO/A	Omschrijving
geenTrend	✓	✓	De laag vertoont geen waarneembare geleidelijke verticale verandering.
naarBovenFijner	✓	✓	De laag vertoont een verticale trend waarbij deze naar boven toe fijner wordt wat zich uit in meerdere kenmerken.
naarBovenGrover	✓	✓	De laag vertoont een verticale trend waarbij deze naar boven toe grover wordt wat zich uit in meerdere kenmerken.
naarBovenMeerGlauconiet	✓	✓	De laag vertoont een verticale trend waarbij naar boven toe het aandeel glauconiet toeneemt.
naarBovenMeerGlimmer	✓	✓	De laag vertoont een verticale trend waarbij naar boven toe het aandeel glimmers toeneemt.
naarBovenMeerGrind	✓	✓	De laag vertoont een verticale trend waarbij naar boven toe het grindgehalte toeneemt.

naarBovenMeerKalk	✓	✓	De laag vertoont een verticale trend waarbij naar boven toe het kalkgehalte toeneemt.
naarBovenMeerLutum	✓	✓	De laag vertoont een verticale trend waarbij naar boven toe het lutumgehalte toeneemt.
naarBovenMeerOrganischMateriaal	✓	✓	De laag vertoont een verticale trend waarbij naar boven toe het organisch stofgehalte toeneemt.
naarBovenMeerPlanten	✓	✓	De laag vertoont een verticale trend waarbij naar boven toe het aandeel plantenresten toeneemt.
naarBovenMeerSchelpen	✓	✓	De laag vertoont een verticale trend waarbij naar boven toe het schelpenmateriaalgehalte toeneemt.
naarBovenMeerSilt	✓	✓	De laag vertoont een verticale trend waarbij naar boven toe het siltgehalte toeneemt.
naarBovenMeerZand	✓	✓	De laag vertoont een verticale trend waarbij naar boven toe het zandgehalte toeneemt.
naarBovenMinderGlauconiet	✓	✓	De laag vertoont een verticale trend waarbij naar boven toe het aandeel glauconiet afneemt.
naarBovenMinderGlimmer	✓	✓	De laag vertoont een verticale trend waarbij naar boven toe het aandeel glimmers afneemt.
naarBovenMinderGrind	✓	✓	De laag vertoont een verticale trend waarbij naar boven toe het grindgehalte afneemt.
naarBovenMinderKalk	✓	✓	De laag vertoont een verticale trend waarbij naar boven toe het kalkgehalte afneemt.
naarBovenMinderLutum	✓	✓	De laag vertoont een verticale trend waarbij naar boven toe het lutumgehalte afneemt.
naarBovenMinderOrganischMateriaal	✓	✓	De laag vertoont een verticale trend waarbij naar boven toe het organisch stofgehalte afneemt.
naarBovenMinderPlanten	✓	✓	De laag vertoont een verticale trend waarbij naar boven toe het aandeel plantenresten afneemt.
naarBovenMinderSchelpen	✓	✓	De laag vertoont een verticale trend waarbij naar boven toe het schelpmateriaalgehalte afneemt.
naarBovenMinderSilt	✓	✓	De laag vertoont een verticale trend waarbij naar boven toe het siltgehalte afneemt.
naarBovenMinderZand	✓	✓	De laag vertoont een verticale trend waarbij naar boven toe het zandgehalte afneemt.
bovenkantAmorf		✓	De laag is aan de bovenkant amorf. Er is geen sprake van een geleidelijke overgang.
bovenkantGrindig		✓	De laag is aan de bovenkant grindig. Er is geen sprake van een geleidelijke overgang.
bovenkantGrof		✓	De laag is aan de bovenkant grof. Er is geen sprake van een geleidelijke overgang.
bovenkantHumeus		✓	De laag is aan de bovenkant humeus. Er is geen sprake van een geleidelijke overgang.
bovenkantKalkloos		✓	De laag is aan de bovenkant kalkloos. Er is geen sprake van een geleidelijke overgang.
bovenkantKleiig		✓	De laag is aan de bovenkant kleiig. Er is geen sprake van een geleidelijke overgang.

bovenkantSchelphoudend		✓	De laag is aan de bovenkant schelphoudend. Er is geen sprake van een geleidelijke overgang.
bovenkantSiltig		✓	De laag is aan de bovenkant siltig. Er is geen sprake van een geleidelijke overgang.
bovenkantZandig		✓	De laag is aan de bovenkant zandig. Er is geen sprake van een geleidelijke overgang.
onbekend		✓	De verticale trend is niet bekend.
onderkantAmorf		✓	De laag is aan de onderkant amorf. Er is geen sprake van een geleidelijke overgang.
onderkantGrindig		✓	De laag is aan de onderkant grindig. Er is geen sprake van een geleidelijke overgang.
onderkantGrof		✓	De laag is aan de onderkant grof. Er is geen sprake van een geleidelijke overgang.
onderkantHumeus		✓	De laag is aan de onderkant humeus. Er is geen sprake van een geleidelijke overgang.
onderkantKleiig		✓	De laag is aan de onderkant kleiig. Er is geen sprake van een geleidelijke overgang.
onderkantSchelphoudend		✓	De laag is aan de onderkant schelphoudend. Er is geen sprake van een geleidelijke overgang.
onderkantSiltig		✓	De laag is aan de onderkant siltig. Er is geen sprake van een geleidelijke overgang.
onderkantZandig		✓	De laag is aan de onderkant zandig. Er is geen sprake van een geleidelijke overgang.

1.100 VerwijderdMateriaal

De lijst met de materialen die zijn verwijderd.			
Waarde	IMBRO	IMBRO/A	Omschrijving
antropogeenNietStenigBestanddeel	✓	✓	Voorafgaand aan de bepaling is niet-stenig antropogeen materiaal verwijderd.
antropogeenStenigBestanddeel	✓	✓	Voorafgaand aan de bepaling is stenig antropogeen materiaal verwijderd en dat is licht stenig ophoogmateriaal, puin, stenen, verbrandingsresten en wegverhardingsmateriaal.
botresten	✓	✓	Er is voorafgaand aan de bepaling zijn botten, of resten daarvan, afkomstig van gewervelde dieren of mensen verwijderd.
geen	✓	✓	Er is voorafgaand aan de bepaling geen materiaal verwijderd.
grind	✓	✓	Voorafgaand aan de bepaling is grind en grover materiaal verwijderd.
houtschool	✓	✓	Voorafgaand aan de bepaling zijn door verbranding verkoolde resten van hout verwijderd.
ijzerconcreties	✓	✓	Voorafgaand aan de bepaling zijn korrels of brokken samengesteld materiaal van neergeslagen ijzerverbindingen in een matrix van zand en/of grind, klei of silt, verwijderd.
kalkconcreties	✓	✓	Voorafgaand aan de bepaling zijn concreties die door carbonaat tot een geheel zijn verkit verwijderd.

plantenrestenHoutig	✓	✓	Voorafgaand aan de bepaling zijn houtige, onverteerde resten van planten, zoals stammen en takken verwijderd.
plantenrestenNietHoutig	✓	✓	Voorafgaand aan de bepaling zijn niet-houtige, onverteerde resten van planten, zoals worteltjes, rietstengels en bladeren verwijderd.
schelpmateriaal	✓	✓	Voorafgaand aan de bepaling zijn schelpen en resten van schelpen verwijderd.

1.101 VerwijderingsmethodeKalk

De lijst met de methoden voor het verwijderen van koolzure kalk.			
Waarde	IMBRO	IMBRO/A	Omschrijving
handmatig	✓	✓	Koolzure kalk is handmatig verwijderd en enkel grove bestanddelen zijn verwijderd.
HCL_0.5M	✓	✓	Koolzure kalk is verwijderd met HCL (0,5 M).
nietVerwijderd	✓	✓	Koolzure kalk is niet verwijderd.

1.102 VerwijderingsmethodeOrganischeStof

De lijst met de methoden voor het verwijderen van het organische stof.			
Waarde	IMBRO	IMBRO/A	Omschrijving
handmatig	✓	✓	Organische stof is handmatig verwijderd en enkel grove bestanddelen zijn verwijderd.
H2O2_15procent	✓	✓	Organische stof is verwijderd met H ₂ O ₂ (15 %).
nietVerwijderd	✓	✓	Organische stof is niet verwijderd.

1.103 Verzadigingsmethode

De lijst met de methoden voor verzadiging die voor de bepalingen in de geologische monsteranalyse worden toegepast.			
Waarde	IMBRO	IMBRO/A	Omschrijving
waterverzadigen	✓	✓	Methode voor het vooraf verzadigen van het proefstuk. Het proefstuk in de ring wordt met behulp van een monsterhouder in een waterbad met deksel geplaatst. Het proefstuk wordt uiterst langzaam van onderaf verzadigd. Dit duurt ca. 4 tot 10 dagen. Na verzadiging wordt aan de bovenkant van het proefstuk eenmalig 25 mm water afgezogen.
onderBelasting	✓	✓	Methode voor het vooraf verzadigen van het proefstuk. Het proefstuk wordt tussen twee poreuze stenen in het apparaat geplaatst onder druk en krijgt eerst de gelegenheid om zich aan te passen aan de nieuwe druk (het proefstuk is <i>geconsolideerd</i>). Dit duurt 24 uur. Vervolgens krijgt het proefstuk de gelegenheid om water vanaf de onderkant op te nemen. Dit duurt circa 1 tot 3 dagen.

1.104 Vlekkleur

De lijst met de kleuren van vlekken.			
Waarde	IMBRO	IMBRO/A	Omschrijving
bruinTotBijnaZwart	✓	✓	De vlekken zijn bruin tot bijna zwart.
donkerbruinTotPaars	✓	✓	De vlekken zijn donkerbruin tot paars.
donkergeelTotOkergeel	✓	✓	De vlekken zijn donkergeel tot okergeel.
geelTotLichtgeel	✓	✓	De vlekken zijn geel tot lichtgeel.

grijs	✓	✓	De vlekken zijn grijs.
oranjeroodTotRoodbruin	✓	✓	De vlekken zijn oranjerood tot roodbruin, roestkleurig.
blauw		✓	Blauw zoals gebruikt voor archiefgegevens.
bruin		✓	Bruin zoals gebruikt voor archiefgegevens.
geel		✓	Geel zoals gebruikt voor archiefgegevens.
groen		✓	Groen zoals gebruikt voor archiefgegevens.
onbekend		✓	De vlekkleur is niet bekend.
oranje		✓	Oranje zoals gebruikt voor archiefgegevens.
rood		✓	Rood zoals gebruikt voor archiefgegevens.
wit		✓	Wit zoals gebruikt voor archiefgegevens.
zwart		✓	Zwart zoals gebruikt voor archiefgegevens.

1.105 VolumePercentageklasse

De lijst met de standaardclassificatie van volumepercentages in het vakgebied geologie.			
Waarde	IMBRO	IMBRO/A	Omschrijving
geen	✓	✓	Het bestanddeel komt niet voor.
spoorTot1	✓	✓	Er komt een spoor voor en dat betekent dat het aandeel in het volume minder dan 1 % is.
weinig1tot10	✓	✓	Er komt weinig voor en dat betekent dat het aandeel in het volume minimaal 1 en minder dan 10 % is.
veel10tot30	✓	✓	Er komt veel voor en dat betekent dat het aandeel in het volume minimaal 10 en minder dan 30 % is.
zeerVeel30tot50	✓	✓	Er komt zeer veel voor en dat betekent dat het aandeel in het volume minimaal 30 en minder dan 50 % is.
uiterstVeelMinstens50	✓	✓	Er komt uiterst veel voor en dat betekent dat het aandeel in het volume minstens 50 % is.
onbekend		✓	Het aandeel in het volume is niet bekend.
zeerVeelTotUiterstVeelMinstens30		✓	Er komt zeer veel tot uiterst veel voor en dat betekent dat het aandeel in het volume minstens 30 % is.

1.106 Voorbehandeling

De lijst met de werkzaamheden die tijdens het boren zijn uitgevoerd om een interval te prepareren ten behoeve van de bemonstering.			
Waarde	IMBRO	IMBRO/A	Omschrijving
bevriezing	✓	✓	De uitvoerder heeft het interval tijdens het boren bevroren.
geen	✓	✓	Er heeft tijdens het boren geen voorbehandeling plaatsgevonden.
injectieDragendVermogen	✓	✓	De uitvoerder heeft het interval tijdens het boren geïnjecteerd met materiaal om de waterdoorlatendheid te verkleinen.
injectieWaterdoorlatendheid	✓	✓	De uitvoerder heeft het interval tijdens het boren geïnjecteerd met materiaal om het dragend vermogen te vergroten.

onbekend		✓	Het is onbekend of er tijdens het boren voorbehandeling heeft plaatsgevonden.
----------	--	---	---

1.107 Voorbereiding

De lijst met de werkzaamheden die voor het boren zijn uitgevoerd.			
Waarde	IMBRO	IMBRO/A	Omschrijving
bevriezing	✓	✓	De uitvoerder heeft voordat met boren is begonnen de ondergrond tot op een bepaalde diepte bevroren.
geen	✓	✓	De uitvoerder heeft geen voorbereidende werkzaamheden uitgevoerd.
injectieDragendVermogen	✓	✓	De uitvoerder heeft voordat met boren is begonnen de ondergrond tot op een bepaalde diepte geïnjecteerd met materiaal om het dragend vermogen te vergroten.
injectieWaterdoorlatendheid	✓	✓	De uitvoerder heeft voordat met boren is begonnen de ondergrond tot op een bepaalde diepte geïnjecteerd met materiaal om de waterdoorlatendheid te verkleinen.
tijdelijkeVerbuizingVooraf	✓	✓	De uitvoerder heeft voordat met boren is begonnen tot op een bepaalde diepte in de ondergrond een buis aangebracht.
vacuumconsolidatie	✓	✓	De uitvoerder heeft voordat met boren is begonnen tot op een bepaalde diepte in de ondergrond vacuümconsolidatie toegepast.
verticaleDrainage	✓	✓	De uitvoerder heeft voordat met boren is begonnen de ondergrond tot op een bepaalde diepte verticaal gedraineerd (strips, grindpalen, etc.).

1.108 VormVoorkomen

De lijst met de vormen van voorkomens van andere soorten grond of gesteente in grond.			
Waarde	IMBRO	IMBRO/A	Omschrijving
brokjesErgKlein	✓	✓	Brokjes met een lengte minder dan 2 mm.
brokjesKlein	✓	✓	Brokjes met een lengte tussen 2 en 6 mm.
brokjesVrijKlein	✓	✓	Brokjes met een lengte tussen 6 en 20 mm.
brokjesVrijGroot	✓	✓	Brokjes met een lengte tussen 20 en 60 mm.
brokjesGroot	✓	✓	Brokjes met een lengte tussen 60 en 200 mm.
laagjesErgDunGelamineerd	✓	✓	Een of meer laagjes met een dikte kleiner dan 2 mm.
laagjesDunGelamineerd	✓	✓	Een of meer laagjes met een dikte tussen 2 en 6 mm.
laagjesDikGelamineerd	✓	✓	Een of meer laagjes met een dikte tussen 6 en 20 mm.
laagjesErgDunGelaagd	✓	✓	Een of meer laagjes met een dikte tussen 20 en 60 mm.
laagjesDunGelaagd	✓	✓	Een of meer laagjes met een dikte tussen 60 en 200 mm.
sedimentlenzen	✓	✓	Een of meer geïsoleerde, duidelijk begrensde, lensvormige voorkomens die herkend worden als in deeltjes afgezet.

1.109 WeggegravenMateriaal

De lijst met de materialen die zijn weggegraven.			
Waarde	IMBRO	IMBRO/A	Omschrijving

grind	✓	✓	Natuurlijke of antropogene grond die in hoofdzaak uit grind bestaat.
huisvuil	✓	✓	Ongedifferentieerd huishoudelijk afval.
klei	✓	✓	Natuurlijke of antropogene grond die in hoofdzaak uit leem bestaat.
leem	✓	✓	Natuurlijke of antropogene grond die in hoofdzaak uit klei bestaat.
ophoogmateriaalLicht	✓	✓	Ophoogmateriaal met een laag soortelijk gewicht.
puin	✓	✓	Bouw- en sloopafval; veelal een mengsel van stenig materiaal dat door de mens gemaakt of bewerkt is.
stenen	✓	✓	Stenen van natuurlijk materiaal dat door de mens bewerkt is tot bouwstenen, ballastblokken, (basalt)stortsteen of een bijproduct van mijnbouw zijn.
veen	✓	✓	Natuurlijke of antropogene grond die in hoofdzaak uit veen bestaat.
wegverhardingsmateriaal	✓	✓	Materiaal dat gebruikt is voor het verharden van wegen en erven; voorbeelden zijn asfalt, betonklinkers, klinkers, steenslag en tegels.
zand	✓	✓	Natuurlijke of antropogene grond die in hoofdzaak uit zand bestaat.

1.110 Zandmediaanklasse

De lijst voor de classificatie van de mediaan van de zandfractie			
Waarde	IMBRO	IMBRO/A	Omschrijving
fijn63tot105um	✓	✓	De zandmediaan is groter dan 63 µm en kleiner dan of gelijk aan 105 µm. Een klasse binnen de categorie fijn onder de NEN-EN-ISO 14688 procedure.
fijn105tot150um	✓	✓	De zandmediaan is groter dan 105 µm en kleiner dan of gelijk aan 150 µm. Een klasse binnen de categorie fijn onder de NEN-EN-ISO 14688 procedure.
fijn150tot200um	✓	✓	De zandmediaan is groter dan 150 µm en kleiner dan of gelijk aan 200 µm. Een klasse binnen de categorie fijn onder de NEN-EN-ISO 14688 procedure.
middelgrof200tot300um	✓	✓	De zandmediaan is groter dan 200 µm en kleiner dan of gelijk aan 300 µm. Een klasse binnen de categorie middelgrof onder de NEN-EN-ISO 14688 procedure.
middelgrof300tot420um	✓	✓	De zandmediaan is groter dan 300 µm en kleiner dan of gelijk aan 420 µm. Een klasse binnen de categorie middelgrof onder de NEN-EN-ISO 14688 procedure.
middelgrof420tot630um	✓	✓	De zandmediaan is groter dan 420 µm en kleiner dan of gelijk aan 630 µm. Een klasse binnen de categorie middelgrof onder de NEN-EN-ISO 14688 procedure.
grof630tot2000um	✓	✓	De zandmediaan is groter dan 630 µm en kleiner dan of gelijk aan 2000 µm. Een klasse onder de NEN-EN-ISO 14688 procedure.
uiterstFijnNEN5104		✓	De zandmediaan is gelijk aan of groter dan 63 µm en kleiner dan 105 µm. Een klasse onder de NEN5104 procedure.
zeerFijnNEN5104		✓	De zandmediaan is gelijk aan of groter dan 105 µm en kleiner dan 150 µm. Een klasse onder de NEN5104 procedure.

matigFijnNEN5104		✓	De zandmediaan is gelijk aan of groter dan 150 µm en kleiner dan 210 µm. Een klasse onder de NEN 5104 procedure.
matigGrofNEN5104		✓	De zandmediaan is gelijk aan of groter dan 210 µm en kleiner dan 300 µm. Een klasse onder de NEN 5104 procedure.
zeerGrofNEN5104		✓	De zandmediaan is gelijk aan of groter dan 300 µm en kleiner dan 420 µm. Een klasse onder de NEN 5104 procedure.
uiterstGrofNEN5104		✓	De zandmediaan is gelijk aan of groter dan 420 µm en kleiner dan 2000 µm. Een klasse onder de NEN 5104 procedure.

1.111 Zandspreiding

De lijst voor de classificatie van de spreiding van de korrelgrootte van de zandfractie.			
Waarde	IMBRO	IMBRO/A	Omschrijving
zeerKlein	✓	✓	Zand waarvan meer dan 90 % van de korrels binnen dezelfde zandmediaanklasse valt.
matigKlein	✓	✓	Zand waarvan meer dan 90 % van de korrels binnen twee aansluitende zandmediaanklassen valt.
matigGroot	✓	✓	Zand waarvan meer dan 90 % van de korrels binnen drie aansluitende zandmediaanklassen valt en de zandmediaan in de middelste van de drie zandmediaanklassen ligt.
zeerGroot	✓	✓	Zand waarvan minder dan 90 % van de korrels binnen drie aansluitende zandmediaanklassen valt en de zandmediaan niet in de middelste van de drie zandmediaanklassen ligt.
tweetoppig	✓	✓	Zand waarvan de korrels tot twee populaties horen die meestal niet in aaneensluitende zandmediaanklassen liggen.
zeerKleinNEN5104		✓	Zand met een matig kleine variatie in grootte van de zandkorrels. De gelijkmatigheidscoëfficiënt D60/D10 (de verhouding tussen de korrelgrootten waarbij respectievelijk 60 % en 10 % van de massa van de zandfractie kleiner is) is groter dan of gelijk aan 1,0 en kleiner dan 1,8.
matigKleinNEN5104		✓	Zand met een matig kleine variatie in grootte van de zandkorrels. De gelijkmatigheidscoëfficiënt D60/D10 (de verhouding tussen de korrelgrootten waarbij respectievelijk 60 % en 10 % van de massa van de zandfractie kleiner is) is groter dan of gelijk aan 1,8 en kleiner dan 2,2.
matigGrootNEN5104		✓	Zand met een matig grote variatie in grootte van de zandkorrels. De gelijkmatigheidscoëfficiënt D60/D10 (de verhouding tussen de korrelgrootten waarbij respectievelijk 60 % en 10 % van de massa van de zandfractie kleiner is) is groter dan of gelijk aan 2,2 en kleiner dan 3,0.
zeerGrootNEN5104		✓	Zand met een zeer grote variatie in grootte van de zandkorrels. De gelijkmatigheidscoëfficiënt D60/D10 (de verhouding tussen de korrelgrootten waarbij respectievelijk 60 % en 10 % van de massa van de zandfractie kleiner is) groter is dan of gelijk aan 3,0.
onbekend		✓	De spreiding van de korrelgrootte van de zandfractie is niet bekend.

1.112 ZeerGroveFractieGehalteklasse

De lijst voor de classificatie van het aandeel van zeer grove korrels in de grond.			
Waarde	IMBRO	IMBRO/A	Omschrijving

geenZeerGroveFractie	✓	✓	De grond bevat geen zeer grove korrels.
keienWeinigTotVeel	✓	✓	De grond bestaat voor minimaal 1 en minder dan 30 % van de massa uit zeer grove korrels en dat zijn vooral keien.
keienZeerVeel	✓	✓	De grond bestaat voor minimaal 30 en minder dan 50 % van de massa uit zeer grove korrels en dat zijn vooral keien.
keitjesWeinigTotVeel	✓	✓	De grond bestaat voor minimaal 1 en minder dan 30 % van de massa uit zeer grove korrels en dat zijn vooral keitjes.
keitjesZeerVeel	✓	✓	De grond bestaat voor minimaal 30 en minder dan 50 % van de massa uit zeer grove korrels en dat zijn vooral keitjes.
onbekend		✓	Het aandeel zeer grove korrels is niet bekend.

1.113 Zoutcorrectiemethode

De lijst met de methoden voor het corrigeren voor het gehalte aan opgeloste zouten.			
Waarde	IMBRO	IMBRO/A	Omschrijving
nietToegepast	✓	✓	Het watergehalte is niet gecorrigeerd voor het gehalte aan opgeloste zouten.
zoutgehalteAangenomen	✓	✓	Het watergehalte is gecorrigeerd voor het gehalte aan opgeloste zouten. Het zoutgehalte van het poriënwater is een aangenomen waarde.
zoutgehalteBepaald	✓	✓	Het watergehalte is gecorrigeerd voor het gehalte aan opgeloste zouten. Het zoutgehalte van het poriënwater is bepaald.

Toelichting

1 Geologisch booronderzoek

1.1 Inleiding

De catalogus voor het geologisch booronderzoek beschrijft de gegevens die in de registratie ondergrond zijn opgenomen van het booronderzoek dat vanuit het vakgebied van de geologie is uitgevoerd. De catalogus beschrijft de algemene gegevens van dit booronderzoek samen met de gedetailleerde uitwerking van de gegevens van de boormonsterbeschrijving, en van de gegevens die voortkomen uit het analyseren van boormonsters, en kent een aantal beperkingen. De boormonsterbeschrijving omvat alleen de gegevens die onder de standaard boorbeschrijvingsmethode die binnen de Geologische Dienst Nederland wordt gebruikt worden vastgelegd en de beschrijving van gesteente is nog niet opgenomen. Verder beperkt deze versie zich tot onderzoek dat onder kwaliteitsregime IMBRO valt. Het kwaliteitsregime IMBRO/A, dat bedoeld is voor historische gegevens, beperkt zich tot de uitgebreide beschrijvingen die onder de standaard boorbeschrijvingsmethode zijn vastgelegd. De eisen voor IMBRO/A voor andere historische gegevens, worden in een volgende versie opgenomen.

Een *booronderzoek* is in de basisregistratie ondergrond het geheel van gegevens dat betrekking heeft op een specifiek booronderzoek dat op een specifiek moment en op een specifieke locatie in Nederland en onder een bepaalde opdracht is uitgevoerd. Booronderzoek levert een grote verscheidenheid aan gegevens en dat vraagt om ordening van informatie. Het belangrijkste gegeven om het onderzoek in te delen is het vakgebied. Voor de gegevens die onder de basisregistratie ondergrond vallen, wordt een indeling in vijf verschillende vakgebieden gehanteerd. Naast geologie zijn dat toegepaste geologie, bodemkunde, cultuurtechniek en geotechniek. De catalogus voor het registratieobject komt in delen tot stand. Eerst wordt voor ieder vakgebied een catalogus gemaakt. Wanneer de vijf catalogi gereed zijn wordt een nieuwe catalogus gemaakt die alle vakgebieden omvat en waarin de ongewenste verschillen zijn weggenomen. Die catalogus geeft een samenhangende beschrijving van het registratieobject booronderzoek.

1.2 Geologisch booronderzoek

De indeling van het booronderzoek naar vakgebied is bedoeld om categorieën van gegevens te onderscheiden zodat per categorie een catalogus kan worden gemaakt. Het ene vakgebied is breder dan het andere. De categorie die met geologisch booronderzoek wordt aangeduid is betrekkelijk smal. Het onderzoek heeft een specialistisch karakter en dekt met name de gegevens die ingewonnen worden met als doel ze te gebruiken voor het maken en verbeteren van modellen die de opbouw van de ondergrond in termen van hydrogeologische en geologische eenheden beschrijven. Dat is het typisch geologisch booronderzoek. In de praktijk wordt onderzoek dat voor andere doelen wordt uitgevoerd ook tot het geologisch booronderzoek gerekend als het qua methodiek en gegevensinhoud met dit type overeenkomt.

Het specialistische karakter van het onderzoek komt onder meer naar voren in de eigen manier van het beschrijven van boormonsters. Die beschrijving is erop gericht gegevens vast te leggen die het mogelijk maken natuurlijke eenheden te identificeren. Daartoe wordt de samenstelling van het materiaal in detail vastgelegd en er wordt bijvoorbeeld gelet op allerlei aspecten die informatie in zich dragen over de omstandigheden waaronder het materiaal is gevormd en over de herkomst en de ouderdom ervan. Dat soort gegevens is nodig voor het maken van interpretaties die weer gebruikt worden voor het maken van de modellen. De interpretaties en de modellen vallen in de systematiek van de basisregistratie niet onder het booronderzoek. Modellen vormen een apart registratiedomein en alleen bepaalde landelijke modellen worden in de basisregistratie opgenomen. De modellen waarvoor de gegevens worden ingewonnen hebben een definiërend karakter en leveren de kaders voor praktisch alle vormen van onderzoek aan de ondergrond, waaronder booronderzoek vanuit andere vakgebieden.

Geologisch booronderzoek wordt zowel op land als op zee uitgevoerd en kan tot duizenden meters diepte onder maaiveld of waterbodembodem reiken. Op grote diepte bestaat de ondergrond niet langer uit grond

maar uit gesteente. Geologisch onderzoek richt zich vooral op de natuurlijke ondergrond, maar ook de grondlichamen die door de mens zijn neergelegd worden in het onderzoek meegenomen.

De indeling naar vakgebied heeft haar beperkingen. In de werkelijkheid komt het voor dat booronderzoek een multidisciplinair karakter heeft en vanuit een combinatie van vakgebieden wordt uitgevoerd. Wanneer het om multidisciplinair onderzoek gaat dat een combinatie is van vakgebieden die onder de reikwijdte van de basisregistratie vallen, zullen de bijzondere eisen die ervoor gelden worden vastgelegd in de catalogus die voor het booronderzoek in zijn geheel gaat gelden. Archeologisch en milieukundig booronderzoek vallen echter buiten het bereik van de basisregistratie ondergrond. Wanneer geologisch onderzoek wordt gecombineerd met archeologisch of milieukundig onderzoek wordt alleen het geologische deel van het onderzoek in de basisregistratie ondergrond opgenomen. In zo'n geval wordt wel gepreciseerd dat slechts een deel van de resultaten is geregistreerd.

1.3 Boren

Booronderzoek omvat vormen van onderzoek die ermee beginnen dat de ondergrond door boren wordt ontsloten. Wat onder boren moet worden verstaan is in verreweg de meeste gevallen triviaal, het is het maken van een gat met behulp van een apparaat dat we een boor noemen. In de definities wordt duidelijk dat er ook andere manieren zijn om een gat in de ondergrond te maken en die worden gemakshalve toch tot het boren gerekend. Er worden echter ook gaten in de ondergrond gemaakt met afwijkende methoden die buiten het bereik van deze catalogus vallen. Dat zijn allemaal methoden die op water worden gebruikt en die tot doel hebben een hap uit de waterbodem te nemen. Apparaten die daarvoor gebruikt worden zijn bijvoorbeeld de boxcorer en de Van Veen-bodemhapper. Onderzoek dat gebaseerd is op dergelijke technieken valt helemaal buiten het bereik van de basisregistratie ondergrond en de reden daarvoor is dat de resultaten een zeer geringe waarde voor hergebruik hebben, omdat de diepte van het bemonsterde interval niet goed bepaald is en de waterbodem binnen korte tijd kan veranderen.

1.4 Kwaliteit van de monsters

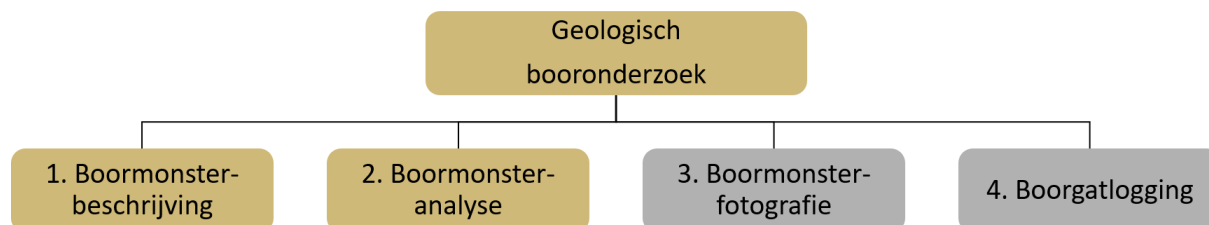
De gegevens over de opbouw en de eigenschappen van de ondergrond die uit booronderzoek voortkomen, zijn gebaseerd op monsters die uit de ondergrond genomen zijn. Voor het hergebruik van de gegevens is het van belang te weten in welke mate de monsters waarop de waarnemingen en metingen zijn gebaseerd representatief geacht kunnen worden voor de situatie in-situ. Anders gezegd, voor hergebruik is het van belang de kwaliteit van de monsters vast te leggen.

De kwaliteit van de monsters is van een groot aantal factoren afhankelijk: hoe er geboord is, hoe de monsters genomen zijn, met wat voor apparaat, hoe de monsters boven de grond zijn behandeld, getransporteerd en opgeslagen. De gegevens over het boren, bemonsteren en de relevante specificaties van het apparaat zijn in deze catalogus opgenomen. Die gegevens bepalen het maximaal te bereiken kwaliteitsniveau. Om die kwaliteit in het verdere proces te kunnen behouden, zijn binnen het werkveld van de geotechniek procedures opgesteld en die worden ook in het geologisch werkveld gevolgd. Monsters worden ingedeeld in 5 klassen op basis van de NEN-EN-ISO 22475 en voor iedere klasse is vastgelegd hoe de monsters behandeld moeten worden vanaf het moment dat ze boven de grond zijn gekomen. De classificatie geeft aan in welke mate de oorspronkelijke toestand van de grond bewaard is gebleven. Geroerde monsters, dat wil zeggen monsters waarin de oorspronkelijke samenhang van de grond al door het boren verloren is gegaan, vormen één klasse. De andere klassen hebben betrekking op ongeroerde monsters, monsters waarin de oorspronkelijke samenhang van de grond in enige mate bewaard is gebleven. In hoeverre de kwaliteit op het moment dat de monsters worden beschreven of geanalyseerd afwijkt van de initiële kwaliteit, wordt vastgelegd als onderdeel van het onderzoek.

1.5 Deelonderzoeken

Geologisch booronderzoek omvat gewoonlijk drie van de vier deelonderzoeken die in booronderzoek kunnen worden onderscheiden en dat zijn de *boormonsterbeschrijving*, de *boormonsterfotografie* en de *boormonsteranalyse*. Het vierde deelonderzoek, de *boorgatlogging*, het onderzoek waarin het boorgat wordt bemeten, wordt niet zo vaak uitgevoerd. Van de vier deelonderzoeken zijn er twee in deze versie van de catalogus opgenomen, de boormonsterbeschrijving en de boormonsteranalyse (Figuur 1).

In de boormonsterbeschrijving wordt het materiaal dat uit de ondergrond naar boven is gehaald, beschreven op een manier die inzicht geeft in de opbouw van de ondergrond en de globale eigenschappen ervan. De boormonsterbeschrijving is het onderzoek dat traditioneel de grondslag levert voor (hydro)geologische modellen. In het laboratorium worden allerlei proeven uitgevoerd om de samenstelling en een grote verscheidenheid aan eigenschappen nauwkeurig te bepalen. De verscheidenheid aan bepalingen is groot en iedere bepaling vraagt een eigen definitie. Dat vergt tijd en om die reden wordt de standaardisatie van boormonsteranalyse in fasen gerealiseerd.



Figuur 1 Geologisch booronderzoek in deze versie van de catalogus; boormonsterfotografie en boorgatlogging zijn nog buiten scope.

1.6 Methode van beschrijven

Voor 2017 hadden boormonsterbeschrijvingen in de vakgebieden geologie, toegepaste geologie en de geotechniek een gemeenschappelijke grondslag en dat was de NEN 5104. Voor de geotechniek is internationaal inmiddels een nieuwe norm van kracht geworden en in 2019 is daarvan een Nederlandse invulling gemaakt (NEN-EN-ISO 14688). De nieuwe norm is op een andere leest geschoeid dan de oude. In de beschrijving van grond onder NEN 5104 staat de samenstelling van grond centraal en in de beschrijving onder NEN-EN-ISO 14688 het gedrag van grond. Dit verschil in benadering maakt de beschrijvingen minder geschikt voor de geologen die de landelijke (hydro)geologische modellen maken. Voor dat doel moet juist de samenstelling van de grond in de beschrijving centraal staan. De geologen van de Geologische Dienst Nederland die de landelijke modellen maakt, blijven zich daarom baseren op een eigen, op de NEN 5104 gebaseerde, methode: de Standaard Boor Beschrijvingsmethode (SBB). Met het van kracht worden van de nieuwe norm zijn de al bestaande verschillen tussen geologisch en geotechnisch booronderzoek groter geworden. Dat geldt ook voor het verschil tussen geologisch en toegepast geologisch onderzoek. Toegepast geologisch booronderzoek zal aansluiten op de NEN-EN-ISO 14688.

De SBB kent verschillende kwaliteitsniveaus en die staan voor verschillen in expertiseniveau en monsterkwaliteit. Het expertiseniveau van de beschrijver bepaalt tot in welk detail de grond wordt beschreven en de kwaliteit van de monsters bepaalt welke aspecten worden beschreven. Van geroerde monsters worden met name de samenstelling en de kleur van de grond beschreven. De beschrijving van ongeroerde monsters is gericht op het herkennen van de lagen waaruit de ondergrond is opgebouwd. Van een laag worden allerlei aspecten vastgelegd die inzicht geven in de omstandigheden waaronder de laag is gevormd. De opdracht bepaalt het kwaliteitsniveau.

2 Belangrijkste entiteiten

2.1 Booronderzoek

Deze entiteit draagt de naam van het registratieobject zelf en bevat de gegevens die het booronderzoek identificeren en allerlei administratieve gegevens die betrekking hebben op onder meer de herkomst van het onderzoek in de registratie. Zo geeft de entiteit informatie over het doel waarvoor het onderzoek is uitgevoerd (*kader inwinning*), en de grondslag voor de verplichting tot aanlevering (*kader aanlevering*).

Booronderzoek begint eigenlijk altijd met activiteiten in het veld en die worden in bepaalde gevallen gevolgd door activiteiten binnenshuis, veelal in een laboratorium. Er is maar een geval waarin er geen werkzaamheden in het veld worden uitgevoerd en dat is wanneer booronderzoek gebruik maakt van de resultaten uit eerder veldwerk of uit veldwerk dat voor een andere opdrachtgever is uitgevoerd.¹

2.2 Registratiegeschiedenis

De *registratiegeschiedenis* van een booronderzoek geeft de essentie van de geschiedenis van het object in de registratie ondergrond, de zgn. *formele geschiedenis*. De registratiegeschiedenis vertelt bijvoorbeeld wanneer voor het eerst gegevens van het object zijn geregistreerd en of er na registratie correcties zijn doorgevoerd.

2.3 Rapportagegeschiedenis

De bronhouder beslist of hij de resultaten van een booronderzoek in delen of in hun geheel gerapporteerd wil krijgen. Wanneer een rapport dat onder de wettelijke verplichtingen valt door de bronhouder is geaccepteerd, wordt het ter registratie aan de landelijke voorziening aangeboden. De *rapportagegeschiedenis* geeft de essentie van het verloop van de rapportage en vormt de zgn. *materiële geschiedenis* van het object booronderzoek.

2.4 Boring

De kernactiviteit in het veld is het maken van het gat, de *boring*. Voor het onderzoek is het van het grootste belang de gegevens vast te leggen die van invloed zijn op de uiteindelijke resultaten van het onderzoek. Daarnaast betekent boren dat men de toestand van de ondergrond verandert. Om de gevolgen van die ingreep later te kunnen beoordelen is het van belang te weten hoe men de ondergrond heeft achtergelaten.

Aan het maken van een boorgat kunnen voorbereidende werkzaamheden zijn voorafgegaan. Het weggraven van materiaal is een bijzondere vorm van voorbereiding omdat daaruit ook gegevens over de opbouw van de ondergrond kunnen voortkomen. Wanneer het weggegraven materiaal globaal is beschreven wordt dat apart vastgelegd (*Weggegraven laag*) en niet als onderdeel van het deelonderzoek *Boormonsterbeschrijving*.

Bij het boren gebruikt men een bepaalde techniek om het apparaat dat men gekozen heeft de grond in te drijven. Bij onderzoek dat zich tot geringe diepte beperkt boort men vaak met de hand, voor ander onderzoek gebeurt dat veelal mechanisch. Tijdens het boren kan men herhaaldelijk van techniek wisselen, en voor een goed begrip van de onderzoeksresultaten is het van belang te weten welk deel van de ondergrond met welke techniek is doorboord (*Geboord interval*). Het doel van het boren is dat er monsters uit de ondergrond worden gehaald. Dat kan op allerlei manieren gebeuren en tijdens het boren kan men herhaaldelijk van manier wisselen (*Bemonsterd interval*).

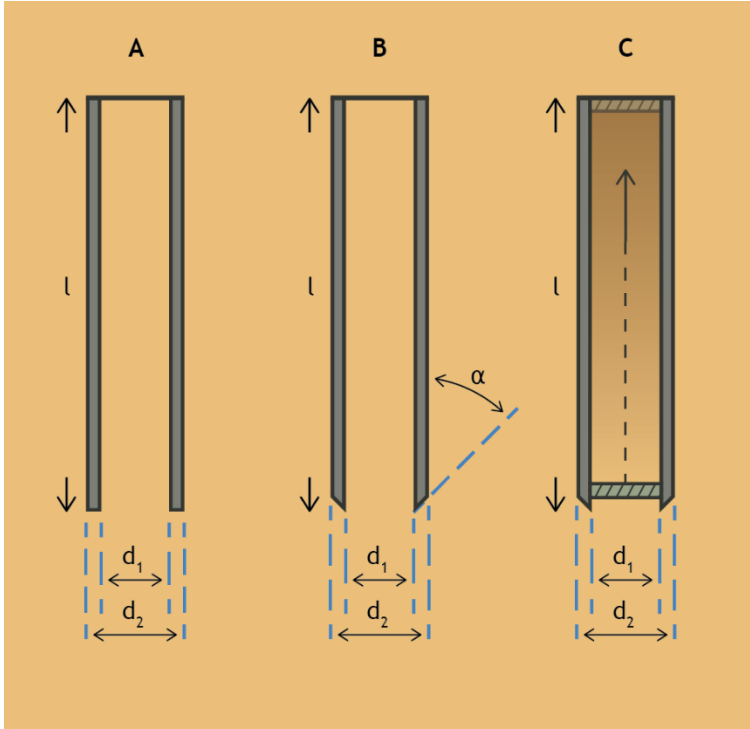
Tijdens het boren kan men constateren dat er in bepaalde intervallen sporen van verontreiniging voorkomen (*Verontreinigd interval*) en dat wordt dan vastgelegd om latere gebruikers te kunnen informeren.

Wanneer men ten slotte klaar is met boren kan het ontstane gat op een bepaalde manier worden afgewerkt. Dat kan weer per diepte-interval verschillen (*Afgewerkt interval*).

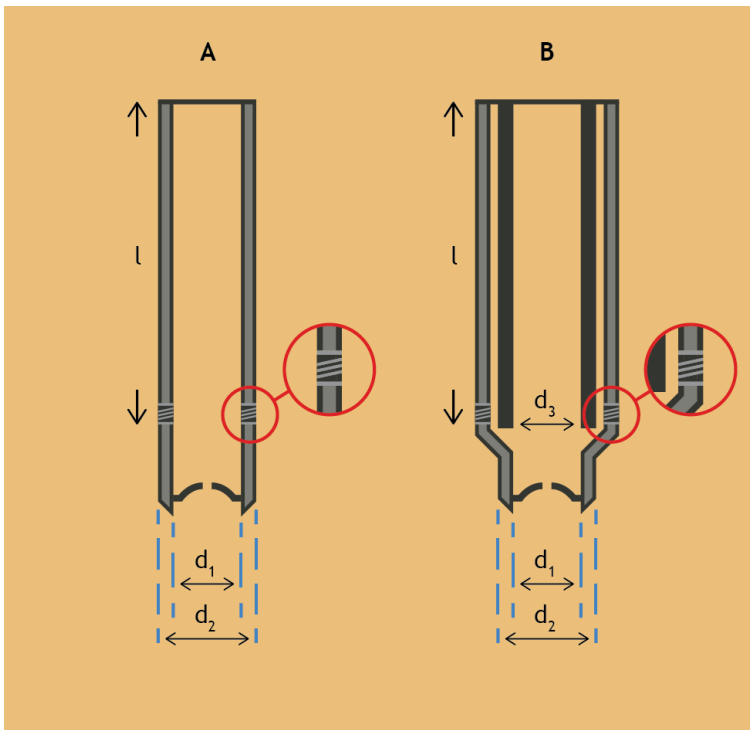
2.5 Bemonsteringsapparaat

In het geval men monsters gestoken of gekernd heeft worden ook specificaties vastgelegd van het apparaat dat daarvoor gebruikt is. In Figuur 2 en Figuur 3 wordt geïllustreerd wat de belangrijkste kenmerken zijn.

¹ De eisen die voor de gegevens van deze vorm van booronderzoek moeten gelden zijn nog niet vastgesteld.



Figuur 2 Het bemonsteringsapparaat: (a) een apparaat met een haakse steekmond, (b) een apparaat waarvan de steekmond een hoek (α) maakt met de verticaal en (c) een apparaat als b maar dan voorzien van een passieve zuiger. De letter l geeft de lengte van de container aan, d_1 de doorgangsdiameter en d_2 de diameter van de steekmond. De diameter van de container is gelijk aan de doorgangsdiameter.



Figuur 3 Het bemonsteringsapparaat: (a) een apparaat met een afschroefbare steekmond en een vanger en (b) eenzelfde apparaat maar dan met een variabele diameter en een container die voorzien is van een liner. De letter l

geeft de lengte van de container aan, d_1 de doorgangsdiameter, d_2 de diameter van de steekmond en d_3 de diameter van de container.

2.6 Terreintoestand

Voor, tijdens of direct na het boren kunnen in het veld waarnemingen worden gedaan die deel uitmaken van het booronderzoek. Die waarnemingen hebben betrekking op de toestand van het terrein. Dat begrip wordt in nogal ruime zin opgevat en dekt alle gegevens die vastgelegd worden om een goed begrip te krijgen van de ruimtelijke context waarbinnen het onderzoek is uitgevoerd.

2.7 Sliblaag

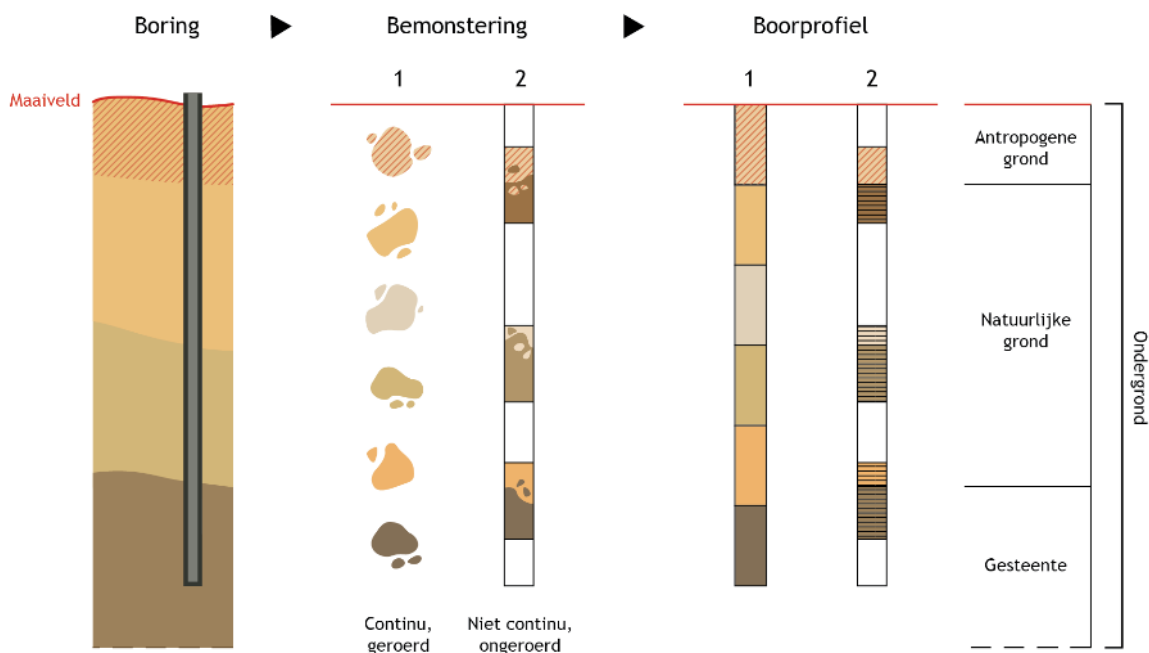
Bij boren op water kan er op de waterbodem een laag slib blijken te liggen. Wanneer dat voor het onderzoek relevant geacht is, worden enkele kenmerken daarvan vastgelegd.

2.8 Boormonsterbeschrijving

Boormonsterbeschrijving is het deelonderzoek dat betrekking heeft op het beschrijven van de monsters met als doel een of meer *boorprofielen* te maken. Een boormonsterbeschrijving onder SBB 6 versie 2022 resulteert in maximaal twee boorprofielen.

2.9 Boorprofiel

Een *boorprofiel* is het resultaat van de boormonsterbeschrijving en beschrijft de laagopbouw van het deel van de ondergrond dat bemonsterd is. Een boorprofiel heeft een bepaalde beschrijfkwaliteit en dat wil zeggen dat de kwaliteit van de monsters waarop de beschrijving gebaseerd is en de mate van detail in de beschrijving over het hele profiel vergelijkbaar zijn. Een geval waarin een boormonsterbeschrijving twee boorprofielen oplevert is wanneer op een bepaalde plaats een boring is gezet die op twee manieren bemonsterd is (Figuur 4).



Figuur 4 Uit een boring komen geroerde en ongeroerde monsters en in de beschrijving worden dan twee boorprofielen gemaakt. In deze versie van de catalogus is de beschrijving van gesteente overigens buiten scope.

Over het hele boortraject zijn monsters met een relatief lage kwaliteit, *geroerde* monsters, genomen. Daarnaast zijn van bepaalde dieptes monsters met een hoge kwaliteit, *ongerode* monsters, verkregen. Het verschil in kwaliteit is zo groot dat de monsters apart beschreven moeten worden. In het eerste geval ontstaat een continu profiel, in het tweede een discontinu profiel.

Het uitgangspunt is dat het boorprofiel alle met een bepaalde kwaliteit bemonsterde intervallen dekt en dat de bemonsterde intervallen compleet zijn beschreven. Het kan echter zijn dat dit niet gelukt is, bijvoorbeeld omdat er per ongeluk een monster verdwenen is. De intervallen die niet beschreven konden worden, worden expliciet in het profiel opgenomen (*Niet-beschreven interval*) en de reden waarom het niet beschreven is wordt vastgelegd.

2.10 Laag

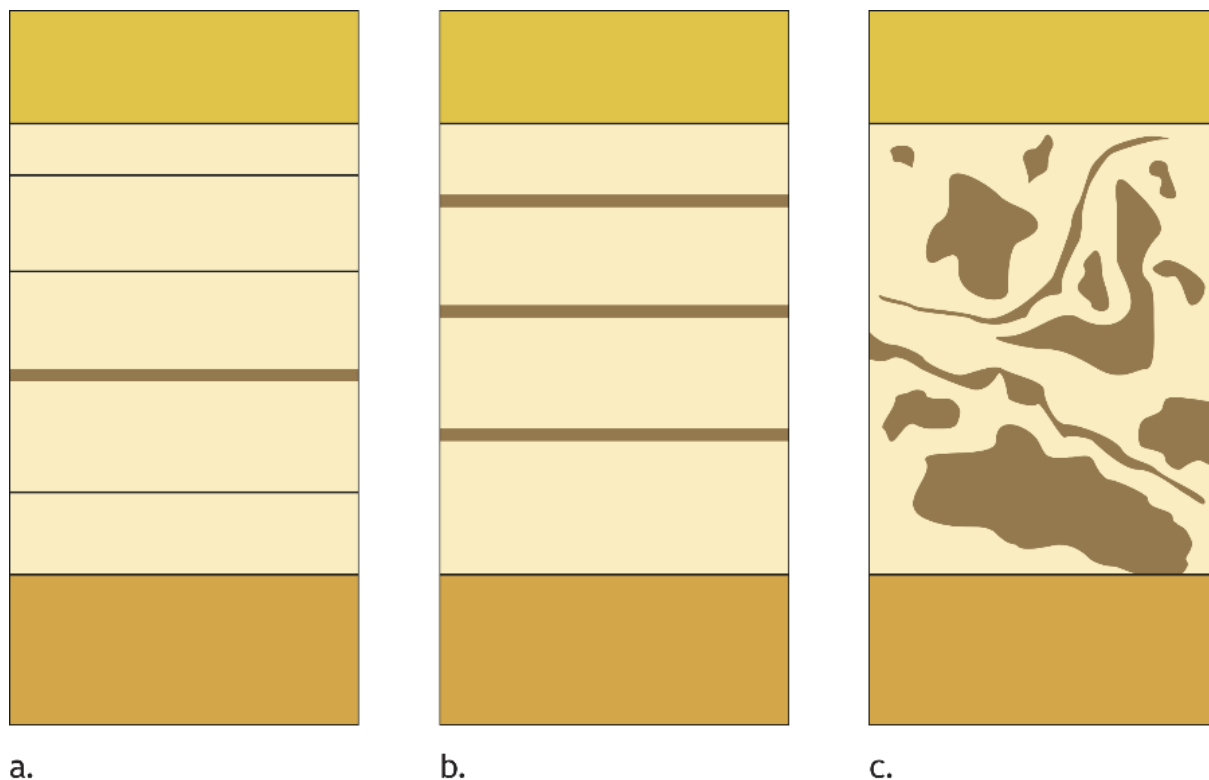
De belangrijkste entiteiten in een boorprofiel zijn de lagen. Een laag bestaat uit grond of uit bijzonder materiaal, dat is materiaal dat niet als grond of gesteente wordt beschouwd (of uit gesteente, maar dat valt nog buiten het bereik van de catalogus). Een laag die uit bijzonder materiaal bestaat wordt summier beschreven, een laag die uit grond bestaat wordt uitvoerig beschreven. Een laag heeft een boven- en ondergrens en is van natuurlijke of menselijke (*antropogeen*) oorsprong.

Wat een laag in een geologisch boorprofiel voorstelt, hangt echter af van de kwaliteit van de monsters. In een boorprofiel dat betrekking heeft op geroerde monsters, is de laag een bemonsteringseenheid en vertegenwoordigt iedere laag een monster. Zo'n laag wordt beschreven als een lithologisch homogeen geheel en heeft een soort grond (*Grond*). In een boorprofiel dat betrekking heeft op ongerode monsters, is de laag idealiter een geheel dat onder bepaalde omstandigheden is gevormd, een genetische eenheid. De ideale situatie doet zich alleen voor wanneer er sprake is van een continu profiel waarin alle grenzen zichtbaar zijn. Wanneer dat niet het geval is, zoals verbeeld in Figuur 4, is een deel van de grenzen door de bemonstering bepaald.

Lagen die genetische eenheden zijn, bestaan op allerlei schalen, maar in de beschrijfp praktijk ligt de dikte vaak in het bereik van een decimeter tot een meter. De minimale dikte is voor de beschrijving vastgesteld op 2 millimeter; een maximale dikte is niet vastgelegd. Een laag die een genetische eenheid is, kan in andere aspecten dan de samenstelling van de grond van aangrenzende lagen verschillen en hoeft in lithologisch opzicht geen homogeen geheel te zijn. Er zijn verschillende mogelijkheden om een dergelijke laag te beschrijven.

In het meest voorkomende geval (Figuur 5a) is de laag een lithologisch homogeen geheel of kan de laag als zodanig worden beschreven. Zo'n laag kan structuurloos zijn of een bepaalde structuur hebben en bestaat uit een soort grond die in detail wordt beschreven. In een dergelijke laag kunnen een of enkele laagjes voorkomen die uit een afwijkende grondsoort bestaan, maar die worden alleen globaal beschreven.

In het tweede geval (Figuur 5b), dat overigens niet zo vaak voorkomt, is de laag een regelmatige afwisseling van dunne laagjes die uit verschillende soorten grond bestaan. Een dergelijke laag heet *heterogeen gelaagd* en de grond wordt per type laagje (*Laagje*) in detail beschreven. In het derde, zeer sporadisch voorkomende geval (Figuur 5c) bestaat de laag uit verschillende soorten grond die grillige lichamen vormen. De structuur van een dergelijke laag wordt omschreven als *onregelmatig gevormd* en de grond wordt per deel (*Laagdeel*) in detail beschreven.



a. **b.** **c.**
Figuur 5 De lichtgekleurde laag stelt een eenheid voor die uit een andere grondsoort bestaat dan de aangrenzende lagen. In het eerste geval (a) wordt de laag als een homogeen geheel beschreven met daarin een afwijkend laagje. In het tweede geval (b) wordt de laag beschreven als opgebouwd uit laagjes die in grondsoort verschillen. In het derde geval (c) wordt de laag beschreven als opgebouwd uit laagdelen die in grondsoort verschillen.

2.11 Grond

Onder SBB 6 versie 2022 wordt van grond altijd de grondsoort, de kleur, de hoeveelheid glauconiet en het al dan niet voorkomen van sporen van beworteling vastgelegd. Om de gegevens beter bruikbaar te maken voor de geotechniek wordt naast de geologische naam van de grondsoort, ook de geotechnische naam volgens NEN-EN-ISO 14688 vastgelegd. Wanneer de grond bestanddelen bevat die niet als een normaal onderdeel van grond gelden, wordt het voorkomen ervan beschreven (*Bijzonder bestanddeel*) en hetzelfde geldt voor brokjes van een andere grondsoort (*Brokje*). Welke kenmerken er verder worden vastgelegd hangt af van de grondsoort en de beschrijfkwaliteit, en dat laatste wil zeggen: de combinatie van expertiseniveau en kwaliteit van de monsters.

2.12 Grindfractie

Het deel van de grond dat uit grind (minerale korrels die in grootte variëren van 2 tot 63 mm) bestaat wordt apart beschreven. Het gaat daarbij onder meer om de vorm (*hoekigheid*, *sfericiteit*), de kleur (*bontheid*) en de grootte van de korrels (bijv. *grindmediaanklasse*). Specialisten benoemen ook nog de herkomst van het grind en het soort minerale korrels (*Grindbestanddeel*).

2.13 Zandfractie

Het deel van de grond dat uit zand (minerale korrels die in grootte variëren van 0,063 tot 2 mm) bestaat wordt apart beschreven. Het gaat daarbij onder meer om de vorm (*hoekigheid*), de kleur (*bontheid*) en de grootte van de korrels (bijv. *zandmediaanklasse*). Specialisten benoemen ook nog de verdeling van de korrels naar kleur (*Zandbestanddeel*).

2.14 Schelpenfractie

Het deel van de grond dat uit schelpmateriaal bestaat wordt apart beschreven. In alle gevallen worden de relatieve hoeveelheden gruis, fragmenten en hele schelpen bepaald en wordt het voorkomen van een aantal kenmerkende schelpensoorten vastgelegd (*Schelpenbestanddeel*). Van ongeroerde monsters wordt ook het voorkomen van schelpdoubletten beschreven. Andere kenmerken worden alleen door beschrijvers met bijzondere expertise beschreven.

2.15 Veenfractie

Het deel van de grond dat uit veen bestaat wordt wanneer het om ongeroerde monsters gaat, apart beschreven. Standaard wordt alleen het soort veen benoemd (*soort veen*), maar specialisten benoemen ook het voorkomen van verschillende soorten plantenresten (*Veenbestanddeel*).

2.16 Afwijkend laagje, insluitel, sedimentlens en vlek

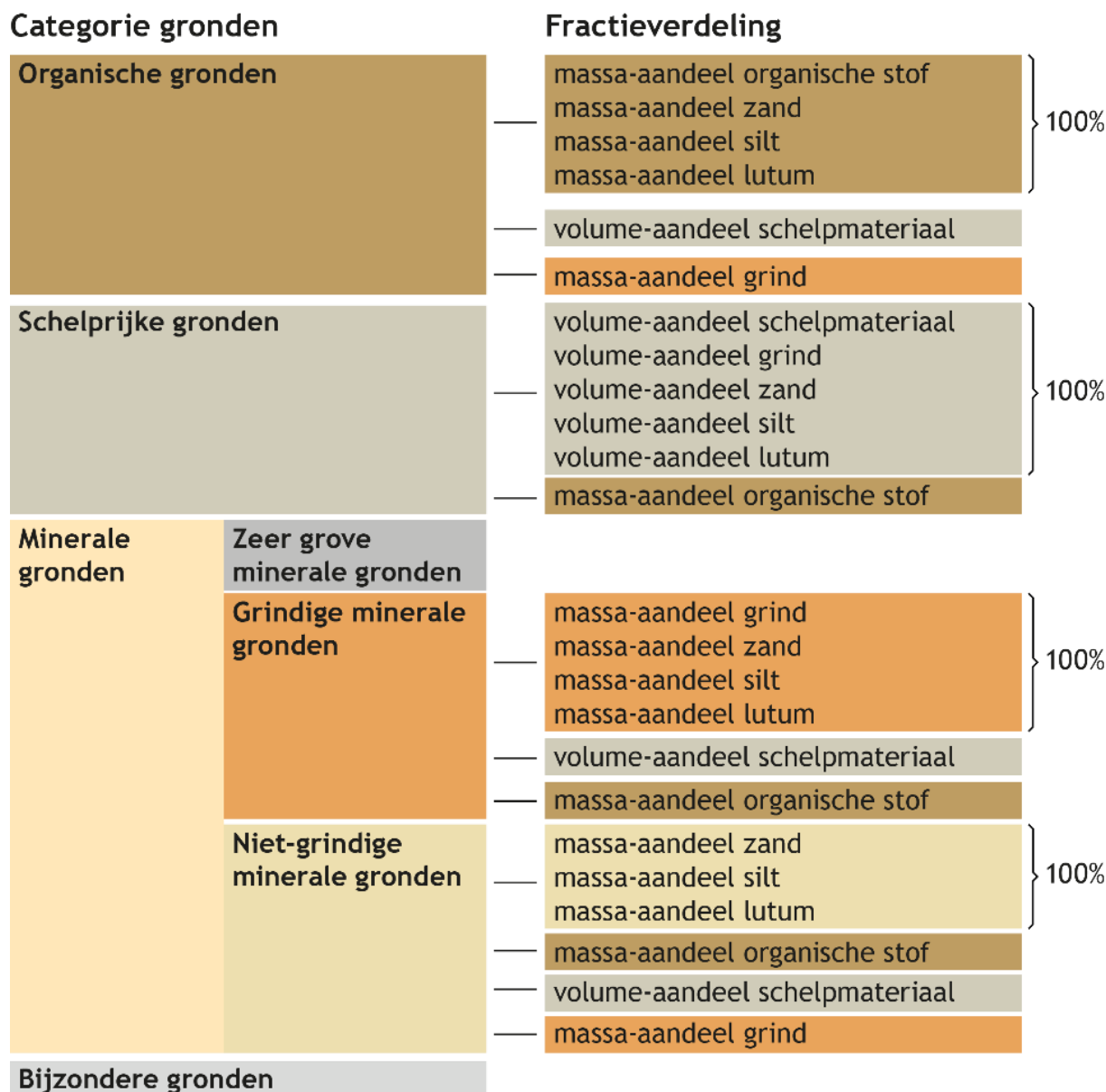
Bij de beschrijving van grond van ongeroerde monsters wordt niet alleen op het voorkomen van brokjes van andere grondsoorten gelet. Andere grondsoorten kunnen ook voorkomen in de vorm van laagjes (*Afwijkend laagje*), als lenzen die sedimentair van oorsprong zijn (*Sedimentlens*) of als grillig verloopende lichamen die door de verstoring van dunne laagjes zijn ontstaan (*Insluitel*). Wanneer de grond gevlekt is wordt het voorkomen van de vlekken beschreven (*Vlek*).

2.17 Munsellkleur en dierlijk fossiel

Beschrijvers met een bijzondere expertise leggen het voorkomen van de fossiele resten van bepaalde dierlijke organismen (*Dierlijk fossiel*) vast bij de uitgebreide beschrijving. De kleur van de grond volgens de systematiek van Munsell (*Munsellkleur*) wordt ook bij de uitgebreide beschrijving vastgelegd.

2.18 Fractieverdeling

Beschrijvers met een bijzondere expertise leggen de fractieverdeling vast van grondsoorten die in een van de volgende categorieën vallen: organische gronden, schelprijke gronden, grindrijke minerale gronden en grindarme minerale gronden. Zij beschouwen de grond als een mengsel van zes fracties: organische stof, schelpmateriaal, grind, zand, silt en lutum; de laatste vier fracties bij elkaar worden de minerale fractie genoemd. De manier waarop de aandelen van de fracties worden berekend volgt uit de stapsgewijze benadering die in de driehoeksystematiek van NEN 5104 opgesloten ligt. Het resultaat van de berekening vraagt enige toelichting, omdat het totaal van de fracties niet altijd optelt tot 100 procent en omdat er voor iedere categorie eigen regels gelden. Een voorbeeld in Figuur 6 moeten een en ander verduidelijken. Voor organische gronden geldt het totaal van de massa's van de fracties organische stof, zand, silt en lutum als 100 procent. Het aandeel schelpmateriaal en het aandeel grind worden anders berekend. Van schelpmateriaal wordt het aandeel in het volume van de grond zonder meenemen van de organische stof geschat. Van grind wordt het aandeel in de massa van de vier minerale fracties geschat. In Figuur 6 is per categorie grond aangegeven of de fractieverdeling wordt bepaald en zo ja, hoe die wordt bepaald.



Figuur 6 Er worden zes categorieën grond onderscheiden. Van zeer grove minerale gronden en bijzondere gronden wordt geen fractieverdeling bepaald, van de andere wel. Per categorie grond is in kleur aangegeven welke fracties tot 100 procent optellen. Voor verdere toelichting zie de tekst.

2.19 Post-sedimentaire discontinuïteit

De laagopbouw kan verstoord zijn doordat discontinuïteiten de lagen doorsnijden. Wanneer de laagopbouw ondanks de verstoring nog goed te beschrijven is, worden naast de lagen ook de kenmerken van de discontinuïteit vastgelegd. De zogenaamde post-sedimentaire discontinuïteit is van menselijke (antropogeen) of natuurlijke oorsprong, zoals breuken, krimpscheuren en ijswiggen. Als door verstoring de beschrijving van de laagopbouw praktisch onmogelijk is, wordt het verstoorde interval niet beschreven. In dat geval beveelt de procedure aan een foto van het verstoorde interval te maken.

2.20 Boormonsteranalyse

Boormonsteranalyse is het deelonderzoek dat betrekking heeft op het doen van metingen aan boormonsters. De metingen worden in een laboratorium uitgevoerd. De catalogus dekt een deel van de

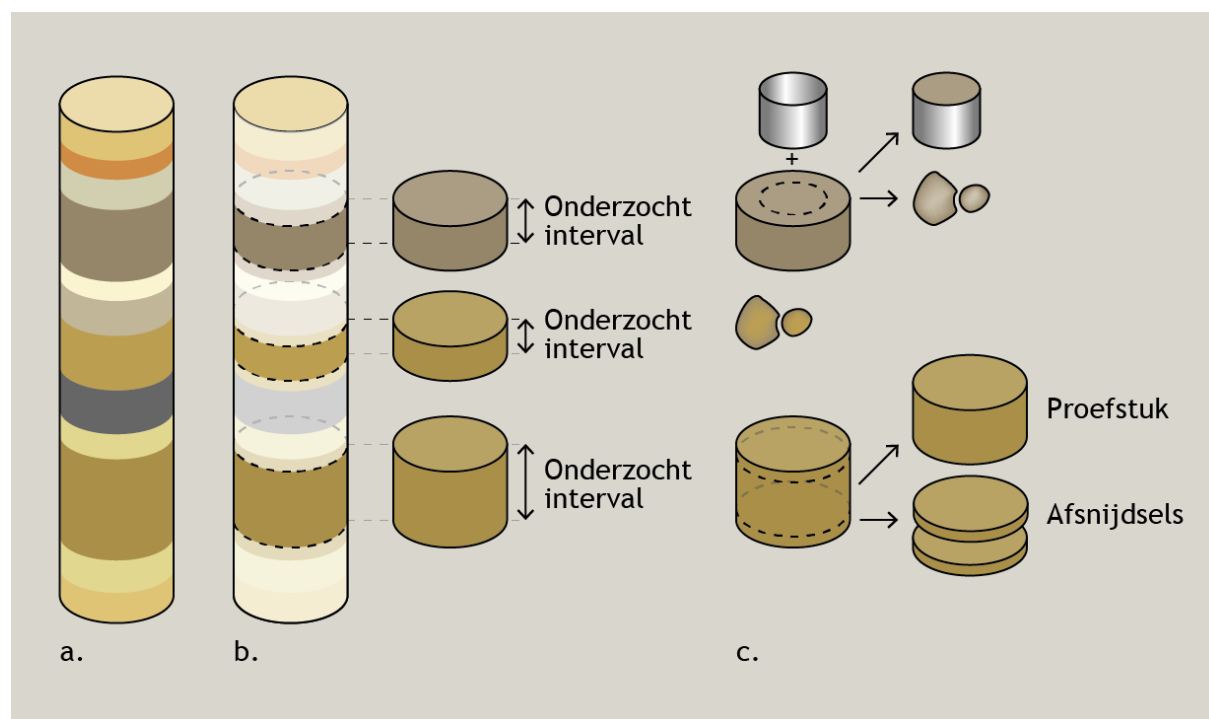
bepalingen die in standaard geologisch booronderzoek uitgevoerd worden en dat zijn altijd bepalingen aan grond en bijzonder materiaal.

In standaard geologisch onderzoek worden de hydrofysische eigenschappen, eigenschappen die op de samenstelling van het materiaal betrekking hebben en de chemische eigenschappen bepaald. Van de chemische eigenschappen zijn alleen het organisch koolstofgehalte en zwavelgehalte binnen scope van deze versie van de catalogus.

2.21 Onderzocht interval

In de boormonsteranalyse worden aan een of meer intervallen bepalingen gedaan, de onderzochte intervallen. De kwaliteit van het monster en de beschikbare hoeveelheid materiaal bepalen in eerste instantie wat er allemaal van een interval kan worden bepaald. De beperking in hoeveelheid materiaal betekent dat bepaalde bepalingen elkaar in de praktijk uitsluiten en dat bepalingen die wel gecombineerd kunnen worden elkaar veelal in een strikte volgorde moeten opvolgen.

In sommige gevallen vereist een bepaling een niet verstoord monster. Het deel dat moet worden geanalyseerd, het proefstuk, wordt uit het monster genomen en de rest wordt beschreven. Wanneer de volledige doorsnede van het monster wordt gebruikt, blijft er een gat in het monster achter dat niet beschreven kan worden (zie Figuur 7). Het proefstuk gaat onbeschreven de bepaling in en het materiaal wordt na uitvoering van de bepaling beschreven door degene die de bepaling heeft uitgevoerd. De kwaliteit van het materiaal is dan ingrijpend veranderd en niet langer vergelijkbaar met dat van de niet onderzochte intervallen. Daarom wordt de beschrijving van het materiaal waaruit het proefstuk bestaat, als onderdeel van de boormonsteranalyse vastgelegd en niet opgenomen in de boormonsterbeschrijving.



Figuur 7 In het bovenste interval wordt een ring gestoken uit een niet verstoord boormonster en het materiaal in de ring vormt het proefstuk dat wordt onderzocht, daarnaast wordt uit hetzelfde interval materiaal genomen om te onderzoeken op andere eigenschappen; er blijft voldoende materiaal over om het materiaal op normale wijze te beschrijven.

In het middelste geval wordt alleen materiaal genomen om te onderzoeken op eigenschappen; er blijft voldoende materiaal over om het materiaal op normale wijze te beschrijven.

In het onderste interval wordt een ring gestoken uit een niet verstoord boormonster; er blijft onvoldoende materiaal over en het materiaal kan niet op de normale wijze worden beschreven en blijft buiten de boormonsterbeschrijving.

In bepaalde gevallen worden de boven- en onderkant afgesneden, de zogenaamde afsnijdsels, en worden gebruikt voor aanvullende bepalingen.

Welke bepalingen er zijn uitgevoerd, wordt voor ieder onderzocht interval vastgelegd. Het gaat om hydrofysische eigenschappen, eigenschappen die op de samenstelling van het materiaal betrekking hebben of chemische eigenschappen.

Iedere bepaling die als onderdeel van de boormonsteranalyse wordt uitgevoerd, is aan een bepaalde procedure onderworpen en wordt volgens een bepaalde methode uitgevoerd. Wanneer er in de uitvoering keuzen worden gemaakt die voor de gebruiker van de gegevens relevant kan zijn, worden die vastgelegd. Datzelfde geldt voor de eventuele bijzonderheden die zich tijdens de uitvoering voordoen of die men na afloop constateert door het materiaal te bekijken.

2.22 Onderzocht materiaal

Het materiaal waaruit een proefstuk bestaat dat de volledige doorsnede van een niet verstoord boormonster omvat, wordt pas na afloop van de bepaling beschreven (zie Figuur 7). Het resultaat wordt apart vastgelegd en alleen de aspecten die na afloop van de bepaling nog als representatief voor het oorspronkelijk monster kunnen worden beschouwd, worden beschreven. In het uitzonderlijke geval dat het interval uit bijzonder materiaal bestaat, wordt alleen de naam van het materiaal vastgelegd.

2.23 Bepaling van de korrelgrootteverdeling

Voor de korrelgrootteverdeling wordt de samenstelling van het materiaal bepaald vanuit het perspectief dat grond een mengsel van minerale deeltjes van verschillende grootte is. De deeltjes worden korrels genoemd. Volgens een bepaalde methode, of combinatie van methoden, wordt het aandeel van de gekozen groottefracties in het totale mengsel bepaald. De fracties bij elkaar vormen een aaneensluitende reeks die het groottebereik volledig dekt.

Standaard wordt laserdiffractie gebruikt en wordt het materiaal kleiner dan 2 mm nader onderscheiden in standaard fracties. Wanneer het materiaal uit grind of grover materiaal bestaat wordt aan hetzelfde onderzocht een tweede bepaling van de korrelgrootteverdeling uitgevoerd om het materiaal groter dan 2 mm nader te onderscheiden in standaard fracties. Dit gebeurt door middel van droog zeven. Het materiaal kleiner dan 2 mm wordt in dit geval wat grover onderverdeeld. Voorafgaand aan de bepaling wordt standaard organische stof verwijderd en in de meeste gevallen ook koolzure kalk. Als voorbehandeling worden in het materiaal kleiner dan 2 mm samengeklonterde korreltjes van elkaar los gemaakt (*dispersie*). De metingen worden altijd omgerekend naar een percentage van de totale massa. In alle gevallen wordt in het resultaat onderscheid gemaakt tussen de fractie kleiner dan 63 μm , de fractie tussen 63 μm en 2mm en de fractie groter dan 2 mm. De korrelgrootteverdeling wordt in eerste instantie gebruikt om het materiaal te classificeren.

2.24 Bepaling van het kalkgehalte

Het gehalte aan kalk wordt bepaald door het aanwezige calciumcarbonaat (koolzure kalk) op een bepaalde manier te verwijderen en het verlies aan massa te meten. Het kalkgehalte is een basisparameter die primair gebruikt wordt om de grond te classificeren.

2.25 Bepaling van het organischestofgehalte

Het gehalte aan organische stof wordt bepaald door het organisch materiaal op een bepaalde manier te verwijderen en het verlies aan massa te meten. Bij de berekening van het gehalte kan het nodig zijn te corrigeren voor het verlies van water dat aan klei is gebonden (*lutumcorrectie*) of aan ijzeroxiden (*vrij ijzercorrectie*).

Het organische stofgehalte is een basisparameter die primair gebruikt wordt om de grond te classificeren.

2.26 Bepaling van het organisch koolstofgehalte

Het gehalte aan organisch koolstof wordt bepaald door het organisch materiaal volgens een bepaalde methode te oxideren. Het gehalte aan organisch koolstof kan worden berekend door de hoeveelheid CO₂ die vrijkomt te bepalen volgens een bepaalde methode.

2.27 Bepaling van het zwavelgehalte

Het gehalte aan zwavel wordt bepaald door het zwavel in het materiaal volgens een bepaalde methode te oxideren. Het gehalte aan zwavel kan worden berekend door de hoeveelheid SO₂ die vrijkomt te bepalen volgens een bepaalde methode.

2.28 Bepaling van de verzadigde waterdoorlatendheid

De waterdoorlatendheid van met waterverzadigde grond is de snelheid waarmee water door grond stroomt. Binnen geologisch booronderzoek wordt de verzadigde waterdoorlatendheid bepaald volgens de falling head methode of de aangepaste falling head methode voor minder cohesief materiaal. De standaard falling head methode wordt gebruikt voor cohesieve grond en de aangepaste falling head methode voor onvoldoende cohesief materiaal. Bij beide methoden verzadigd men eerst het proefstuk en laat men water van een bepaalde soort (*gebruikt medium*) door de grond stromen, en daarvan wordt vastgelegd of de daarin aanwezige gassen eruit verwijderd zijn (*water ontgast*). Men laat het water meestal van boven naar onder door het proefstuk stromen. De variabelen die van invloed zijn op het resultaat worden vastgelegd (*verzadigingsmethode, temperatuur, maximale gradiënt*).

Het proefstuk wordt altijd met een ring uit een niet verstoord boormonster gestoken, waarbij wordt vastgelegd of de doorlatendheid verticaal is gemeten (*verticaal bepaald*). Bij de falling head methode kiest men in het laboratorium of de poreuze stenen in de proefstelling nat of droog moeten zijn en of de steekring een waterafstotende laag moet krijgen en legt men het proefstuk een bepaalde belasting op. Bij de aangepaste falling head methode voor onvoldoende cohesieve grond legt men geen belasting op. Het resultaat van de bepaling is de verzadigde waterdoorlatendheid bij de opgelegde belasting.

2.29 Bepaling van het watergehalte

Het watergehalte wordt bepaald door het in het materiaal aanwezige water op een bepaalde manier te verwijderen, het massaverlies te meten en het resultaat uit te drukken in de verhouding tussen de hoeveelheid water en de hoeveelheid droge stof. Het is van belang te weten of er voorafgaand aan de bepaling materiaal verwijderd is. Temperatuur en droogtijd zijn van belang en voor de aanwezigheid van zouten in het poriënwater wordt een bepaalde correctie doorgevoerd. Het watergehalte is een parameter die altijd samen met andere gegevens gebruikt wordt in berekeningen.

2.30 Bepaling van de volumieke massa

De volumieke massa, de massa per eenheid van volume, wordt bepaald door de massa en het volume op een bepaalde manier te meten. Het gegeven is een parameter die altijd samen met andere gegevens gebruikt wordt in berekeningen.

2.31 Bepaling van de droge volumieke massa

De droge volumieke massa, de massa per eenheid van volume, wordt bepaald door de massa van het droge materiaal en het volume op een bepaalde manier te meten. Het gegeven is een basisparameter die altijd samen met andere gegevens gebruikt wordt in berekeningen.

2.32 Bepaling van de volumieke massa vaste delen

De volumieke massa van de vaste delen wordt bepaald door de massa en het volume van gedroogd materiaal te meten. Zo nodig wordt het materiaal vergruisd en worden de korrels van elkaar los gemaakt zodat het volume van de ruimte tussen de korrels nauwkeurig kan worden bepaald. Dat volume wordt bepaald door die ruimte met vloeistof te vullen. Het gegeven is een basisparameter die altijd samen met andere gegevens gebruikt wordt in berekeningen.

3 INSPIRE

Het doel van de Europese kaderrichtlijn INSPIRE is het harmoniseren en openbaar maken van ruimtelijke gegevens van overheidsorganisaties ten behoeve van het milieubeleid. Het registratieobject booronderzoek valt wat het geologisch onderzoek betreft onder het INSPIRE-thema Geology, en om die reden moeten de gegevens in het registratieobject geschikt gemaakt worden voor uitwisseling volgens de INSPIRE-standaard. Dit wordt geïmplementeerd middels een mapping van het gegevensmodel van het Geologisch booronderzoek op het gegevensmodel van het INSPIRE-thema. De inhoud van deze mapping is geen onderdeel van deze catalogus.